Rhône-Alpes, Haute-Savoie
Arâches-la-Frasse
Flaine Forum

École primaire, école maternelle, gendarmerie et bureaux du Syndicat mixte de communes

Références du dossier

Numéro de dossier : IA74000958
Date de l'enquête initiale : 2006
Date(s) de rédaction : 2011
Cadre de l'étude : enquête thématique régionale Stations de sports d'hiver
Degré d'étude : repéré

Désignation

Dénomination : école primaire, école maternelle, gendarmerie
Appellation : Syndicat mixte et école
Parties constituantes non étudiées : bureau, cour, garage

Compléments de localisation

Milieu d'implantation : en ville
Références cadastrales : 2006, C01, 183

Historique

Le Syndicat mixte regroupant le département de la Haute-Savoie et les communes d´Arâches-la-Frasse et de Magland est constitué le 18 novembre 1970 par arrêté ministériel, avec pour vocation « d´assurer la réalisation des équipements publics et la gestion des services publics nécessaires à la vie et au développement de la station de Flaine.» L´implantation d´un bâtiment regroupant plusieurs équipements publics comprenant les bureaux du Syndicat, l´école primaire et maternelle ainsi qu´un local pour la gendarmerie est étudié par Marcel Breuer en 1972, avec implantation en vis-à-vis du garage des Ponts et Chaussées, composant ainsi une cour commune. La construction est livrée en 1974. Le syndicat mixte est devenu en 1993 le Syndicat Intercommunal de Flaine regroupant les deux seules communes de Magland et d´Arâches-la-Frasse, aujourd´hui propriétaire du bâtiment. Une garderie a été aménagée dans l´une des salles de classe et le bâtiment abrite des activités associatives liées à la vie permanente de la station.

Période(s) principale(s) : 3e quart 20e siècle
Dates : 1972 (daté par source)
Auteur(s) de l'oeuvre : Breuer Marcel (architecte, attribution par source)
Personne(s) liée(s) à l'histoire de l'oeuvre : Éric Boissonnas (commanditaire), Sylvie Boissonnas (commanditaire)

Description

Le bâtiment est implanté perpendiculairement aux courbes de niveau, en bordure de la cour du garage des Ponts et Chaussées. Il est composé de deux parties aux orientations différentes déterminées par la topographie et réunies autour d´une entrée commune et traversante. A l´amont, l´école comprend trois niveaux dont un de soubassement destiné à des garages et deux niveaux de classes. A l´aval, les bureaux du syndicat mixte s´élèvent sur quatre niveaux dont un de soubassement pour des garages, et trois niveaux de bureaux dont un consacré à la salle du conseil largement vitrée sur la vallée. La construction est réalisée en éléments de béton armé. Malgré des volumes distincts et un traitement différencié des façades pour chaque niveau, l´unité du bâtiment est réelle. Le soubassement est massif, traité en béton revêtu en pierres de Sixt appareillées, surmonté de grands panneaux moulés de formats rectangulaires aux dimensions d´une trame, alternant panneaux percés de baies et panneaux pleins. Le rez-de-chaussée est traité en transparence par l´emploi de fins piliers

porteurs et de grandes baies vitrées associées à des panneaux pleins en béton formant allège. L´étage est composé de grands panneaux moulés semblables au niveau supérieur du soubassement. La terrasse est recouverte d´une étanchéité protégée par des gravillons. Tous les services publics sont équipés d´enseignes avec lettrages de la station de type Cassandre. Le hall commun est équipé d´une menuiserie vitrée à petits bois filtrant la lumière et de mobiliers d´attente sélectionnés, chaises et bancs, à piètements métalliques.

Eléments descriptifs

Matériau(x) du gros-oeuvre, mise en oeuvre et revêtement : bossage ; béton armé
Matériau(x) de couverture : bitume
Étage(s) ou vaisseau(x) : 2 étages de soubassement, rez-de-chaussée surélevé, 1 étage carré
Type(s) de couverture : terrasse
Escaliers : escalier dans-oeuvre : escalier tournant à retours, en maçonnerie ; escalier dans-oeuvre : escalier droit, en maçonnerie

Statut, intérêt et protection

Statut de la propriété : propriété publique

Illustrations

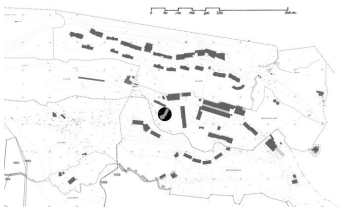

Plan de situation, d'après le plan cadastral d'Arâches-la-Frasse, section CO1 183, 2006
Dess. Jean-François Lyon-Caen, Dess. C. Salomon-Pelen
IVR82_20117402068NUD

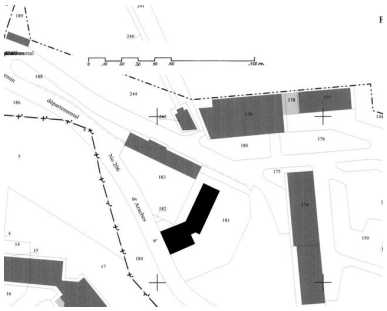

Plan masse, d'après le plan cadastral d'Arâches-la-Frasse, section CO1 183, 2006
Dess. Jean-François Lyon-Caen, Dess. C. Salomon-Pelen
IVR82_20117402055NUD

Vue d'ensemble dans le site depuis le sud
Phot. Eric Dessert
IVR82_20097400330NUCA

Vue d'ensemble des toitures depuis le nord
Phot. ENSAG APM
IVR82_20127401285NUCA

Vue d'ensemble depuis l'ouest
Phot. ENSAG APM
IVR82_20127401286NUCA

Le bâtiment du syndicat mixte depuis le nord-ouest
Phot. ENSAG APM
IVR82_20127401290NUCA

Vue d'ensemble depuis le sud

Vue depuis le sud

Phot. ENSAG APM
IVR82_20127401289NUCA

Phot. Eric Dessert
IVR82_20097400364NUCA

Le bâtiment du syndicat mixte depuis le sud
Phot. ENSAG APM
IVR82_20127401288NUCA

Elévations sur cour, l'école et le syndicat mixte
Phot. Eric Dessert
IVR82_20097400420NUCA

Baies de la façade sur cour du bâtiment du syndicat mixte
Phot. Jean-François Lyon-Caen
IVR82_20127401544NUCA

Façade principale du syndicat mixte et angle avec le bâtiment de l'école-gendarmerie
Phot. ENSAG APM
IVR82_20127401291NUCA

Façade principale du syndicat mixte et angle avec le bâtiment de l'école-gendarmerie
Phot. Jean-François Lyon-Caen
IVR82_20127401545NUCA

Enseigne du syndicat mixte
Phot. ENSAG APM
IVR82_20127401292NUCA

Enseigne de l'école-gendarmerie
Phot. ENSAG APM
IVR82_20127401293NUCA

Vue depuis le sud-ouest, le passage entre le bâtiment des services techniques et celui de l'école
Phot. ENSAG APM
IVR82_20127401294NUCA

Banc dans la cour ouest
Phot. Jean-François Lyon-Caen
IVR82_20127401546NUCA

Vue depuis le sud-est, jonction entre le bâtiment du syndicat mixte et celui de l'école gendarmerie
Phot. ENSAG APM
IVR82_20127401295NUCA

Vue depuis le sud
Phot. Jean-François Lyon-Caen
IVR82_20127401547NUCA

Façade est : Entrées de l'école et de la gendarmerie, cour de l'école
Phot. ENSAG APM
IVR82_20127401296NUCA

Le bâtiment de l'école depuis l'est
Phot. ENSAG APM
IVR82_20127401287NUCA

Entrée du bâtiment du syndicat mixte
Phot. ENSAG APM
IVR82_20127401297NUCA

Entrée de la gendarmerie côté est
Phot. ENSAG APM
IVR82_20127401298NUCA

Le vestibule-salle d'attente
de la gendarmerie
Phot. Eric Dessert
IVR82_20097400422NUCA



Escalier intérieur du
bâtiment de l'école
Phot. ENSAG APM
IVR82_20127401299NUCA



Etage de l'école
Phot. ENSAG APM
IVR82_20127401300NUCA

Couloir de l'école
Phot. ENSAG APM
IVR82_20127401301NUCA

Dossiers liés

Dossiers de synthèse :
Présentation de l'aire d'étude Flaine (IA74000924) Arâches-la-Frasse
Présentation de la commune d´Arâches-la-Frasse (IA74000925) Arâches-la-Frasse
Oeuvre(s) contenue(s) :
Oeuvre(s) en rapport :
Établissements administratifs communaux, ensemble du génie civil (IA74000929) Rhône-Alpes, Haute-Savoie, Arâches-la-Frasse

Auteur(s) du dossier : Allegra Masci Salvina, Éliette Karche, Jean-François Lyon-Caen, Catherine Salomon-Pelen
Copyright(s) : © Région Rhône-Alpes, Inventaire général du patrimoine culturel ; © Ecole d'architecture de Grenoble

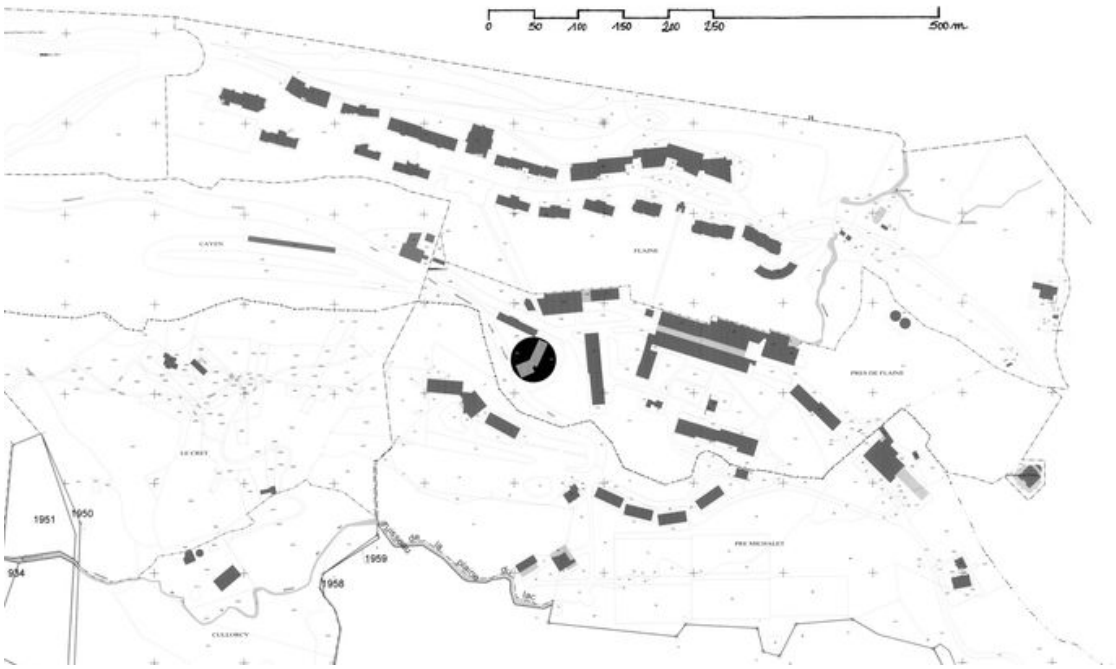

Plan de situation, d'après le plan cadastral d'Arâches-la-Frasse, section CO1 183, 2006

Référence du document reproduit :

- **plan cadastral d'Arâches-la-Frasse**
  plan cadastral d'Arâches-la-Frasse

IVR82_20117402068NUD
Auteur de l'illustration : Jean-François Lyon-Caen, Auteur de l'illustration : C. Salomon-Pelen
Technique de relevé : reprise de fond ; Échelle : 1 : 5000
© Région Rhône-Alpes, Inventaire général du patrimoine culturel
reproduction soumise à autorisation du titulaire des droits d'exploitation

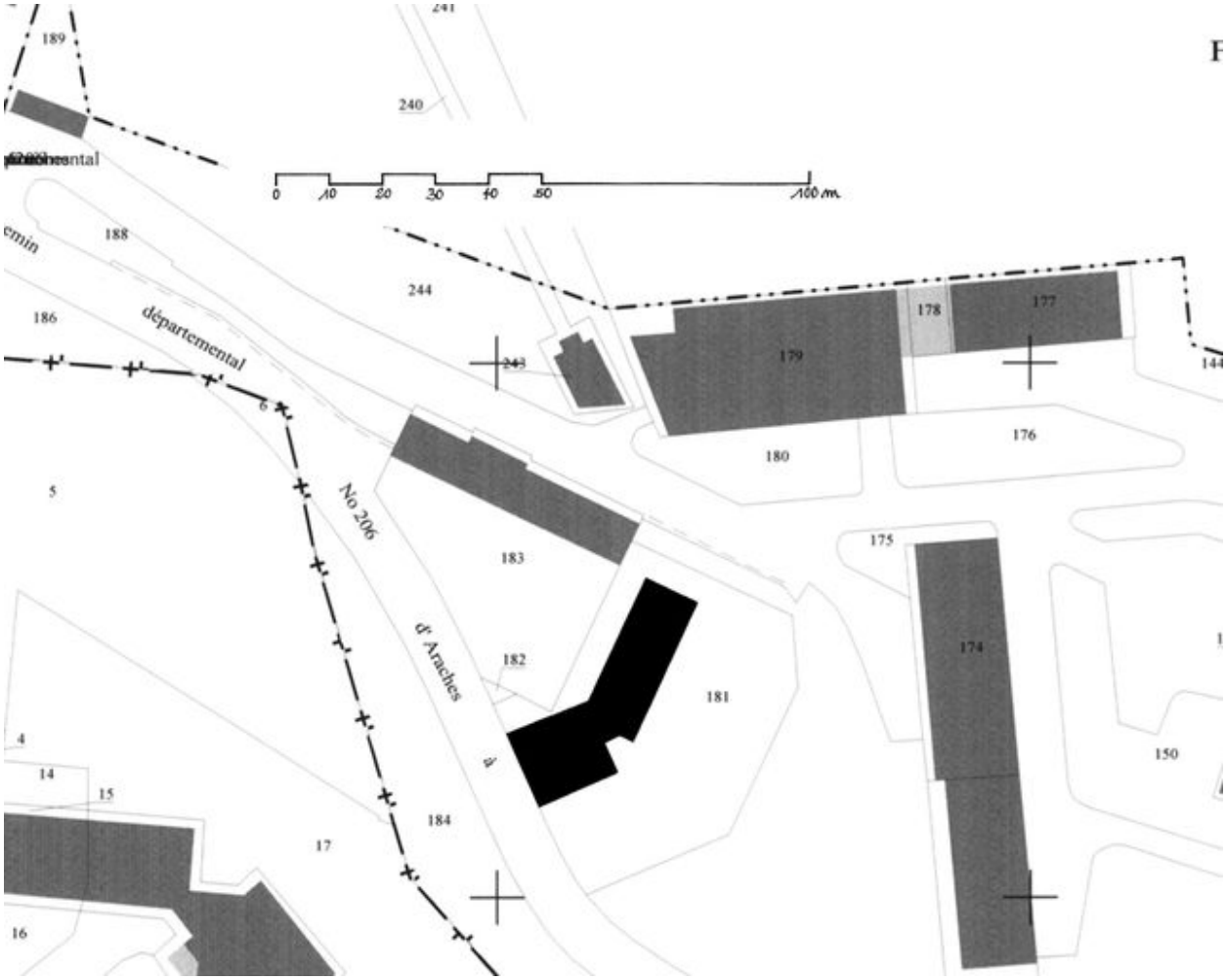

Plan masse, d'après le plan cadastral d'Arâches-la-Frasse, section CO1 183, 2006

Référence du document reproduit :

- **plan cadastral d'Arâches-la-Frasse**
  plan cadastral d'Arâches-la-Frasse

IVR82_20117402055NUD
Auteur de l'illustration : Jean-François Lyon-Caen, Auteur de l'illustration : C. Salomon-Pelen
Technique de relevé : reprise de fond ; Échelle : 1 : 1000
© Région Rhône-Alpes, Inventaire général du patrimoine culturel
reproduction soumise à autorisation du titulaire des droits d'exploitation

Vue d'ensemble dans le site depuis le sud

IVR82_20097400330NUCA
Auteur de l'illustration : Eric Dessert
© Région Rhône-Alpes, Inventaire général du patrimoine culturel
reproduction soumise à autorisation du titulaire des droits d'exploitation

Vue d'ensemble des toitures depuis le nord

IVR82_20127401285NUCA
Auteur de l'illustration : ENSAG APM
Date de prise de vue : 2006
© Région Rhône-Alpes, Inventaire général du patrimoine culturel
reproduction soumise à autorisation du titulaire des droits d'exploitation

Vue d'ensemble depuis l'ouest

IVR82_20127401286NUCA
Auteur de l'illustration : ENSAG APM
Date de prise de vue : 2006
© Région Rhône-Alpes, Inventaire général du patrimoine culturel
reproduction soumise à autorisation du titulaire des droits d'exploitation

Le bâtiment du syndicat mixte depuis le nord-ouest

IVR82_20127401290NUCA
Auteur de l'illustration : ENSAG APM
Date de prise de vue : 2006
© Région Rhône-Alpes, Inventaire général du patrimoine culturel
reproduction soumise à autorisation du titulaire des droits d'exploitation

Vue d'ensemble depuis le sud

IVR82_20127401289NUCA
Auteur de l'illustration : ENSAG APM
Date de prise de vue : 2006
© Région Rhône-Alpes, Inventaire général du patrimoine culturel
reproduction soumise à autorisation du titulaire des droits d'exploitation

Vue depuis le sud

IVR82_20097400364NUCA
Auteur de l'illustration : Eric Dessert
© Région Rhône-Alpes, Inventaire général du patrimoine culturel
reproduction soumise à autorisation du titulaire des droits d'exploitation

Le bâtiment du syndicat mixte depuis le sud

IVR82_20127401288NUCA
Auteur de l'illustration : ENSAG APM
Date de prise de vue : 2006
© Région Rhône-Alpes, Inventaire général du patrimoine culturel
reproduction soumise à autorisation du titulaire des droits d'exploitation

Elévations sur cour, l'école et le syndicat mixte

IVR82_20097400420NUCA
Auteur de l'illustration : Eric Dessert
© Région Rhône-Alpes, Inventaire général du patrimoine culturel
reproduction soumise à autorisation du titulaire des droits d'exploitation

Baies de la façade sur cour du bâtiment du syndicat mixte

IVR82_20127401544NUCA
Auteur de l'illustration : Jean-François Lyon-Caen
Date de prise de vue : 2009
© Région Rhône-Alpes, Inventaire général du patrimoine culturel
reproduction soumise à autorisation du titulaire des droits d'exploitation

Façade principale du syndicat mixte et angle avec le bâtiment de l'école-gendarmerie

IVR82_20127401291NUCA
Auteur de l'illustration : ENSAG APM
Date de prise de vue : 2006
© Région Rhône-Alpes, Inventaire général du patrimoine culturel
reproduction soumise à autorisation du titulaire des droits d'exploitation

Façade principale du syndicat mixte et angle avec le bâtiment de l'école-gendarmerie

IVR82_20127401545NUCA
Auteur de l'illustration : Jean-François Lyon-Caen
Date de prise de vue : 2009
© Région Rhône-Alpes, Inventaire général du patrimoine culturel
reproduction soumise à autorisation du titulaire des droits d'exploitation

Enseigne du syndicat mixte

IVR82_20127401292NUCA
Auteur de l'illustration : ENSAG APM
Date de prise de vue : 2006
© Région Rhône-Alpes, Inventaire général du patrimoine culturel
reproduction soumise à autorisation du titulaire des droits d'exploitation

Enseigne de l'école-gendarmerie

IVR82_20127401293NUCA
Auteur de l'illustration : ENSAG APM
Date de prise de vue : 2006
© Région Rhône-Alpes, Inventaire général du patrimoine culturel
reproduction soumise à autorisation du titulaire des droits d'exploitation

Vue depuis le sud-ouest, le passage entre le bâtiment des services techniques et celui de l'école

IVR82_20127401294NUCA
Auteur de l'illustration : ENSAG APM
Date de prise de vue : 2006
© Région Rhône-Alpes, Inventaire général du patrimoine culturel
reproduction soumise à autorisation du titulaire des droits d'exploitation

Banc dans la cour ouest

IVR82_20127401546NUCA
Auteur de l'illustration : Jean-François Lyon-Caen
Date de prise de vue : 2009
© Région Rhône-Alpes, Inventaire général du patrimoine culturel
reproduction soumise à autorisation du titulaire des droits d'exploitation

Vue depuis le sud-est, jonction entre le bâtiment du syndicat mixte et celui de l'école gendarmerie

IVR82_20127401295NUCA
Auteur de l'illustration : ENSAG APM
Date de prise de vue : 2006
© Région Rhône-Alpes, Inventaire général du patrimoine culturel
reproduction soumise à autorisation du titulaire des droits d'exploitation

Vue depuis le sud

IVR82_20127401547NUCA
Auteur de l'illustration : Jean-François Lyon-Caen
Date de prise de vue : 2009
© Région Rhône-Alpes, Inventaire général du patrimoine culturel
reproduction soumise à autorisation du titulaire des droits d'exploitation

Façade est : Entrées de l'école et de la gendarmerie, cour de l'école

IVR82_20127401296NUCA
Auteur de l'illustration : ENSAG APM
Date de prise de vue : 2006
© Région Rhône-Alpes, Inventaire général du patrimoine culturel
reproduction soumise à autorisation du titulaire des droits d'exploitation

Le bâtiment de l'école depuis l'est

IVR82_20127401287NUCA
Auteur de l'illustration : ENSAG APM
Date de prise de vue : 2006
© Région Rhône-Alpes, Inventaire général du patrimoine culturel
reproduction soumise à autorisation du titulaire des droits d'exploitation

Entrée du bâtiment du syndicat mixte

IVR82_20127401297NUCA
Auteur de l'illustration : ENSAG APM
Date de prise de vue : 2006
© Région Rhône-Alpes, Inventaire général du patrimoine culturel
reproduction soumise à autorisation du titulaire des droits d'exploitation

Entrée de la gendarmerie côté est

IVR82_20127401298NUCA
Auteur de l'illustration : ENSAG APM
Date de prise de vue : 2006
© Région Rhône-Alpes, Inventaire général du patrimoine culturel
reproduction soumise à autorisation du titulaire des droits d'exploitation

Le vestibule-salle d'attente de la gendarmerie

IVR82_20097400422NUCA
Auteur de l'illustration : Eric Dessert
© Région Rhône-Alpes, Inventaire général du patrimoine culturel
reproduction soumise à autorisation du titulaire des droits d'exploitation



Escalier intérieur du bâtiment de l'école

IVR82_20127401299NUCA
Auteur de l'illustration : ENSAG APM
Date de prise de vue : 2006
© Région Rhône-Alpes, Inventaire général du patrimoine culturel
reproduction soumise à autorisation du titulaire des droits d'exploitation

Etage de l'école

IVR82_20127401300NUCA
Auteur de l'illustration : ENSAG APM
Date de prise de vue : 2006
© Région Rhône-Alpes, Inventaire général du patrimoine culturel
reproduction soumise à autorisation du titulaire des droits d'exploitation

Couloir de l'école

IVR82_20127401301NUCA
Auteur de l'illustration : ENSAG APM
Date de prise de vue : 2006
© Région Rhône-Alpes, Inventaire général du patrimoine culturel
reproduction soumise à autorisation du titulaire des droits d'exploitation