Rhône-Alpes, Savoie
Mouxy
Mentens
la Cula

Moulin Exertier aval

Références du dossier

Numéro de dossier : IA73002716
Date de l'enquête initiale : 2012
Date(s) de rédaction : 2011
Cadre de l'étude : patrimoine industriel Patrimoine hydraulique des Pays de Savoie
Degré d'étude : monographié

Désignation

Dénomination : moulin
Parties constituantes non étudiées : atelier de fabrication

Compléments de localisation

Milieu d'implantation : isolé
Réseau hydrographique : Ruisseau des Esserts; canal du Russeau des Corbières
Références cadastrales : 2007. A 64, 864

Historique

Le moulin actuellement à l'état de vestiges, semble avoir été installé dans la deuxième moitié du XIXe siècle ; en 1879, le moulin est mentionné sous le nom de Jean Exertier puis en 1880 sous le nom de Jean-Claude Exertier. Le moulin a dû fonctionner dans la première moitié du XXe siècle.

Période(s) principale(s) : 2e moitié 19e siècle

Description

Le moulin était de plan en L. Actuellement il ne reste que les soubassements du rez-de-chaussée. Le moulin était alimenté par les eaux de deux ruisseaux qui entraînaient en amont un moulin-battoir. L'eau était directement dirigée ensuite vers le moulin aval. L'eau était ensuite renvoyée dans le ruisseau des Corbières.

Eléments descriptifs

Matériau(x) du gros-oeuvre, mise en oeuvre et revêtement : pierre
Plan : plan régulier en L
Étage(s) ou vaisseau(x) : rez-de-chaussée
Énergies : énergie hydraulique

Typologies et état de conservation

État de conservation : vestiges

Statut, intérêt et protection

Ce moulin est le second artifice qui utilise les eaux des ruisseaux des Corbières et des Esserts. En amont se trouve un ancien moulin encore en place mais en mauvais état.

Statut de la propriété : propriété privée

Références documentaires

Documents d'archive

- **FR.AD073 sous-série 81S52, Service hydraulique. Mouxy**
  FR.AD073 sous-série 81S52, **Service hydraulique. Mouxy**
  Autorisation moulin Blanc, 1861-1870, et moulin Exertier, 1879

Illustrations

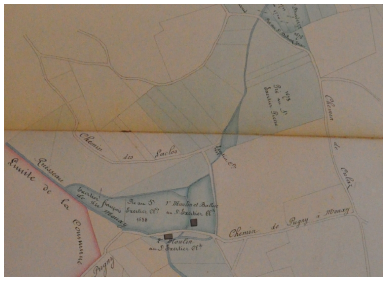

Plan des prises d'eau sur le ruisseau des Corbières, 1869. Plan des prises d'eau sur le ruisseau des Corbières, 1869 AD Savoie. 81S52
Phot. Yannick Milleret
IVR82_20127301515NUCA

Plan des artifices de Jean Exertier sur le ruisseau de Corbières, 1879. Plan des artifices de Jean Exertier sur le ruisseau de Corbières, 1879 AD Savoie. 81S52
Phot. Yannick Milleret
IVR82_20127301516NUCA

Premier cadastre français, 1880. Cadastre de 1880 AD Savoie. 3P 7186
Phot. Yannick Milleret
IVR82_20127301530NUCA

Cadastre rénové, 1935-1988. Cadastre de 1935-1988 AD Savoie. 3P 7187
Phot. Yannick Milleret
IVR82_20127301531NUCA

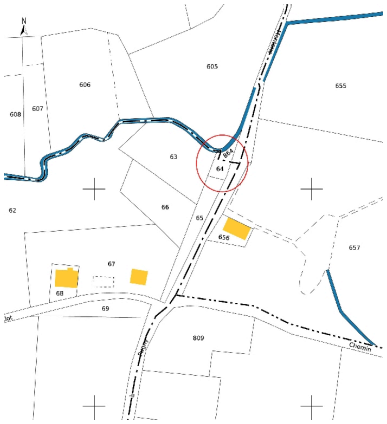

Cadastre actuel, 2010
Phot. Yannick Milleret
IVR82_20127301532NUCA

Vue générale des vestiges du moulin, vue nord
Phot. Yannick Milleret
IVR82_20127301533NUCA

Vue est des vestiges du moulin
Phot. Yannick Milleret
IVR82_20127301534NUCA



Vue du mur nord du moulin où se trouvait la roue et le passage de l'eau
Phot. Yannick Milleret
IVR82_20127301535NUCA

Dossiers liés

Dossiers de synthèse :
Patrimoine hydraulique de la Savoie : présentation de l'étude départementale (IA00141274) Rhône-Alpes, Savoie, Savoie

Oeuvre(s) contenue(s) :
Oeuvre(s) en rapport :
Paysage du bassin-versant du Lac du Bourget et tributaires (IA73002685) Rhône-Alpes, Savoie, Chambéry

Auteur(s) du dossier : Yannick Milleret
Copyright(s) : © Région Rhône-Alpes, Inventaire général du patrimoine culturel ; © Assemblée des Pays de Savoie

Plan des prises d'eau sur le ruisseau des Corbières, 1869. Plan des prises d'eau sur le ruisseau des Corbières, 1869 AD Savoie. 81S52

Référence du document reproduit :

- **AD Savoie. Série S ; Sous-série 81S52Plan des prises d'eau sur le ruisseau des Corbières, 1869**
  AD Savoie. Série S ; Sous-série 81S52Plan des prises d'eau sur le ruisseau des Corbières, 1869
  AD Savoie : 81S52

IVR82_20127301515NUCA
Auteur de l'illustration : Yannick Milleret
© Région Rhône-Alpes, Inventaire général du patrimoine culturel ; © Assemblée des Pays de Savoie
reproduction soumise à autorisation du titulaire des droits d'exploitation

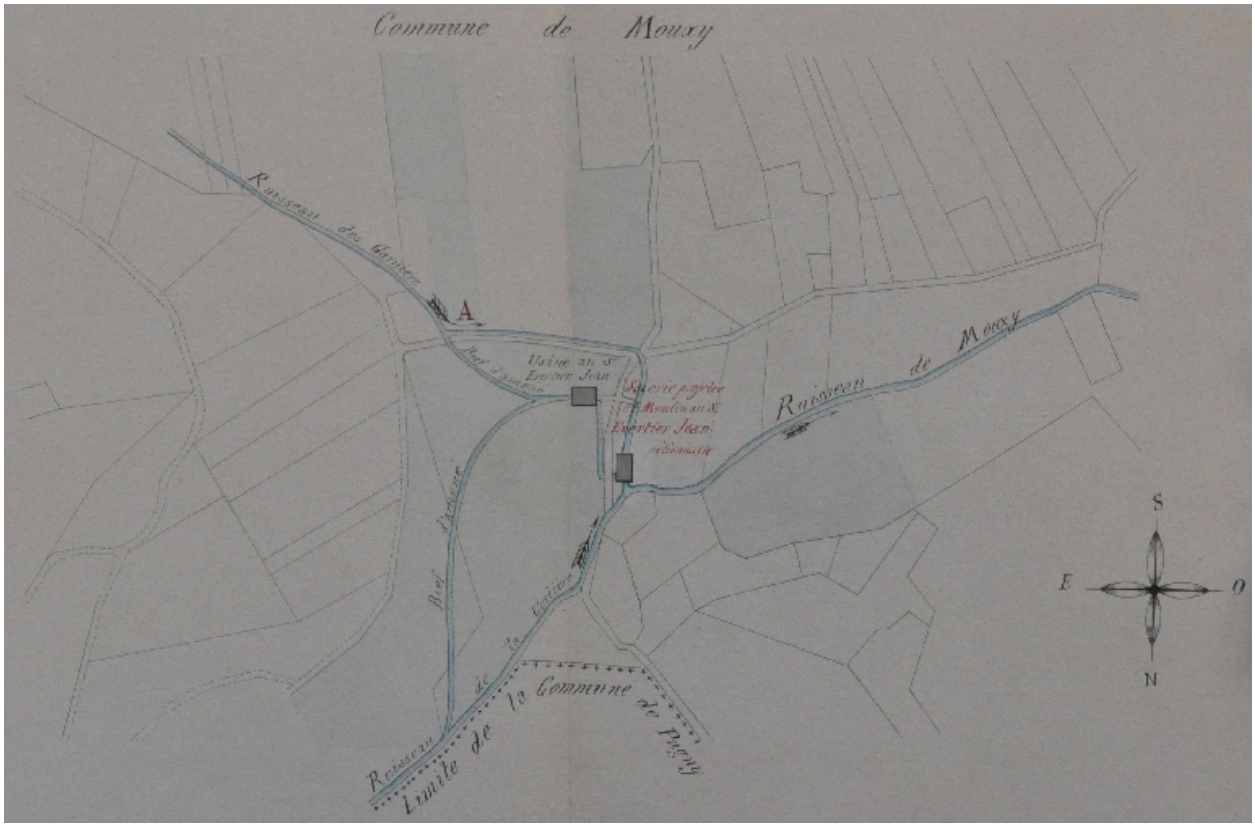

Plan des artifices de Jean Exertier sur le ruisseau de Corbières, 1879. Plan des artifices de Jean Exertier sur le ruisseau de Corbières, 1879 AD Savoie. 81S52

Référence du document reproduit :

- **AD Savoie. Série S ; Sous-série 81S52Plan des artifices de Jean Exertier sur le ruisseau de**
  AD Savoie. Série S ; Sous-série 81S52Plan des artifices de Jean Exertier sur le ruisseau de Corbières, 1879
  AD Savoie : 81S52

IVR82_20127301516NUCA
Auteur de l'illustration : Yannick Milleret
© Région Rhône-Alpes, Inventaire général du patrimoine culturel ; © Assemblée des Pays de Savoie
reproduction soumise à autorisation du titulaire des droits d'exploitation

Premier cadastre français, 1880. Cadastre de 1880 AD Savoie. 3P 7186

Référence du document reproduit :

- **Premier cadastre françaisCadastre de 1880**
  Premier cadastre françaisCadastre de 1880
  AD Savoie : 3P 7186

IVR82_20127301530NUCA
Auteur de l'illustration : Yannick Milleret
© Région Rhône-Alpes, Inventaire général du patrimoine culturel ; © Assemblée des Pays de Savoie
reproduction soumise à autorisation du titulaire des droits d'exploitation

Cadastre rénové, 1935-1988. Cadastre de 1935-1988 AD Savoie. 3P 7187

Référence du document reproduit :

- **Cadastre rénovéCadastre de 1935-1988**
  Cadastre rénovéCadastre de 1935-1988
  AD Savoie : 3P 7187

IVR82_20127301531NUCA
Auteur de l'illustration : Yannick Milleret
© Région Rhône-Alpes, Inventaire général du patrimoine culturel ; © Assemblée des Pays de Savoie
reproduction soumise à autorisation du titulaire des droits d'exploitation

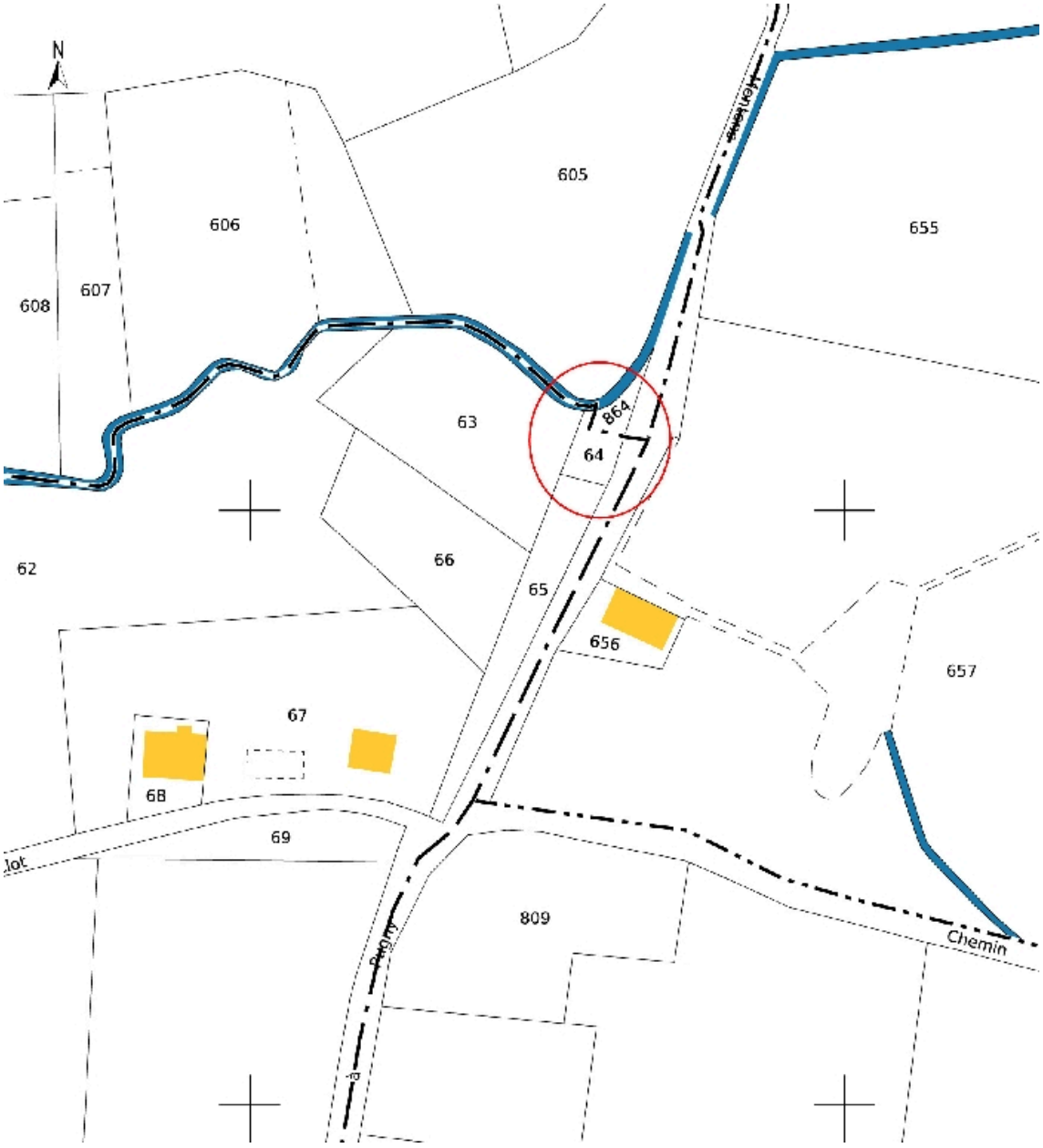

Cadastre actuel, 2010

Référence du document reproduit :

- **Cadastre actuel, 2010Cadastre actuel**
  Cadastre actuel, 2010Cadastre actuel

IVR82_20127301532NUCA
Auteur de l'illustration : Yannick Milleret
© Région Rhône-Alpes, Inventaire général du patrimoine culturel ; © Assemblée des Pays de Savoie
reproduction soumise à autorisation du titulaire des droits d'exploitation

Vue générale des vestiges du moulin, vue nord

IVR82_20127301533NUCA
Auteur de l'illustration : Yannick Milleret
© Région Rhône-Alpes, Inventaire général du patrimoine culturel ; © Assemblée des Pays de Savoie
reproduction soumise à autorisation du titulaire des droits d'exploitation

Vue est des vestiges du moulin

IVR82_20127301534NUCA
Auteur de l'illustration : Yannick Milleret
© Région Rhône-Alpes, Inventaire général du patrimoine culturel ; © Assemblée des Pays de Savoie
reproduction soumise à autorisation du titulaire des droits d'exploitation

Vue du mur nord du moulin où se trouvait la roue et le passage de l'eau

IVR82_20127301535NUCA
Auteur de l'illustration : Yannick Milleret
© Région Rhône-Alpes, Inventaire général du patrimoine culturel ; © Assemblée des Pays de Savoie
reproduction soumise à autorisation du titulaire des droits d'exploitation