



Rhône-Alpes, Drôme  
Barret-de-Lioure  
Souvechane

## Enclos pastoral

### Références du dossier

Numéro de dossier : IA26000448

Date de l'enquête initiale : 2016

Date(s) de rédaction : 2016

Cadre de l'étude : inventaire topographique Inventaire du Parc naturel régional des Baronnies provençales

Degré d'étude : étudié

### Désignation

Dénomination : enclos

### Compléments de localisation

Milieu d'implantation : isolé

Références cadastrales : 1987, G, non cadastré (339) ; 2016, G, non cadastré (339)

### Historique

Le plan cadastral de 1813 ne figure aucun aménagement particulier à cet emplacement. A l'état des sections cadastrales de 1824, cette parcelle est mentionnée comme « *terre labourable* », appartenant à « *Aumage Jean Antoine* », lequel possède également la parcelle voisine (G 549), mentionnée comme « *pâture* ».

La construction de cet enclos ne paraît pas antérieure à la fin du 19<sup>e</sup> siècle.

Période(s) principale(s) : 2<sup>e</sup> moitié 19<sup>e</sup> siècle

### Description

Cet enclos est situé à environ 1110 mètres d'altitude. Adossé à la pente, il est assis sur la roche en place, et son côté sud-ouest est engagé dans le talus.

De plan pseudo-circulaire, il est construit en maçonnerie de pierre sèche calcaire. Les parements extérieurs sont talutés. L'épaisseur du mur varie de 90 cm à la base, à 60 cm au sommet.

On note la présence de plusieurs pierriers circulaires aux alentours.

### Éléments descriptifs

Matériau(x) du gros-oeuvre, mise en oeuvre et revêtement : calcaire, pierre sèche

### Dimensions

Mesures : d : 530 cm (diamètre extérieur) ; d : 450 cm (diamètre intérieur) ; h : 170 cm

### Statut, intérêt et protection

Statut de la propriété : propriété privée

## Références documentaires

### Documents d'archive

- **AD Drôme. série 3 P : 3276. Etat des sections du cadastre de Barret-de-Lioure, 1824.**  
**AD Drôme. série 3 P : 3276. Etat des sections du cadastre de Barret-de-Lioure, 1824.**  
Section G.  
AD Drôme : 3 P 176

### Documents figurés

- **AD Drôme. série 3 P : 3276. Plan cadastral de la commune de Barret-de-Lioure, 1813.**  
**AD Drôme. série 3 P : 3276. Plan cadastral de la commune de Barret-de-Lioure, 1813.**  
Section G.  
AD Drôme : 3 p 3276

## Illustrations



Vue d'ensemble prise du sud.  
Phot. Alexeï Laurent  
IVR84\_20162600188NUCA



Vue d'ensemble prise du sud-est.  
Phot. Alexeï Laurent  
IVR84\_20162600189NUCA



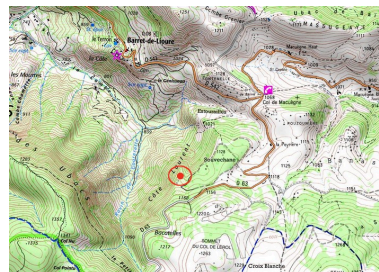
Vue d'ensemble prise du sud-est.  
Phot. Alexeï Laurent  
IVR84\_20162600190NUCA



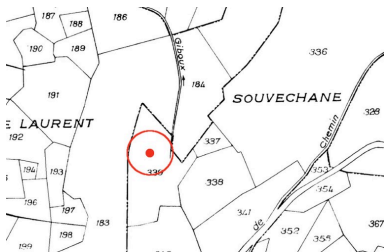
Vue d'ensemble prise du nord-ouest.  
Phot. Alexeï Laurent  
IVR84\_20162600191NUCA



Vue de volume prise du nord-est.  
Phot. Alexeï Laurent  
IVR84\_20162600192NUCA



Localisation sur la carte  
IGN au 1/25 000e.  
Phot. Alexeï Laurent  
IVR84\_20162600193NUCA



Localisation sur le  
plan cadastral de 2016.  
Phot. Alexeï Laurent  
IVR84\_20162600194NUCA

## Dossiers liés

### Dossiers de synthèse :

Présentation de la commune de Barret-de-Lioure (IA26000445) Rhône-Alpes, Drôme, Barret-de-Lioure

**Oeuvre(s) contenue(s) :**

Auteur(s) du dossier : Alexeï Laurent

Copyright(s) : © Parc naturel régional des Baronnies provençales ; © Région Auvergne-Rhône-Alpes, Inventaire général du patrimoine culturel



Vue d'ensemble prise du sud.

IVR84\_20162600188NUCA

Auteur de l'illustration : Alexeï Laurent

Date de prise de vue : 2016

© Parc naturel régional des Baronnies provençales ; © Région Auvergne-Rhône-Alpes, Inventaire général du patrimoine culturel

reproduction soumise à autorisation du titulaire des droits d'exploitation



Vue d'ensemble prise du sud-est.

IVR84\_20162600189NUCA

Auteur de l'illustration : Alexeï Laurent

Date de prise de vue : 2016

© Parc naturel régional des Baronnies provençales ; © Région Auvergne-Rhône-Alpes, Inventaire général du patrimoine culturel

reproduction soumise à autorisation du titulaire des droits d'exploitation



Vue d'ensemble prise du sud-est.

IVR84\_20162600190NUCA

Auteur de l'illustration : Alexeï Laurent

Date de prise de vue : 2016

© Parc naturel régional des Baronnies provençales ; © Région Auvergne-Rhône-Alpes, Inventaire général du patrimoine culturel

reproduction soumise à autorisation du titulaire des droits d'exploitation



Vue d'ensemble prise du nord-ouest.

IVR84\_20162600191NUCA

Auteur de l'illustration : Alexeï Laurent

Date de prise de vue : 2016

© Parc naturel régional des Baronnies provençales ; © Région Auvergne-Rhône-Alpes, Inventaire général du patrimoine culturel

reproduction soumise à autorisation du titulaire des droits d'exploitation



Vue de volume prise du nord-est.

IVR84\_20162600192NUCA

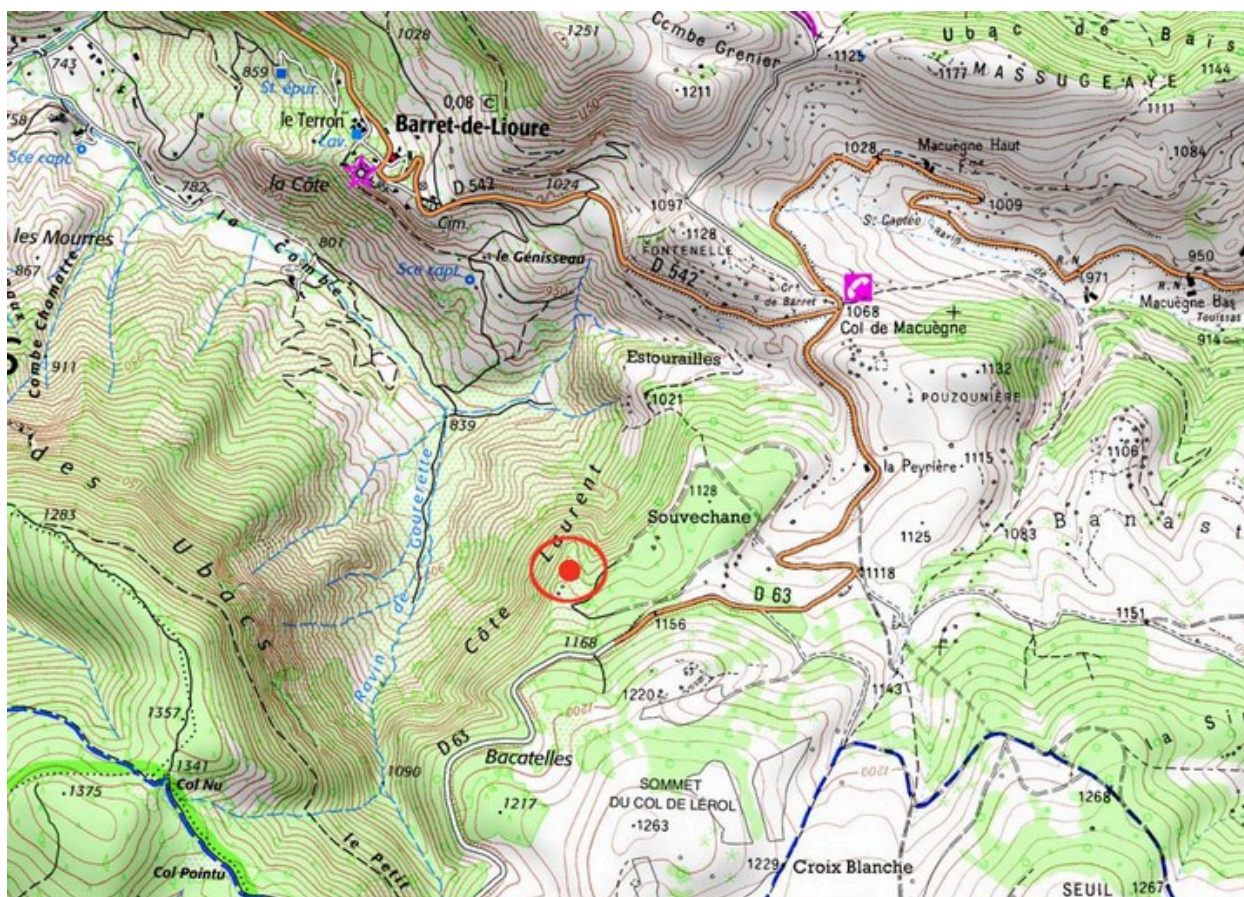
Auteur de l'illustration : Alexeï Laurent

Date de prise de vue : 2016

© Parc naturel régional des Baronnies provençales ; © Région Auvergne-Rhône-Alpes, Inventaire général du patrimoine culturel

reproduction soumise à autorisation du titulaire des droits d'exploitation





Localisation sur la carte IGN au 1/25 000e.

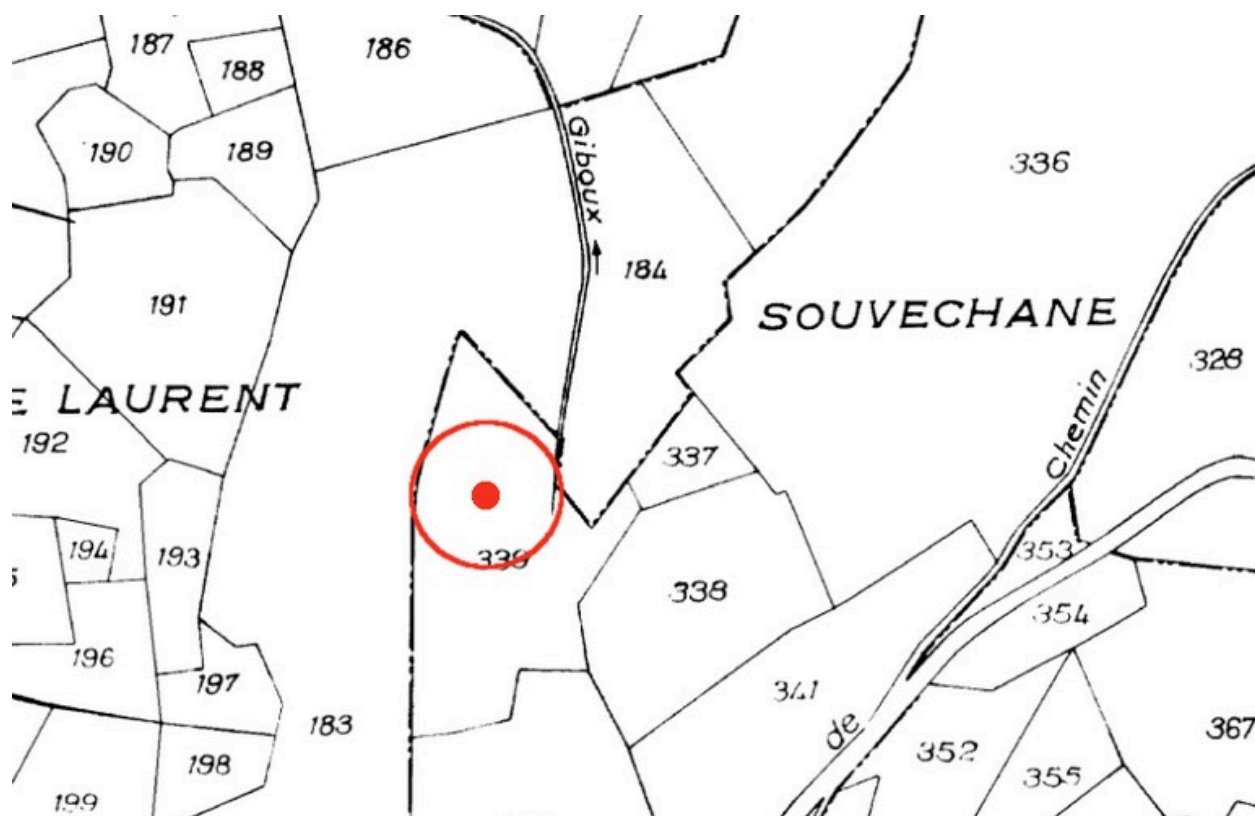
IVR84\_20162600193NUDA

Auteur de l'illustration : Alexei Laurent

Date de prise de vue : 2016

© Parc naturel régional des Baronnies provençales ; © Région Auvergne-Rhône-Alpes, Inventaire général du patrimoine culturel

reproduction soumise à autorisation du titulaire des droits d'exploitation



Localisation sur le plan cadastral de 2016.

IVR84\_20162600194NUDA

Auteur de l'illustration : Alexei Laurent

Date de prise de vue : 2016

© Parc naturel régional des Baronnies provençales ; © Région Auvergne-Rhône-Alpes, Inventaire général du patrimoine culturel

reproduction soumise à autorisation du titulaire des droits d'exploitation