Auvergne, Puy-de-Dôme
Saint-Saturnin

église paroissiale Saint-Saturnin

Références du dossier

Numéro de dossier : IA63002370
Date de l'enquête initiale : 2013
Date(s) de rédaction : 2013
Cadre de l'étude : enquête thématique régionale tissus et ornements liturgiques en Auvergne
Degré d'étude : repéré
Référence du dossier Monument Historique : PA00092388

Désignation

Dénomination : église paroissiale
Vocable : Saint-Saturnin

Compléments de localisation

Milieu d'implantation :
Références cadastrales :

Historique

Édifice du milieu du 12e siècle restauré par Mallay en 1850 (clocher).(édifice non étudié)

Période(s) principale(s) : milieu 12e siècle
Période(s) secondaire(s) : milieu 19e siècle

Références documentaires

Bibliographie

- **Des terres médiévales en friche.2001.**
  PHALIP, Bruno. **Des terres médiévales en friche : pour une étude des techniques de construction et des productions artistiques montagnardes : l'exemple de l'ancien diocèse de Clermont : face aux élites, une approche des "simples" et de leurs oeuvres** / Bruno Phalip. -Clermont-Ferrand : Université de Clermont II, 2001. 16 T. Mémoire d'habilitation à diriger des recherches.
  Vol. VI. p. 60-64
  Région Auvergne-Rhône-Alpes, SRI, site de Clermont : AUV.171

Liens web

• église paroissiale Saint-Saturnin de Saint-Saturnin (63) : http://www.culture.gouv.fr/public/mistral/mersri_fr?
ACTION=RETROUVER&FIELD_1=TOUT&VALUE_1=&FIELD_2=localisation&VALUE_2=%27SAINT
%2dSATURNIN
%27&FIELD_3=localisation&VALUE_3=63&FIELD_4=description&VALUE_4=&FIELD_5=historique&VALUE_5=&FIELD_6=
%20protection&VALUE_6=&FIELD_7=propri%e9t%e9&VALUE_7=&FIELD_8=type%20d
%27%e9tude&VALUE_8=&FIELD_9=REF&VALUE_9=&FIELD_10=DOSURLP&VALUE_10=
%20&NUMBER=5&GRP=0&REQ=%28%28%27SAINT%2dSATURNIN
%27%29%20%3aLOCA%20%20ET%20%20%28%2863%29%20%3aLOCA
%20%29%29&USRNAME=nobody&USRPWD=4%24%2534P&SPEC=9&SYN=1&IMLY=&MAX1=1&MAX2=1&MAX3=100&

Illustrations

Vue générale du chevet, côté sud.
Phot. Jean-Michel Périn
IVR83_20146300299NUC4A



Vue générale du clocher.
Phot. Jean-Michel Périn
IVR83_20146300298NUC4A



Vue générale de l'église côté nord.
Phot. Jean-Michel Périn
IVR83_20146300297NUC4A

Vue générale de l'église côté nord.
Phot. Jean-Michel Périn
IVR83_20146300296NUC4A

Vue générale de l'église.
Phot. Jean-Michel Périn
IVR83_20146300295NUC4A



Vue générale du chevet.
Phot. Jean-Michel Périn
IVR83_20146300294NUC4A



Vue générale du chevet.
Phot. Jean-Michel Périn
IVR83_20146300293NUC4A

Vue générale du chevet côté sud.
Phot. Jean-Michel Périn
IVR83_20146300292NUC4A

Vue générale. des
toitures et du clocher.
Phot. Jean-Michel Périn

IVR83_20146300291NUC4A

Vue générale des toitures
et du clocher au sud.
Phot. Jean-Michel Périn
IVR83_20146300290NUC4A

Dossiers liés

Oeuvre(s) contenue(s) :
chape, étole : ornement noir (IM63003654) Auvergne, Puy-de-Dôme, Saint-Saturnin
chasuble, étole, manipule, voile de calice, bourse de corporal (IM63003662) Auvergne, Puy-de-Dôme, Saint-Saturnin
chasuble, voile de calice, manipule, bourse de corporal : ornement rose (IM63003660) Auvergne, Puy-de-Dôme, Saint-Saturnin
chasuble, voile de calice, manipule, bourse de corporal : ornement vert (IM63003664) Auvergne, Puy-de-Dôme, Saint-Saturnin
chasuble : ornement doré (IM63003653) Auvergne, Puy-de-Dôme, Saint-Saturnin
dalmatique, bourse de corporal, pale : ornement blanc (IM63003657) Auvergne, Puy-de-Dôme, Saint-Saturnin
Ensemble de 2 dalmatiques, une étole, un manipule : ornement violet (IM63003661) Auvergne, Puy-de-Dôme, Saint-Saturnin
ensemble de 3 chapes (non étudiées), d'une chasuble et de 2 dalmatiques : ornement doré (IM63003665) Auvergne, Puy-de-Dôme, Saint-Saturnin
étole pastorale (IM63003663) Auvergne, Puy-de-Dôme, Saint-Saturnin
manipule : ornement rose (IM63003658) Auvergne, Puy-de-Dôme, Saint-Saturnin
voile d'exposition du Saint-Sacrement (IM63003655) Auvergne, Puy-de-Dôme, Saint-Saturnin
voile d'exposition du Saint-Sacrement n°2 (IM63003656) Auvergne, Puy-de-Dôme, Saint-Saturnin
voile huméral (IM63003659) Auvergne, Puy-de-Dôme, Saint-Saturnin

Auteur(s) du dossier : Maryse Durin-Tercelin
Copyright(s) : © Région Auvergne - Inventaire général du Patrimoine culturel

Vue générale du chevet, côté sud.

IVR83_20146300299NUC4A
Auteur de l'illustration : Jean-Michel Périn
© Région Auvergne - Inventaire général du Patrimoine culturel, ADAGP
communication libre, reproduction soumise à autorisation



Vue générale du clocher.

IVR83_20146300298NUC4A
Auteur de l'illustration : Jean-Michel Périn
© Région Auvergne - Inventaire général du Patrimoine culturel, ADAGP
communication libre, reproduction soumise à autorisation



Vue générale de l'église côté nord.

IVR83_20146300297NUC4A
Auteur de l'illustration : Jean-Michel Périn
© Région Auvergne - Inventaire général du Patrimoine culturel, ADAGP
communication libre, reproduction soumise à autorisation



Vue générale de l'église côté nord.

IVR83_20146300296NUC4A
Auteur de l'illustration : Jean-Michel Périn
© Région Auvergne - Inventaire général du Patrimoine culturel, ADAGP
communication libre, reproduction soumise à autorisation

Vue générale de l'église.

IVR83_20146300295NUC4A
Auteur de l'illustration : Jean-Michel Périn
© Région Auvergne - Inventaire général du Patrimoine culturel, ADAGP
communication libre, reproduction soumise à autorisation



Vue générale du chevet.

IVR83_20146300294NUC4A
Auteur de l'illustration : Jean-Michel Périn
© Région Auvergne - Inventaire général du Patrimoine culturel, ADAGP
communication libre, reproduction soumise à autorisation



Vue générale du chevet.

IVR83_20146300293NUC4A
Auteur de l'illustration : Jean-Michel Périn
© Région Auvergne - Inventaire général du Patrimoine culturel, ADAGP
communication libre, reproduction soumise à autorisation

Vue générale du chevet côté sud.

IVR83_20146300292NUC4A
Auteur de l'illustration : Jean-Michel Périn
© Région Auvergne - Inventaire général du Patrimoine culturel, ADAGP
communication libre, reproduction soumise à autorisation

Vue générale. des toitures et du clocher.

IVR83_20146300291NUC4A
Auteur de l'illustration : Jean-Michel Périn
© Région Auvergne - Inventaire général du Patrimoine culturel, ADAGP
communication libre, reproduction soumise à autorisation

Vue générale des toitures et du clocher au sud.

IVR83_20146300290NUC4A
Auteur de l'illustration : Jean-Michel Périn
© Région Auvergne - Inventaire général du Patrimoine culturel, ADAGP
communication libre, reproduction soumise à autorisation