Auvergne, Puy-de-Dôme
Clermont-Ferrand

Cité ouvrière Barbier-Daubrée (détruite) - DOSSIER EN COURS

Références du dossier

Numéro de dossier : IA63002588
Date de l'enquête initiale : 2019
Date(s) de rédaction : 2019
Cadre de l'étude : enquête thématique régionale Patrimoine Michelin
Degré d'étude : étudié

Désignation

Dénomination : cité ouvrière
Parties constituantes non étudiées : jardin ouvrier

Compléments de localisation

Milieu d'implantation :
Références cadastrales :

Historique

La petite cité Barbier-Daubrée a été construite en 1950. Quatre des cinq maisons de la cité ont été démolies entre 2006 et 2009 ; la cinquième a été détruite entre 2009 et 2011.

Période(s) principale(s) : milieu 20e siècle (, détruit)

Description

Ces maisons-test de l'avenue Barbier-Daubrée avaient des murs en béton de mâchefer banché et une couverture en tuiles plates mécaniques sur charpente bois. Ce "type X" (selon la nomenclature Michelin) était une maison en rez-de-chaussée (avec, semble--il, un appentis accolé à l'un des murs-pignon), à un seul logement, couverte d'un toit à longs-pans : il comprenait une chambre pour les parents, une salle commune avec d'un côté la cuisine (évier et bac à laver) et de l'autre le lit des enfants, et un wc.

Eléments descriptifs

Matériau(x) du gros-oeuvre, mise en oeuvre et revêtement : résidu industriel en gros oeuvre
Matériau(x) de couverture : tuile mécanique
Plan : plan rectangulaire régulier
Étage(s) ou vaisseau(x) : en rez-de-chaussée
Couvrements :
Type(s) de couverture : toit à longs pans

Barbier-Daubrée

La cité Barbier-Daubrée, aujourd'hui détruite, comprenait cinq maisons individuelles, qui ont servi plus tard de maisons-modèle de "type X" pour les candidats à l'accession à la propriété. Ce type "X2" (le type X1 est inconnu) est en effet la première maison proposée aux ouvriers lorsque l'entreprise a encouragé ses salariés à devenir propriétaires.
Une demande de permis de construire a été déposée en avril 1949 d'après un projet de la Manufacture daté de mars 1949 ; cette demande concernait la construction d'une seule maison "prototype". En août de cette même année 1949, de nouveaux plans sont produits et une nouvelle demande de permis de construire est faite, concernant cette fois un ensemble de 5

maisons au total (en comptant celle ayant fait office de test). L'accord définitif de la mairie est accordé - avec dérogation permettant des hauteurs sous plafond de 2,50 m au lieu des 2,80 m préconisés - en janvier 1950.
L'ensemble des maisons date donc de 1950. Quatre parmi elles (celles situées au nord et au sud) ont été démolies entre 2006 et 2009 ; la cinquième, au sud-ouest, a été détruite entre 2009 et 2011.
Notons que le parcellaire, en 2018, garde encore la trace de l'emplacement de ces anciennes maisons (voir l'illustration n ° 1, parcelles 400 à 404), alors qu'un immeuble est venu les remplacer sur ce même terrain.

Références documentaires

Documents figurés

- **Projet cité Michelin Barbier-Daubrée, 1949.**
  Projet d'un ensemble de maisons individuelles avenue Barbier-Daubrée, tirages sur papier, s.n., 1949. Archives municipales de Clermont-Ferrand, cote 28 A 214.
  AC Clermont-Ferrand : 28 A 214

- **Barbier-Daubrée, extrait IGN 1953**
  Cité Michelin Barbier-Daubrée, extrait d'une vue aérienne IGN, photographie noir et blanc, échelle 1/4766, mission n° 385, réf. C2531-0381_1953_CDP3726_0385 du 19/05/1953.
  IGN : C2531-0381_1953_CDP3726_0385

Illustrations

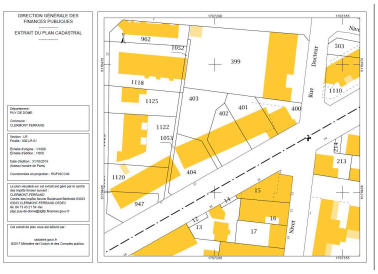

Extrait de plan cadastral (section LR). Dess. Brigitte Ceroni, Autr. Service du cadastre IVR84_20196300367NUDA

Plan des différents bâtiments d'origine de la cité. Dess. Guylaine Beauparland-Dupuy IVR84_20216301256NUDA

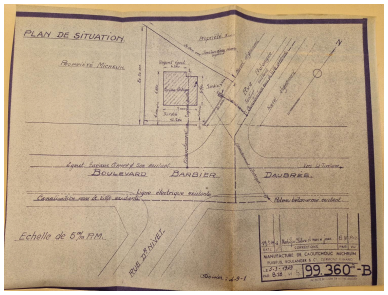

Plan de situation d'une première maison prototype, titrage sur papier, échelle 0,005 m/m, s.n., 05/03/1949 (modifié le 19/03/1949). Archives municipales de Clermont-Ferrand, cote 28 A 214. Repro. Brigitte Ceroni IVR84_20236300732NUCA



Cité Barbier-Daubrée : plans, coupes et élévations du mur de clôture de la première maison prototype. Tirage sur papier, échelles 0,002 et 0, 005 m/m, s.n.,

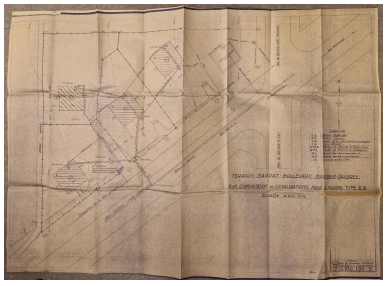

"Plan d'implantation et canalisations pour 4 maisons type X2", tirage sur papier, échelle 0,010 m/m, s.n., 01/08/1949. Archives municipales de Clermont-Ferrand, cote 28 A 214.

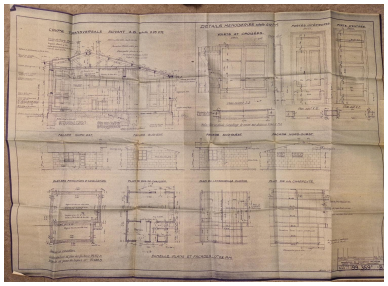

Plans, coupe, élévations et détails de menuiserie d'une maison individuelle, tirage sur papier, échelles 0,02 et 0,10 m/m, s.n., 05/03/1949 (mise à jour

19/03/1949. Archives municipales de Clermont-Ferrand, cote 28 A 214. Repro. Brigitte Ceroni
IVR84_20236300733NUCA

Repro. Brigitte Ceroni
IVR84_20236300734NUCA

12/03/1949). Archives municipales de Clermont-Ferrand, cote 28 A 214. Repro. Brigitte Ceroni
IVR84_20236300735NUCA

Vue aérienne de la cité,19/05/1953. Phot. Brigitte Ceroni, Autr. auteur inconnu
IVR84_20236300841NUC

Dossiers liés

Dossiers de synthèse :
Cités Michelin de l'agglomération clermontoise - DOSSIER EN COURS (IA63002617) Auvergne, Puy-de-Dôme, Clermont-Ferrand
Oeuvre(s) contenue(s) :

Auteur(s) du dossier : Brigitte Ceroni, Brigitte Ceroni
Copyright(s) : © Région Auvergne-Rhône-Alpes, Inventaire général du patrimoine culturel

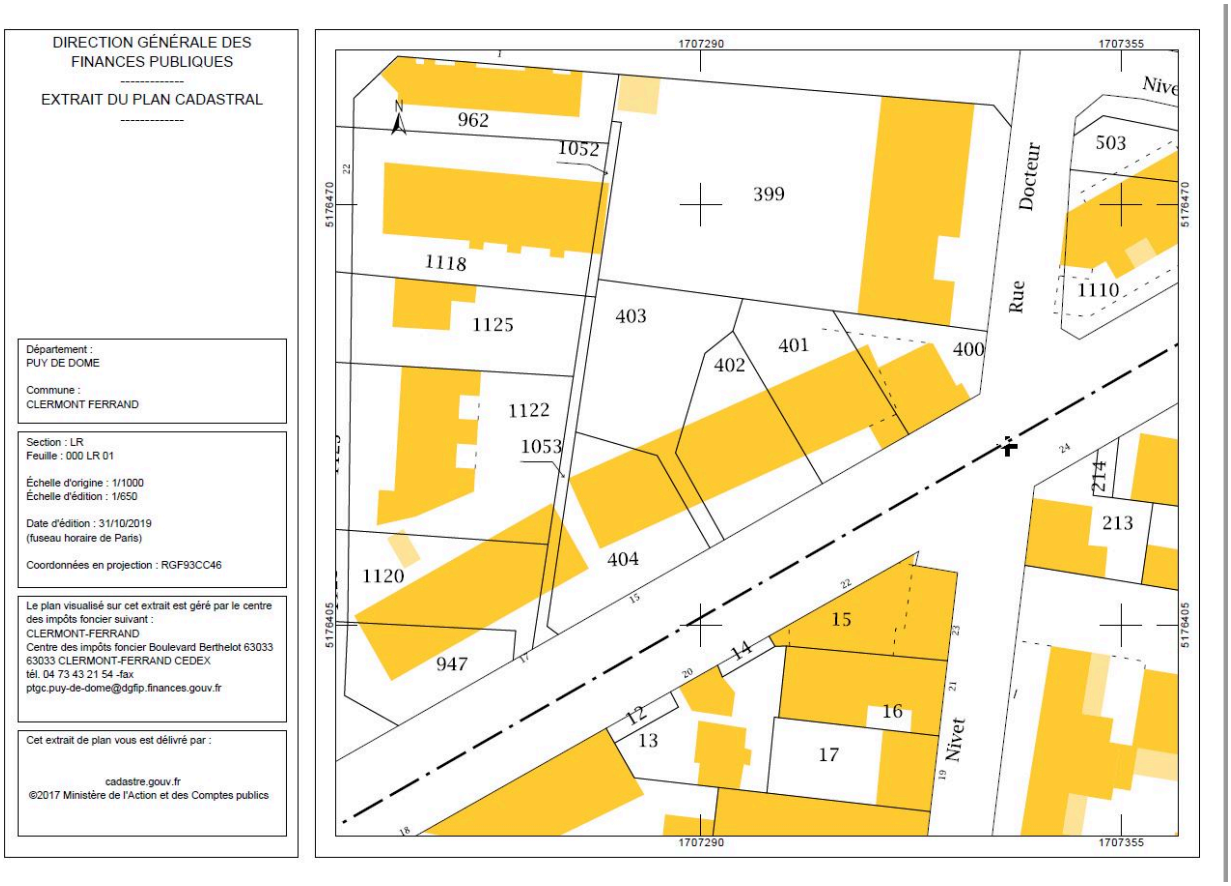

Extrait de plan cadastral (section LR).

IVR84_20196300367NUDA
Auteur de l'illustration : Brigitte Ceroni
Auteur du document reproduit : Service du cadastre
© Ministère des finances et des comptes publics, www.cadastre.gouv.fr
tous droits réservés

Plan des différents bâtiments d'origine de la cité.

IVR84_20216301256NUDA
Auteur de l'illustration : Guylaine Beauparland-Dupuy
© Région Auvergne-Rhône-Alpes, Inventaire général du patrimoine culturel
communication libre, reproduction soumise à autorisation

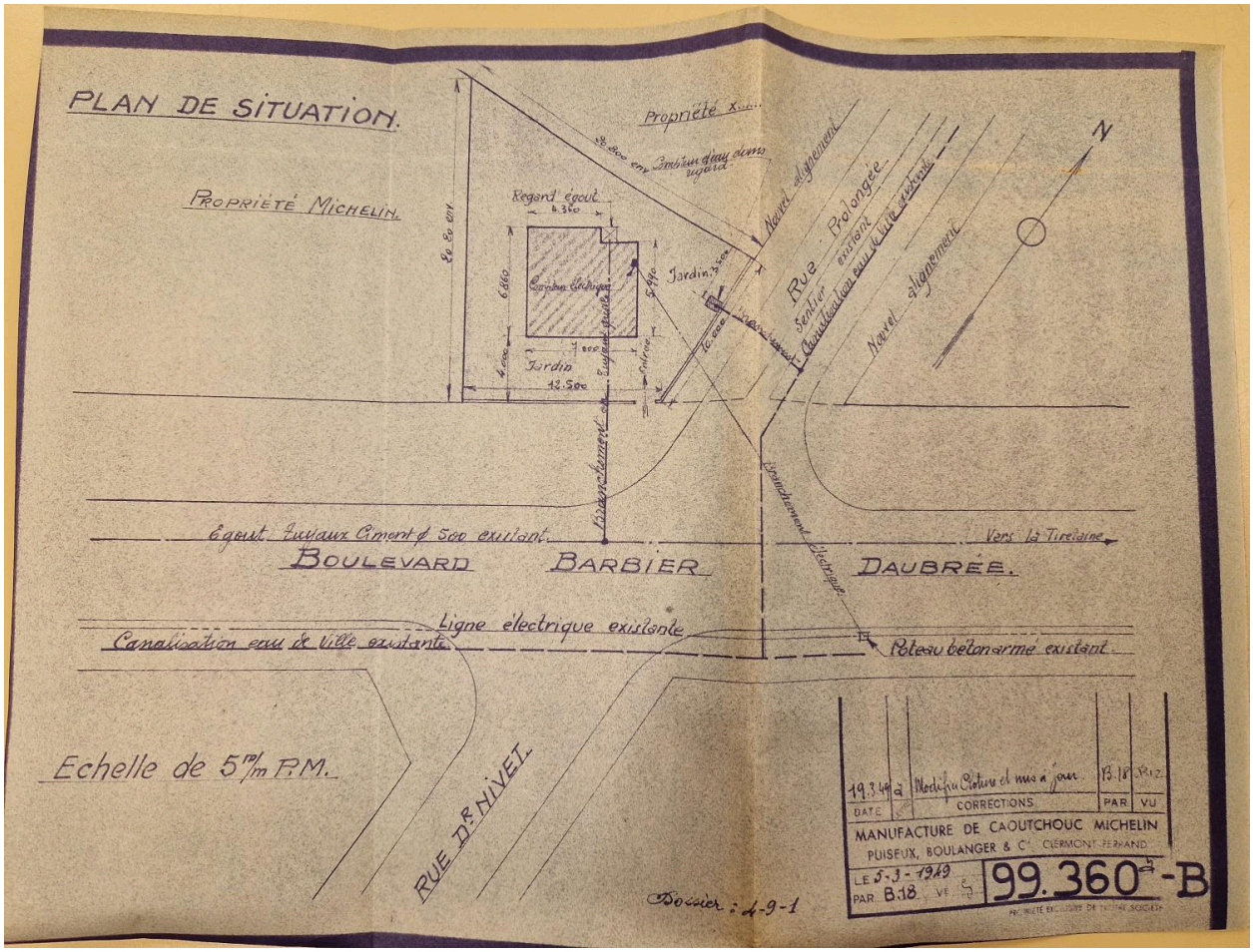

Plan de situation d'une première maison prototype, titrage sur papier, échelle 0,005 m/m, s.n., 05/03/1949 (modifié le 19/03/1949). Archives municipales de Clermont-Ferrand, cote 28 A 214.

Référence du document reproduit :

- **Projet cité Michelin Barbier-Daubrée, 1949.**
  Projet d'un ensemble de maisons individuelles avenue Barbier-Daubrée, tirages sur papier, s.n., 1949. Archives municipales de Clermont-Ferrand, cote 28 A 214.
  AC Clermont-Ferrand : 28 A 214

IVR84_20236300732NUCA
Auteur de l'illustration (reproduction) : Brigitte Ceroni
Date de prise de vue : 2023
© Archives communales de Clermont-Ferrand
tous droits réservés



Cité Barbier-Daubrée : plans, coupes et élévations du mur de clôture de la première maison prototype. Tirage sur papier, échelles 0,002 et 0, 005 m/m, s.n., 19/03/1949. Archives municipales de Clermont-Ferrand, cote 28 A 214.

Référence du document reproduit :

- **Projet cité Michelin Barbier-Daubrée, 1949.**
  Projet d'un ensemble de maisons individuelles avenue Barbier-Daubrée, tirages sur papier, s.n., 1949. Archives municipales de Clermont-Ferrand, cote 28 A 214.
  AC Clermont-Ferrand : 28 A 214

IVR84_20236300733NUCA
Auteur de l'illustration (reproduction) : Brigitte Ceroni
Date de prise de vue : 2023
© Archives communales de Clermont-Ferrand
tous droits réservés

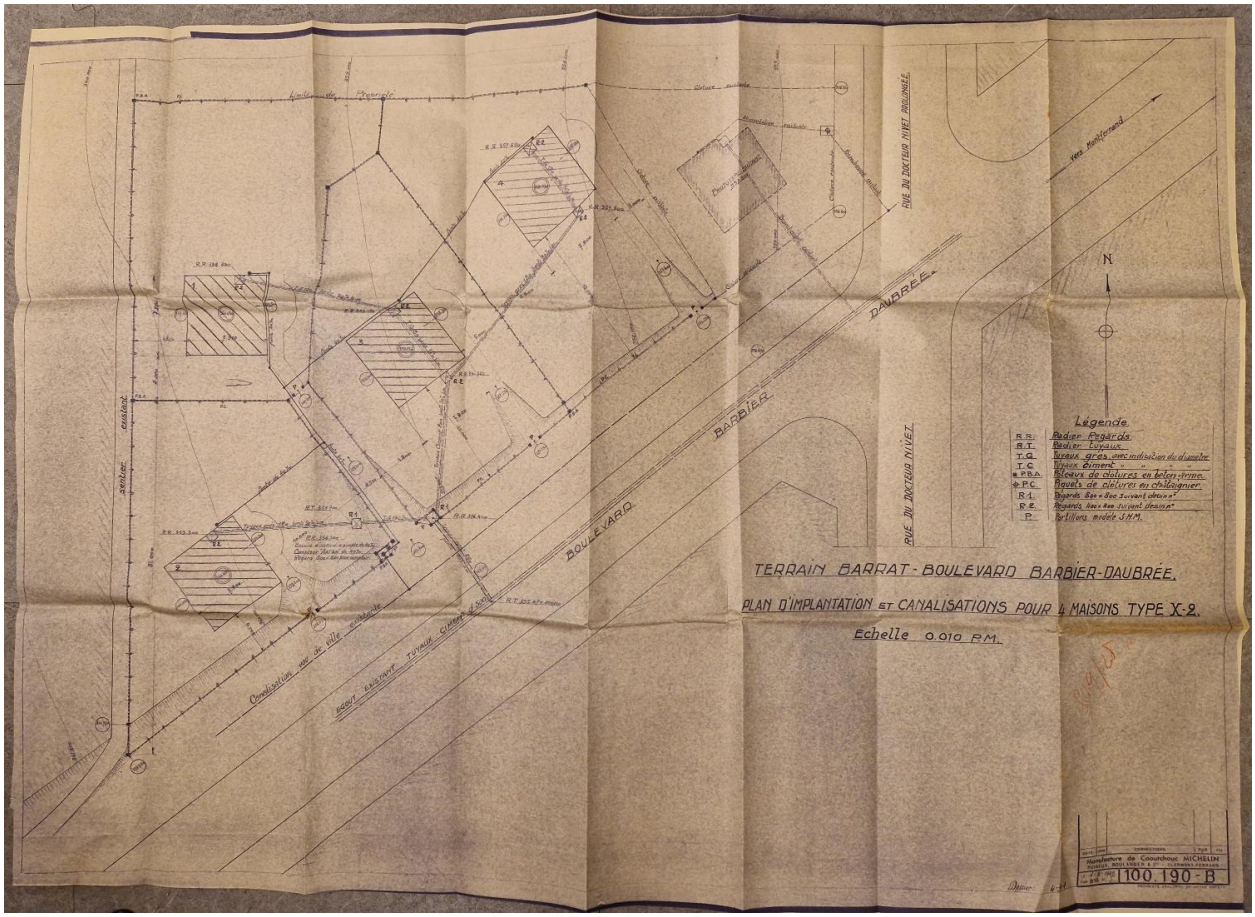

"Plan d'implantation et canalisations pour 4 maisons type X2", tirage sur papier, échelle 0,010 m/m, s.n., 01/08/1949. Archives municipales de Clermont-Ferrand, cote 28 A 214.

Référence du document reproduit :

- **Projet cité Michelin Barbier-Daubrée, 1949.**
  Projet d'un ensemble de maisons individuelles avenue Barbier-Daubrée, tirages sur papier, s.n., 1949. Archives municipales de Clermont-Ferrand, cote 28 A 214.
  AC Clermont-Ferrand : 28 A 214

IVR84_20236300734NUCA
Auteur de l'illustration (reproduction) : Brigitte Ceroni
Date de prise de vue : 2023
© Archives communales de Clermont-Ferrand
tous droits réservés

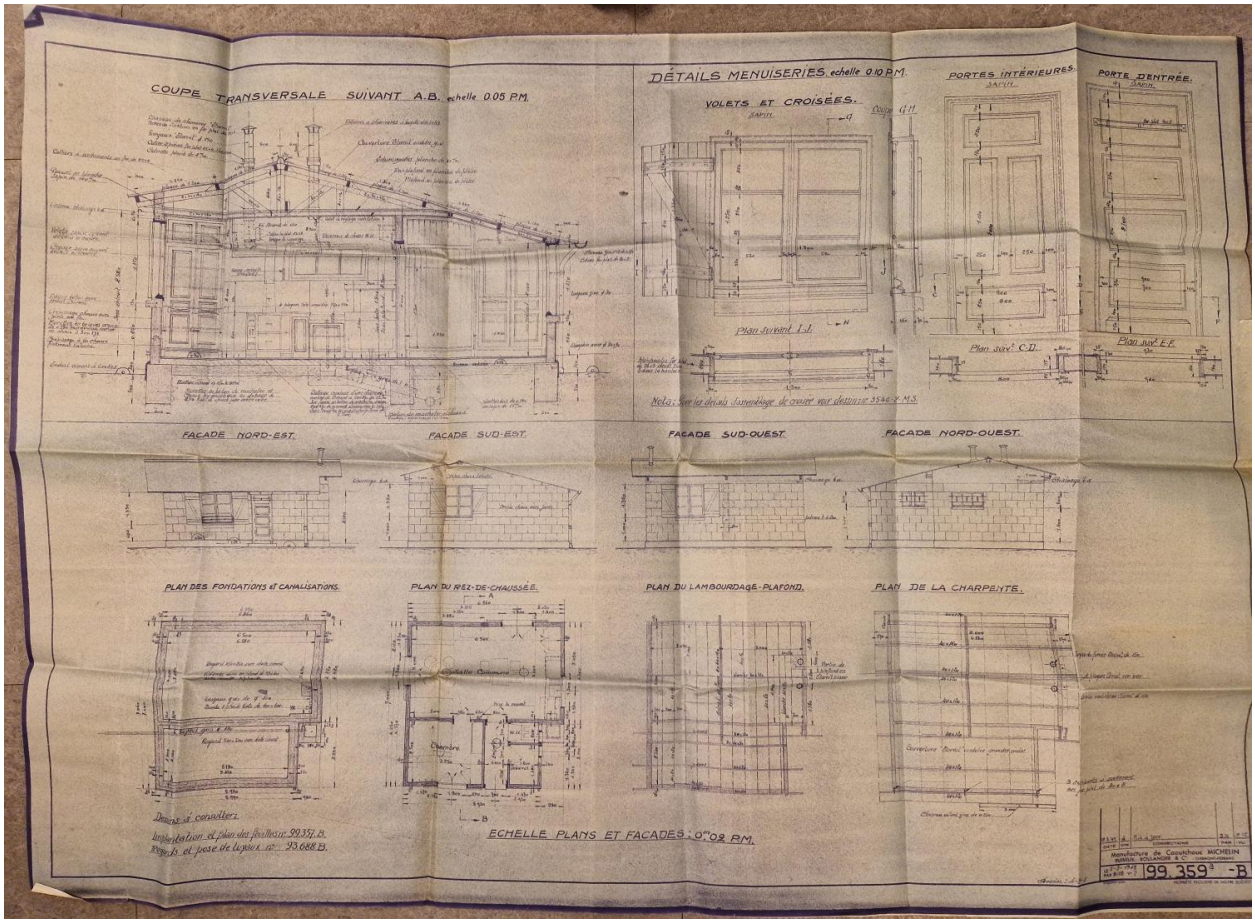

Plans, coupe, élévations et détails de menuiserie d'une maison individuelle, tirage sur papier, échelles 0,02 et 0,10 m/m, s.n., 05/03/1949 (mise à jour 12/03/1949). Archives municipales de Clermont-Ferrand, cote 28 A 214.

Référence du document reproduit :

- **Projet cité Michelin Barbier-Daubrée, 1949.**
  Projet d'un ensemble de maisons individuelles avenue Barbier-Daubrée, tirages sur papier, s.n., 1949. Archives municipales de Clermont-Ferrand, cote 28 A 214.
  AC Clermont-Ferrand : 28 A 214

IVR84_20236300735NUCA
Auteur de l'illustration (reproduction) : Brigitte Ceroni
Date de prise de vue : 2023
© Archives communales de Clermont-Ferrand
tous droits réservés

Vue aérienne de la cité,19/05/1953.

Référence du document reproduit :

- **Barbier-Daubrée, extrait IGN 1953**
  Cité Michelin Barbier-Daubrée, extrait d'une vue aérienne IGN, photographie noir et blanc, échelle 1/4766, mission n° 385, réf. C2531-0381_1953_CDP3726_0385 du 19/05/1953.
  IGN : C2531-0381_1953_CDP3726_0385

IVR84_20236300841NUC
Auteur de l'illustration : Brigitte Ceroni
Auteur du document reproduit : auteur inconnu
Date de prise de vue : 2023
© IGN
reproduction soumise à autorisation du titulaire des droits d'exploitation