Lyon 7e
la Guillotière
place Gabriel-Péri

Place Gabriel-Péri, anciennement place du Pont

Références du dossier

Numéro de dossier : IA69005035
Date de l'enquête initiale : 2002
Date(s) de rédaction : 2002
Cadre de l'étude : inventaire topographique Inventaire de la Ville de Lyon
Degré d'étude : repéré

Désignation

Dénomination : place
Appellation : Gabriel-Péri
Parties constituantes non étudiées : place

Compléments de localisation

Milieu d'implantation : en ville
Références cadastrales :

Historique

Le projet de créer une place selon un plan régulier en étoile remonte au dernier quart du 18e siècle ; il est validé par un arrêté du 4 mai 1811 (AC Lyon, 3 S 59). Sa configuration évolue en fonction des différents projets d'urbanisme réalisés au cours du 19e siècle : urbanisation au nord vers les Brotteaux et la Part-Dieu, comblement des lônes, construction d'une digue et ouverture du cours de Brosses

Période(s) principale(s) : 19e siècle, 20e siècle

Description

La place, de forme arrondie, est au carrefour de plusieurs voies dont le tracé de certaines a une origine ancienne, telle la grande rue de la Guillotière, la rue de Béchevelin, la rue Paul-Bert, ou datant du 19e siècle, tels les cours Gambetta et de la Liberté ou la rue de Marseille.

Eléments descriptifs

Statut, intérêt et protection

Statut de la propriété : propriété publique

Historique

La place du Pont a pris en 1947 le nom de place Gabriel-Péri. Elle tire son nom de son ancienne proximité avec le pont de la Guillotière, d'où partaient les premières piles. Les premiers plans de place ronde sont élaborés dès le 18e siècle par les architectes Lallié, Morand et Decrenice ; on doit à ce dernier le premier dessin de place ronde avec voies rayonnantes, que reprendra l'administration du Département du Rhône en 1796, projet définitivement validé en 1811 (CURTET, p. 8 ; voir ill. IVR82_20056902113NUC, plan conservé aux archives municipales de Lyon, 3 S 59). L'urbanisation de la place commence par le côté nord, dès le début du 19e siècle, et se poursuit au sud à partir de 1826, avec la cession à la Ville par André Combalot des terrains nécessaires pour établir une place jusqu'au niveau de la rue Passet et ceux bordant le

pont pour établir le cours de Brosses. La place se referme selon un plan circulaire entre 1840, date à laquelle est édifié l'immeuble situé à l'angle de la grande rue de la Guillotière et du cours de Brosses et 1862, date du prolongement du cours de Brosses entre le grande rue et la rue Paul-Bert (CURTET, p. 9).

Références documentaires

Documents d'archive

- **AC Lyon. 0321WP 043. Cours de Brosses, 3e arrondissement : rectification de la route impériale n°6**
  AC Lyon. 0321WP 043. **Cours de Brosses, 3e arrondissement : rectification de la route impériale n°6 de Paris à Chambéry, entre le dit cours et l´enceinte des fortifications dans la traverse de la Guillotière : ouverture du boulevard de ceinture : avant-projet, projet, classement, enquête administrative sur le projet, pavage du dit cours, demande de crédit : correspondance, affiche publique, plans, profil en long, rapport**. 1859 - 1867

Documents figurés

- **[Plan du quartier de Béchevelin avec l'île de Plantigny] / S.n., vers 1736. (AC Lyon. 3 S 96)**
  [Plan du quartier de Béchevelin avec l'île de Plantigny] / S.n., vers 1736. Copie par Rigaud, architecte, 22 octobre 1807. Encre, lavis. 41,5 x 32,2 cm. Ech. Env. 1 : 600 (AC Lyon. 3 S 96)
  AC Lyon : 3 S 96

- **[Plan de la place du Pont avec un projet d'alignement] / S.n., 4 mai 1811 (AC Lyon. 3 S 59)**
  [Plan de la place du Pont avec un projet d'alignement] / S.n., 4 mai 1811. Encre, lavis. 50,5 x 33,7 cm. 1 : 300. Signé par le préfet, cte de Bondy, 16 mai 1811 (AC Lyon. 3 S 59)

- **Plan (coté Y) d'une partie de la place circulaire située vers la culée gauche du pont de la Guillotière (AC Lyon. 3 S 60)**
  Plan (coté Y) d'une partie de la place circulaire située vers la culée gauche du pont de la Guillotière... / Laguérenne, inspecteur des Ponts et Chaussées, 30 avril 1812. Encre, lavis. 38,8 x 24 cm. 1 : 300. Signé par le préfet, cte de Bondy, 9 mai 1812 (AC Lyon. 3 S 60)

- **[Plan de la place du Pont et du Pont de la Guillotière jusqu'au Rhône] / Denavit et Farge, 8 juin**
  [Plan de la place du Pont et du Pont de la Guillotière jusqu'au Rhône] / Denavit et Farge, 8 juin 1825. Copié par Dremond, 22 août 1834. Ms, encre, lavis. 58 x 42 cm. Ech. 1 : 690 (AC Lyon. 0003 S 00008)

- **[Plan de la place et du pont de la Guillotière, jusqu'au Rhône] / S.n., 8 juin 1825. Encre, lavis.**
  [Plan de la place et du pont de la Guillotière, jusqu'au Rhône] / S.n., 8 juin 1825. Encre, lavis. 48,4 x 31,8 cm. 1 : 700 (AC Lyon. 0003 S 00068)

- **[Plan du quartier de la place du Pont, alignement] / Sève, 30 juillet 1826. Lithogr. Impr. L. Bereaud. 58,8 x 21,4 cm. 1 : 2000 (AC Lyon. 3 S 97)**
  [Plan du quartier de la place du Pont, alignement] / Sève, 30 juillet 1826. Lithogr. Impr. L. Bereaud. 58,8 x 21,4 cm. 1 : 2000 (AC Lyon. 3 S 97)
  AC Lyon : 3 S 97

- **[Plan du quartier de la place du Pont et du pont de la Guillotière] / S.n., [vers 1828]. Encre,**
  [Plan du quartier de la place du Pont et du pont de la Guillotière] / S.n., [vers 1828]. Encre, 57,5 x 40,3 cm. 1 : 2500 (AC Lyon. 0003 S 00071)

- **[Plan de la place et du pont de la Guillotière jusqu'au Rhône] / Sève, 3 avril 1833. Encre, lavis.**
  [Plan de la place et du pont de la Guillotière jusqu'au Rhône] / Sève, 3 avril 1833. Encre, lavis. 88,5 x 25,6 cm. 1 : 500 (AC Lyon. 0003 S 00069)

- **Plan du quartier du pont de la Guillotière avec un projet de nivellement [de la place au Rhône] /**
  Plan du quartier du pont de la Guillotière avec un projet de nivellement [de la place au Rhône] / S.n., [1842]. Encre, lavis. 43 x 27,7 cm. 1 : 700 (AC Lyon. 0003 S 00072)

- **Plan d'une partie du 3ème arrondissement de Lyon / J.-C.-J. Dignoscyo, 1855 (AC Lyon. 3 S 10 b)**
  Plan d'une partie du 3ème arrondissement de Lyon comprise entre le cours Lafayette et la Grande rue de la Guillotière, indiquant le tracé du cours de Brosses à ouvrir et celui des voies nouvelles à créer, ou à prolonger / J.-C.-J. Dignoscyo, 1855. Grav. / E. Rembielinski ; impr. / de Gracia.Lithogr. 54,2 x 40, 7 cm. 1 : 5000 (AC Lyon. 3 S 10 b)

- **[Pont de la Guillotière et cours de Brosse, vue du port au bois] / S.n., [vers 1842]. Dessin,**
  [Pont de la Guillotière et cours de Brosse, vue du port au bois] / S.n., [vers 1842]. Dessin, encre. 24,6 x 16,3 cm (AC Lyon. 0003 S 00073)

- **Place Gabriel-Péri au début du siècle / Charles Popineau, photogr., vers 1900. Tirage. 16 x 23 cm**
  Place Gabriel-Péri au début du siècle / Charles Popineau, photogr., vers 1900. Tirage. 16 x 23 cm (BM Lyon. Albums Sylvestre SA 4 / 17)

- **301. Lyon. Place du Pont et cours Gambetta / Edit. Grand Bazar Lyon. ca 1910. impr. photoméc. (carte postale) (AC Lyon, 4 FI 80)**
  301. Lyon. Place du Pont et cours Gambetta / Edit. Grand Bazar Lyon. ca 1910. impr. photoméc. (carte postale) (AC Lyon, 4 FI 80)
  AC Lyon : 4 FI 80

Périodiques

- **CURTET, R. La place du Pont (Gabriel Péri), sd**

  CURTET, Raymond. **La place du Pont (Gabriel Péri). Les avatars d'un projet d'urbanisme (XVIIIe-XXe).** *Les cahiers Millénaires 3.* Grand Lyon Mission Prospective et Stratégie d'agglomération. Lyon, n° 14, juin 1999, pp. 7-13.

Illustrations

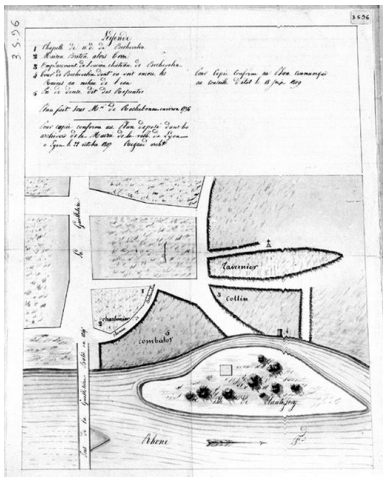

[Plan du quartier de Béchevelin avec l'île de Plantigny] / vers 1736 (AC Lyon. 3 S 96)
Autr. Rigaud
IVR82_20056902120NUC

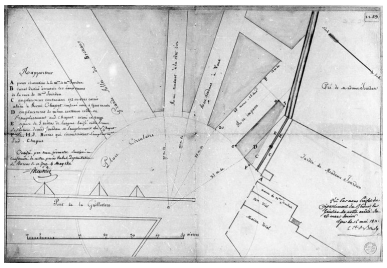

[Plan de la place du Pont avec un projet d'alignement], 4 mai 1811 (AC Lyon. 3 S 59)
IVR82_20056902113NUC

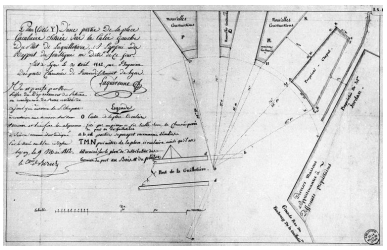

Plan ... d'une partie de la place circulaire située vers la culée gauche du pont de la Guillotière... / Laguérenne, 30 avril 1812 (AC Lyon 3 S 60)
Autr. Laguérenne
IVR82_20056902114NUC

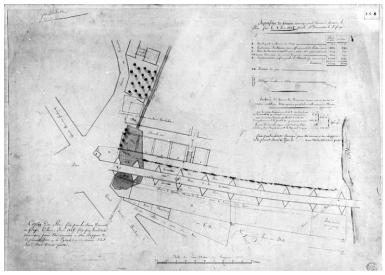

[Plan de la place du Pont et du Pont de la Guillotière jusqu'au Rhône] / Denavit et Farge, 8 juin 1825 (AC Lyon. 3 S 8)
Autr. Denavit et Farge
IVR82_20056902110NUC

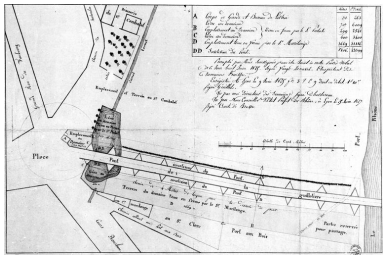

[Plan de la place et du pont de la Guillotière, jusqu'au Rhône] , 8 juin 1825 (AC Lyon. 3 S 68)
IVR82_20056902115NUC

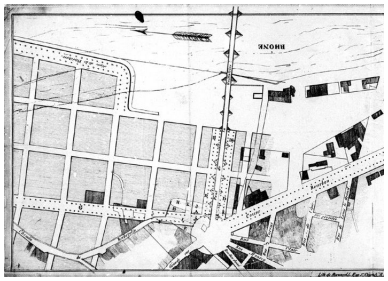

[Plan du quartier de la place du Pont, alignement] / Sève, 30 juillet 1826 (AC Lyon. 3 S 97)
Autr. Sève
IVR82_20056902121NUCB



[Plan du quartier de la place du Pont, alignement] / Sève, 30 juillet 1826. Légende (AC Lyon. 3 S 97)
Autr. Sève
IVR82_20056902122NUC

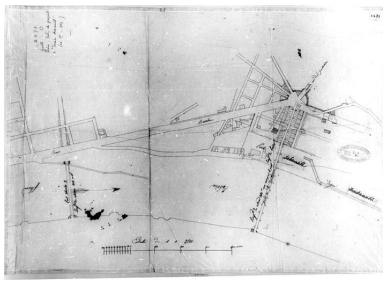

[Plan du quartier de la place du Pont et du pont de la Guillotière], [vers 1828] (AC Lyon. 3 S 71)
IVR82_20056902117NUC



[Plan de la place et du pont de la Guillotière jusqu'au Rhône] / Sève, 3 avril 1833 (AC Lyon. 3 S 69)
Autr. Sève
IVR82_20056902116NUC

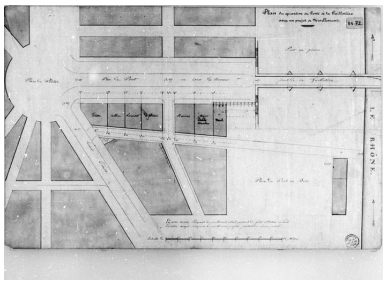

Plan du quartier du pont de la Guillotière avec un projet de nivellement [de la place au Rhône], [1842] (AC Lyon. 3 S 72)
IVR82_20056902119NUCB



[Pont de la Guillotière et cours de Brosse, vue du port au bois], [vers 1842] (AC Lyon. 3 S 73)
IVR82_20056902118NUC



Plan des immeubles à exproprier pour le percement du cours des Brosses (AC Lyon. 0321WP 043)
Phot. V. Trippier
IVR82_20106903616NUCA

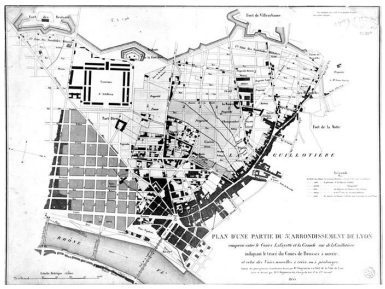

Plan d'une partie du 3ème arrondissement de Lyon ... indiquant le tracé du cours de Brosses à ouvrir et celui des voies nouvelles à créer, ou à prolonger / J.-C.-J. Dignoscyo, 1855 (AC Lyon. 3 S 10 b)

Plan d'une partie du 3ème arrondissement de Lyon ... indiquant

La place depuis le nord, vers 1900. Tirage (BM Lyon. Album Sylvestre SA 4/17)
Repro. SIRPAB, Autr. Charles Popineau
IVR82_20046904761NUC

Autr. J.-C.-J. Dignoscyo
IVR82_20056902111NUC

le tracé du cours de Brosses à ouvrir et celui des voies nouvelles à créer, ou à prolonger / J.-C.-J. Dignoscyo, 1855. Détail (AC Lyon. 3 S 10 b)
Autr. J.-C.-J. Dignoscyo
IVR82_20056902112NUC

La place du pont à la fin du 19e siècle
Repro. Catherine Guégan
IVR84_20166901616NUCAB



La place du Pont et le cours Gambetta vers 1910 (AC Lyon, 4 FI 80)
Repro. Catherine Guégan,
Autr. Edit. Grand Bazar Lyon
IVR84_20166901804NUCB

La place vers le sud depuis le toit de l'immeuble le CLIP
Phot. Eric Dessert
IVR82_20056900646NUCA

La place depuis le nord, vers la rue de Marseille et la station de métro
Phot. Eric Dessert
IVR82_20056900642NUCA

La place depuis le nord
Phot. Eric Dessert
IVR82_20056900641NUCA

Le CLIP, place Gabriel-Péri. Vue depuis le sud-ouest
Phot. Eric Dessert
IVR82_20056900613NUCA

Le CLIP, place Gabriel-Péri. Vue depuis le sud, la percée vers l'intérieur de l'îlot
Phot. Eric Dessert
IVR82_20056900614NUCA

Vue de la place vers le sud depuis le toit de l'immeuble le CLIP
Phot. Eric Dessert
IVR82_20056900649NUCA

La place depuis l'est vesr le cours de la Liberté
Phot. Eric Dessert
IVR82_20056900643NUCA

Vue du passage entre le cours Gambetta et la Grande rue de la Guillotière depuis le nord-est (cours Gambetta)
Phot. Eric Dessert
IVR82_20056900659NUCA

Passage entre le cours Gambetta et la Grande rue de la Guillotière, vue depuis le Grande rue au sud
Phot. Eric Dessert
IVR82_20056900660NUCA

La place depuis le cours de la Liberté au nord
Phot. Eric Dessert
IVR82_20056900651NUCA

Vue générale depuis le cours Gambetta, au sud-ouest
Phot. Eric Dessert
IVR82_20056900574NUC

Vue d'ensemble vers le nord et le cours de la Liberté
Phot. Eric Dessert
IVR82_20056900617NUCA

Vue d'ensemble vers le nord et le cours de la Liberté
Phot. Eric Dessert
IVR82_20056900618NUCA

La place depuis le sud-ouest
Phot. Eric Dessert
IVR82_20056900623NUCA

Vue d'ensemble vers le nord et l'immeuble du CLIP
Phot. Eric Dessert
IVR82_20056900619NUCA

Vue d'ensemble depuis le sud-ouest
Phot. Eric Dessert
IVR82_20056900588NUCA

Vue d'ensemble, carrefour de la place et du cours Gambetta, côté sud
Phot. Eric Dessert
IVR82_20056900571NUCA

Vue générale depuis le sud et entrée de la station de métro
Phot. Maryannick Chalabi
IVR82_20026902836NUCA

Vue d'ensemble depuis le sud, entrée de la station de métro et immeuble le Clip au fond
Phot. Eric Dessert
IVR82_20056900580NUC

Vue d'ensemble de la place et de la station de tramway, depuis la rue de Marseille au sud
Phot. Eric Dessert
IVR82_20056900582NUCA

Vue d'ensemble de la place et de la station de tramway, depuis la rue de Marseille au sud
Phot. Eric Dessert
IVR82_20056900583NUCA

Vue d'esnemble de la place et de la station de tramway, depuis la rue de Marseille au sud
Phot. Eric Dessert
IVR82_20056900584NUCA

Station de métro Guillotière
Phot. Maryannick Chalabi
IVR82_20026902837NUCA

Vue d'ensemble de la place vers la rue de Marseille au sud, et de la station de tramway
Phot. Eric Dessert
IVR82_20056900578NUC

Vue d'ensemble vers la Grande rue de la Guillotière au sud-est
Phot. Eric Dessert
IVR82_20056900591NUC

Vue du passage entre le cours Gambetta et la Grande rue de la Guillotière depuis le nord-ouest
Phot. Eric Dessert
IVR82_20056900620NUC

Vue d'ensemble depuis le sud-est et des stations de métro et de tramway
Phot. Eric Dessert
IVR82_20056900581NUC

Le côté nord-est de la place et la station de métro
Phot. Eric Dessert
IVR82_20056900590NUCA

Vue d'ensemble de la place depuis l'ouest
Phot. Eric Dessert
IVR82_20056900615NUC

Vue d'ensemble vers le cours Gambetta à l'ouest
Phot. Eric Dessert
IVR82_20056900616NUCA

Vue d'ensemble de la place depuis le nord-est
Phot. Eric Dessert
IVR82_20056900577NUCA

Vue de la place et de la station de tramway depuis l'ouest
Phot. Eric Dessert
IVR82_20056900586NUC

Vue de la place et de la station de tramway depuis l'ouest
Phot. Eric Dessert
IVR82_20056900585NUC

Croisement du cours Gambetta avec la place G. Péri
Phot. Maryannick Chalabi
IVR82_20026902838NUCA

Vue d'ensemble de la place et de la station de métro depuis le nord-ouest
Phot. Eric Dessert
IVR82_20056900587NUCA

Vue d'ensemble depuis le nord-ouest ; départ du cours Gambetta
Phot. Eric Dessert
IVR82_20056900579NUCA

Dossiers liés

Oeuvre(s) contenue(s) :
Oeuvre(s) en rapport :
Voirie du secteur d'étude La Guillotière (IA69005076) Rhône-Alpes, Rhône, Lyon 7e, la Guillotière
Immeuble (IA69007300) Rhône-Alpes, Rhône, Lyon 7e, Guillotière, 13 place Gabriel-Péri
Immeuble (IA69005002) Rhône-Alpes, Rhône, Lyon 7e, la Guillotière, 7 place Gabriel-Péri
Immeuble (IA69005020) Rhône-Alpes, Rhône, Lyon 7e, la Guillotière, 9 place Gabriel-Péri
Immeuble (IA69005021) Rhône-Alpes, Rhône, Lyon 7e, la Guillotière, 8 place Gabriel-Péri
Immeuble à logements (IA69007265) Rhône-Alpes, Rhône, Lyon 7e, Guillotière-Marseille-Saint-André, 11 place Gabriel-Péri
Immeuble à logements (IA69007299) Rhône-Alpes, Rhône, Lyon 7e, Guillotière-Marseille-Saint-André, 12 place Gabriel-Péri

Auteur(s) du dossier : Marie-Cécile Mandon, Coralie Belleville, Maryannick Chalabi, Véronique Belle
Copyright(s) : © Région Rhône-Alpes, Inventaire général du patrimoine culturel ; © Ville de Lyon

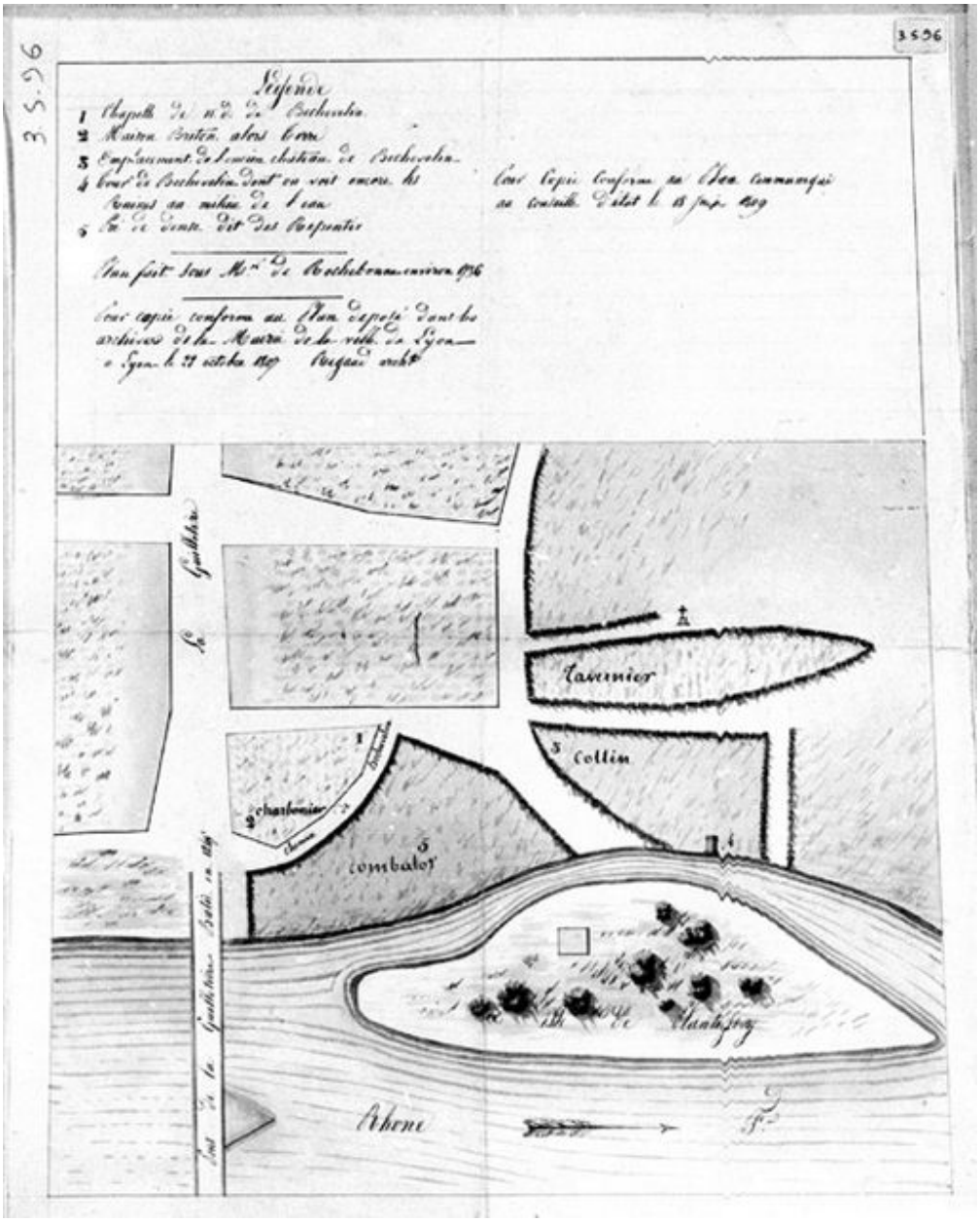

[Plan du quartier de Béchevelin avec l'île de Plantigny] / vers 1736 (AC Lyon. 3 S 96)

Référence du document reproduit :

- **[Plan du quartier de Béchevelin avec l'île de Plantigny] / S.n., vers 1736. (AC Lyon. 3 S 96)**
  [Plan du quartier de Béchevelin avec l'île de Plantigny] / S.n., vers 1736. Copie par Rigaud, architecte, 22 octobre 1807. Encre, lavis. 41,5 x 32,2 cm. Ech. Env. 1 : 600 (AC Lyon. 3 S 96)
  AC Lyon : 3 S 96

IVR82_20056902120NUC
Auteur du document reproduit : Rigaud
© Archives municipales de Lyon
reproduction soumise à autorisation du titulaire des droits d'exploitation

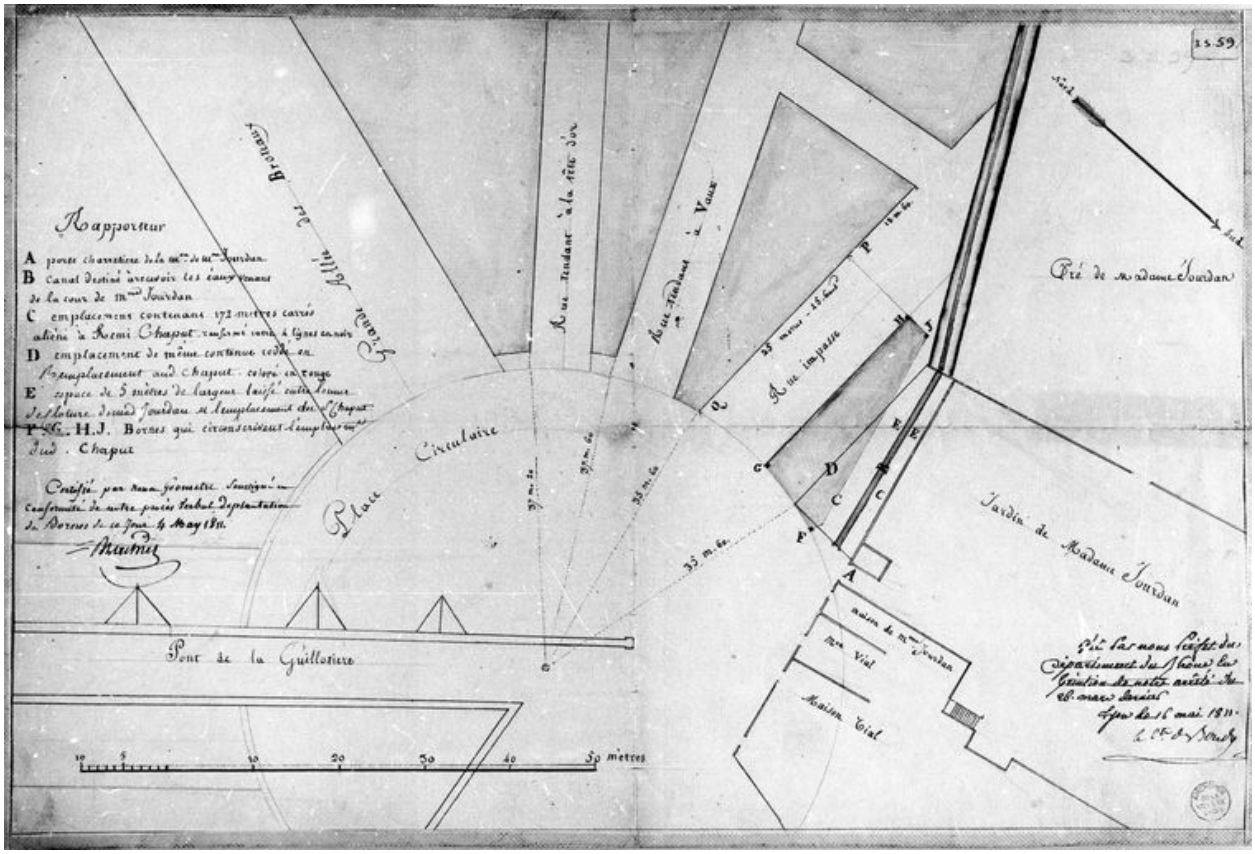

[Plan de la place du Pont avec un projet d'alignement], 4 mai 1811 (AC Lyon. 3 S 59)

IVR82_20056902113NUC
© Archives municipales de Lyon
reproduction soumise à autorisation du titulaire des droits d'exploitation

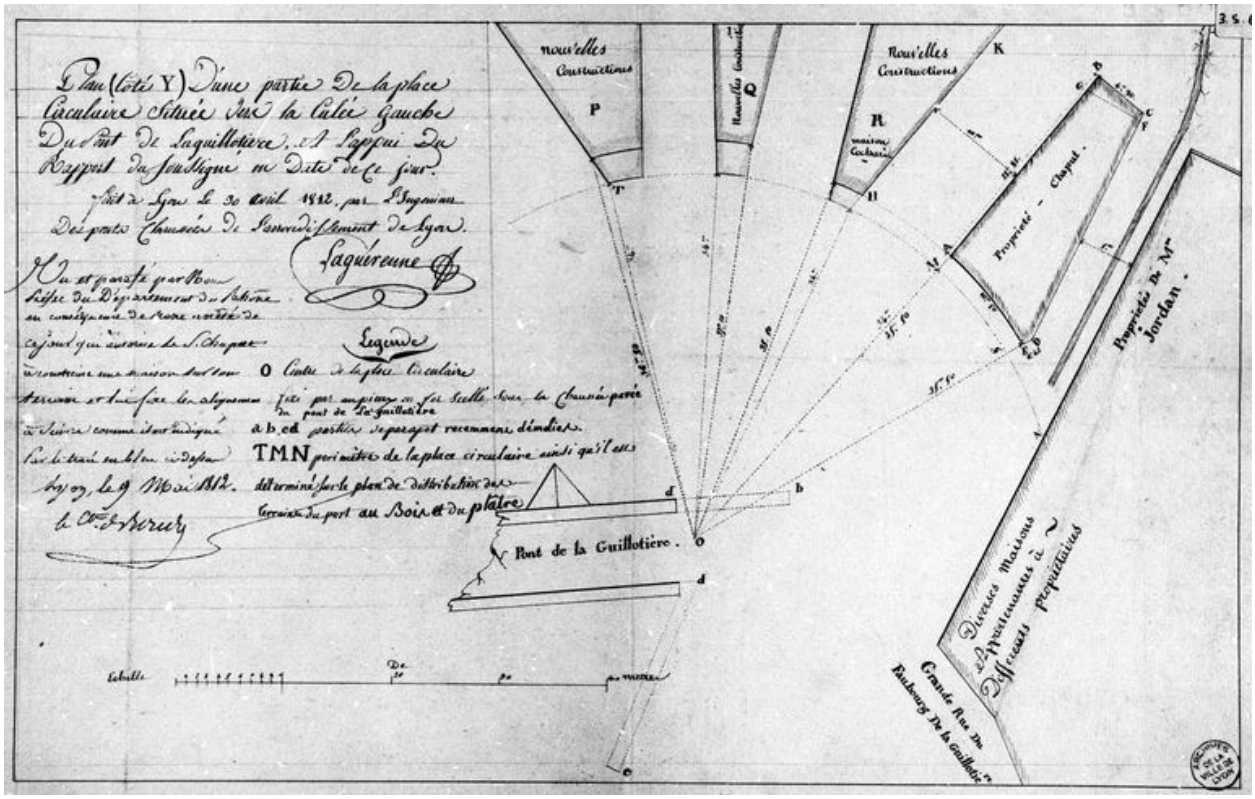

Plan ... d'une partie de la place circulaire située vers la culée gauche du pont de la Guillotière... / Laguérenne, 30 avril 1812 (AC Lyon 3 S 60)

IVR82_20056902114NUC
Auteur du document reproduit : Laguérenne
© Archives municipales de Lyon
reproduction soumise à autorisation du titulaire des droits d'exploitation

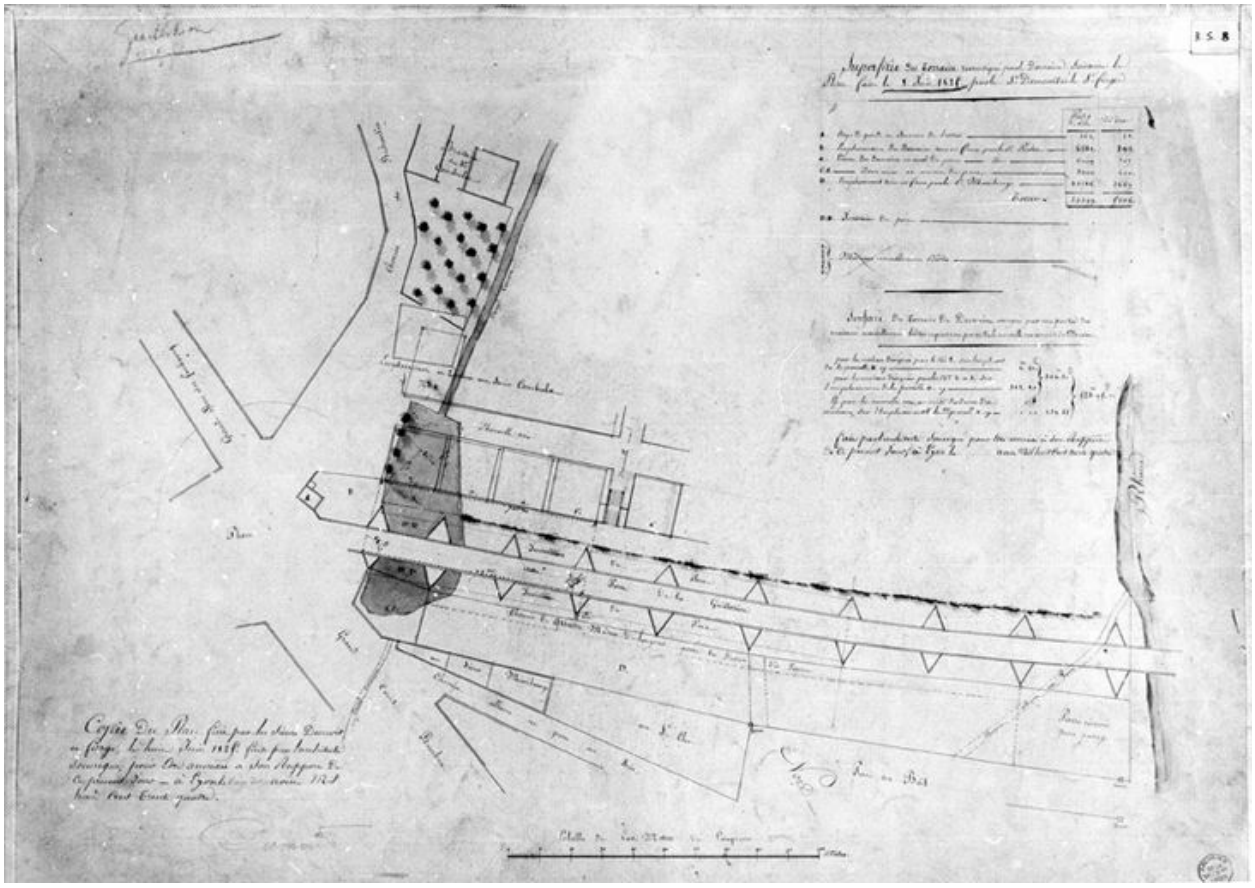

[Plan de la place du Pont et du Pont de la Guillotière jusqu'au Rhône] / Denavit et Farge, 8 juin 1825 (AC Lyon. 3 S 8)

Référence du document reproduit :

- **[Plan de la place du Pont et du Pont de la Guillotière jusqu'au Rhône] / Denavit et Farge, 8 juin**
  [Plan de la place du Pont et du Pont de la Guillotière jusqu'au Rhône] / Denavit et Farge, 8 juin 1825. Copié par Dremond, 22 août 1834. Ms, encre, lavis. 58 x 42 cm. Ech. 1 : 690 (AC Lyon. 0003 S 00008)

- **[Plan de la place du Pont et du Pont de la Guillotière jusqu'au Rhône] / Denavit et Farge, 8 juin**
  [Plan de la place du Pont et du Pont de la Guillotière jusqu'au Rhône] / Denavit et Farge, 8 juin 1825. Copié par Dremond, 22 août 1834. Ms, encre, lavis. 58 x 42 cm. Ech. 1 : 690 (AC Lyon. 0003 S 00008)

IVR82_20056902110NUC
Auteur du document reproduit : Denavit et Farge
© Archives municipales de Lyon
reproduction soumise à autorisation du titulaire des droits d'exploitation

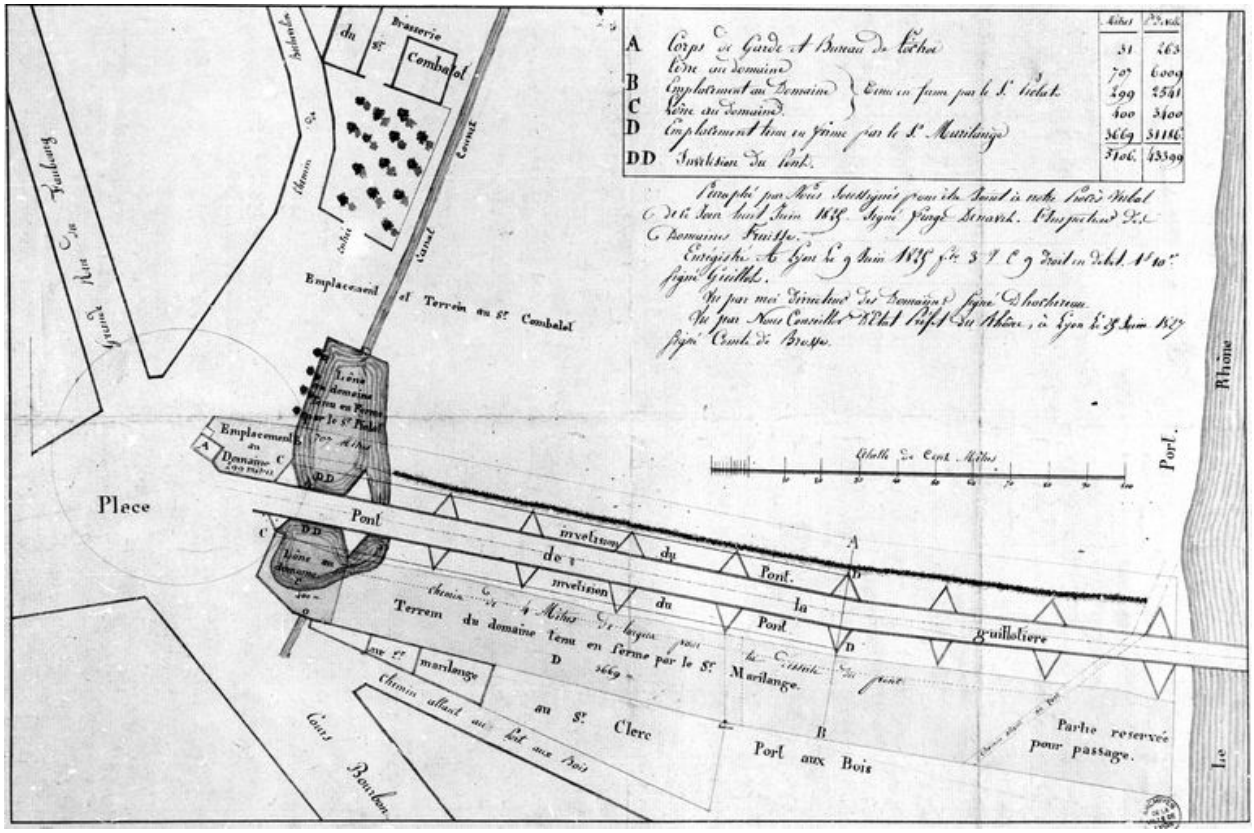

[Plan de la place et du pont de la Guillotière, jusqu'au Rhône] , 8 juin 1825 (AC Lyon. 3 S 68)

Référence du document reproduit :

- **[Plan de la place et du pont de la Guillotière, jusqu'au Rhône] / S.n., 8 juin 1825. Encre, lavis.**
  [Plan de la place et du pont de la Guillotière, jusqu'au Rhône] / S.n., 8 juin 1825. Encre, lavis. 48,4 x 31,8 cm. 1 : 700 (AC Lyon. 0003 S 00068)

IVR82_20056902115NUC
© Archives municipales de Lyon
reproduction soumise à autorisation du titulaire des droits d'exploitation

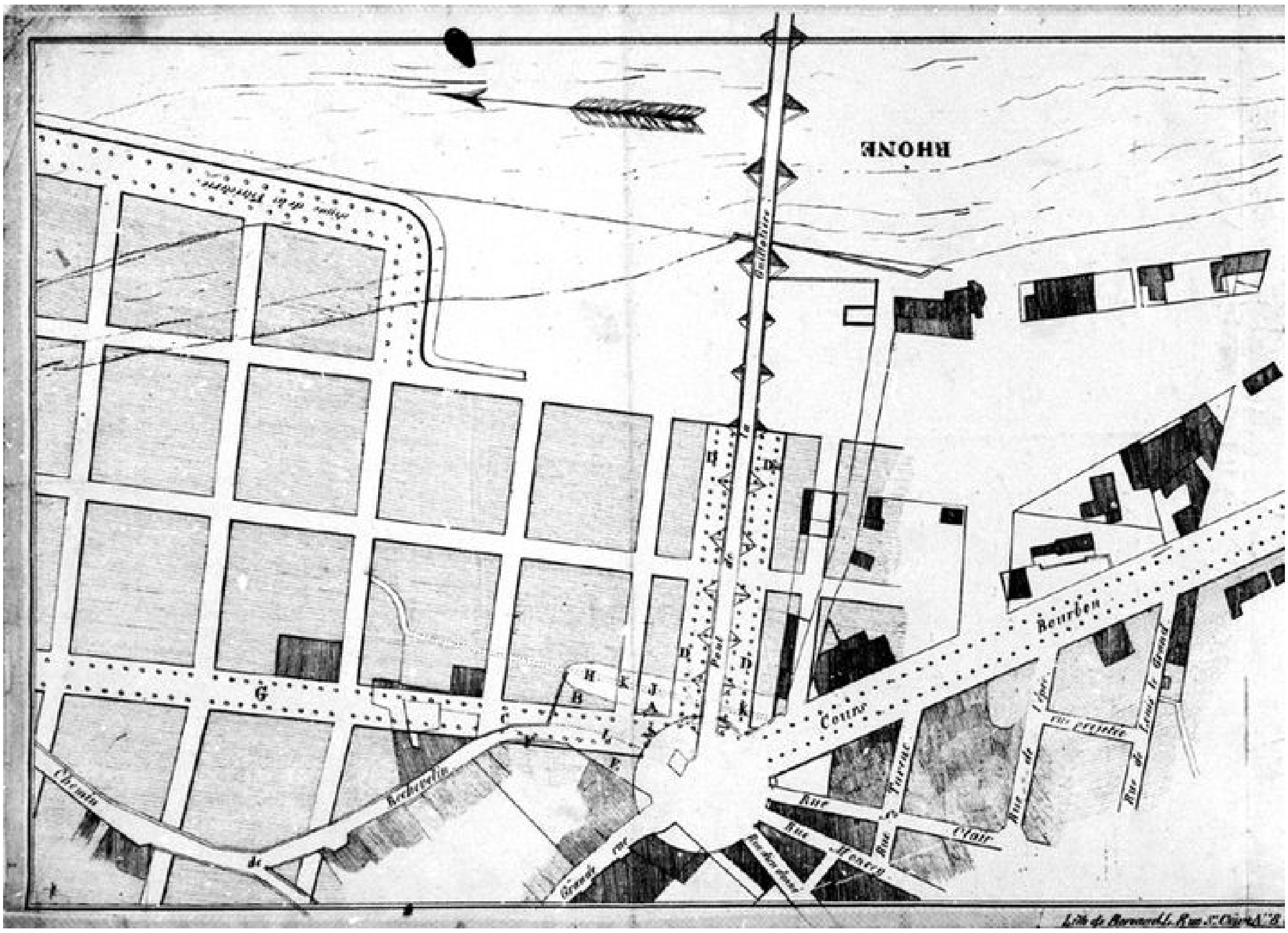

[Plan du quartier de la place du Pont, alignement] / Sève, 30 juillet 1826 (AC Lyon. 3 S 97)

Référence du document reproduit :

- **[Plan du quartier de la place du Pont, alignement] / Sève, 30 juillet 1826. Lithogr. Impr. L. Bereaud. 58,8 x 21,4 cm. 1 : 2000 (AC Lyon. 3 S 97)**
  [Plan du quartier de la place du Pont, alignement] / Sève, 30 juillet 1826. Lithogr. Impr. L. Bereaud. 58,8 x 21,4 cm. 1 : 2000 (AC Lyon. 3 S 97)
  AC Lyon : 3 S 97

IVR82_20056902121NUCB
Auteur du document reproduit : Sève
© Archives municipales de Lyon
reproduction soumise à autorisation du titulaire des droits d'exploitation

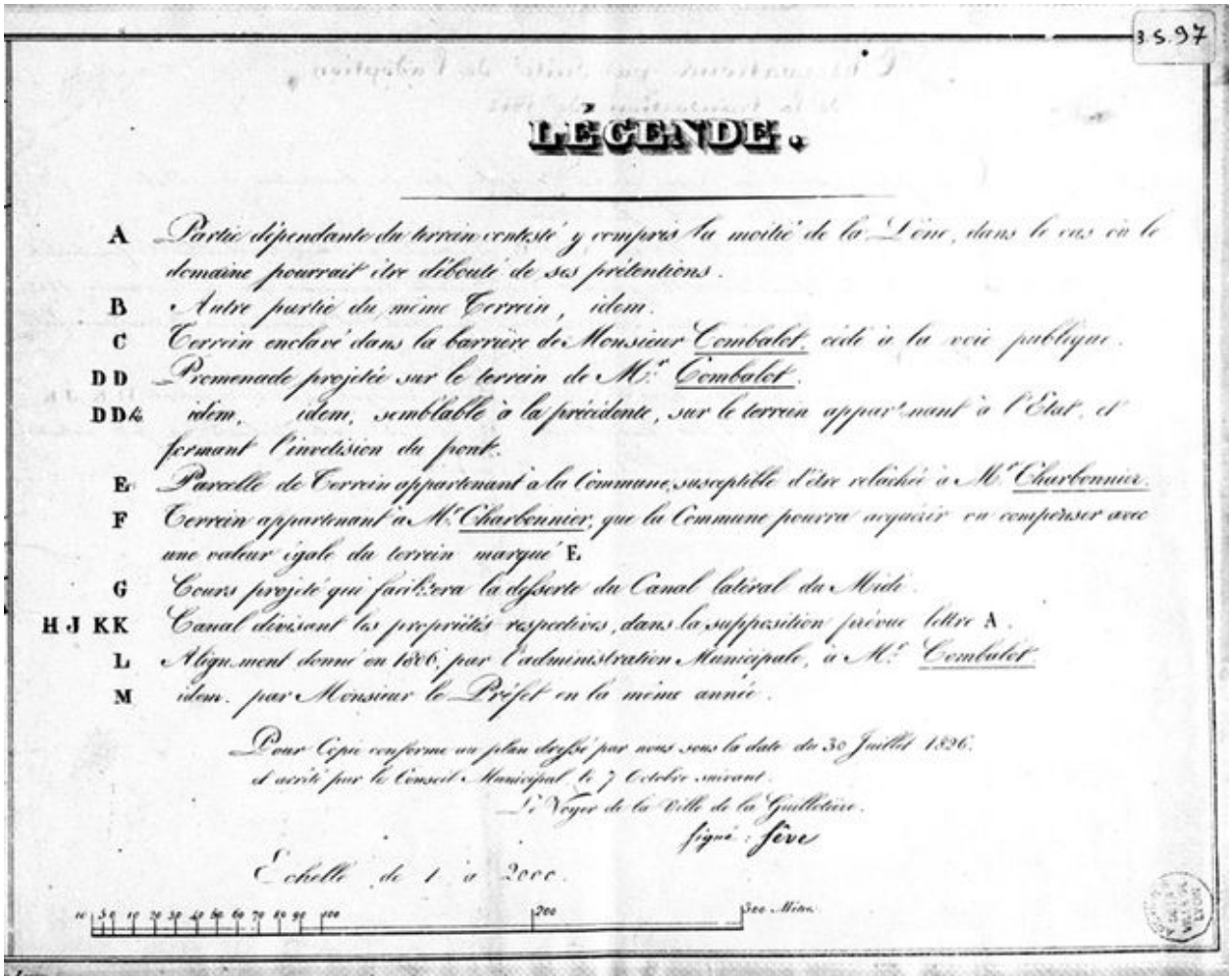

3.S.97

LÉGENDE.

A Partie dépendante du terrein contesté y compris la moitié de la Dôme, dans le cas où le domaine pourrait être débouté de ses prétentions.
B Autre partie du même Terrein, idem.
C Terrein enclavé dans la barrière de Monsieur Combalot, cédé à la voie publique.
DD Promenade projetée sur le terrein de Mr Combalot.
DD4 idem, idem, semblable à la précédente, sur le terrein appartenant à l'État, et formant l'invetision du pont.
E Parcelle de Terrein appartenant à la Commune, susceptible d'être relâchée à Mr Charbonnier.
F Terrein appartenant à Mr Charbonnier, que la Commune pourra acquérir ou compenser avec une valeur égale du terrein marqué E.
G Cours projeté qui facilitera la desserte du Canal latéral du Midi.
H J KK Canal divisant les propriétés respectives, dans la supposition prévue lettre A.
L Alignement donné en 1806, par l'administration Municipale, à Mr Combalot.
M idem. par Monsieur le Préfet en la même année.

Pour Copie conforme au plan dressé par nous sous la date du 30 Juillet 1826.
et arrêté par le Conseil Municipal le 7 Octobre suivant.
Le Voyer de la Ville de la Guillotière.
signé : Sève

Échelle de 1 à 2000.

10 50 10 20 30 40 50 60 70 80 90 100 200 300 Mètres

[Plan du quartier de la place du Pont, alignement] / Sève, 30 juillet 1826. Légende (AC Lyon. 3 S 97)

IVR82_20056902122NUC
Auteur du document reproduit : Sève
© Archives municipales de Lyon
reproduction soumise à autorisation du titulaire des droits d'exploitation

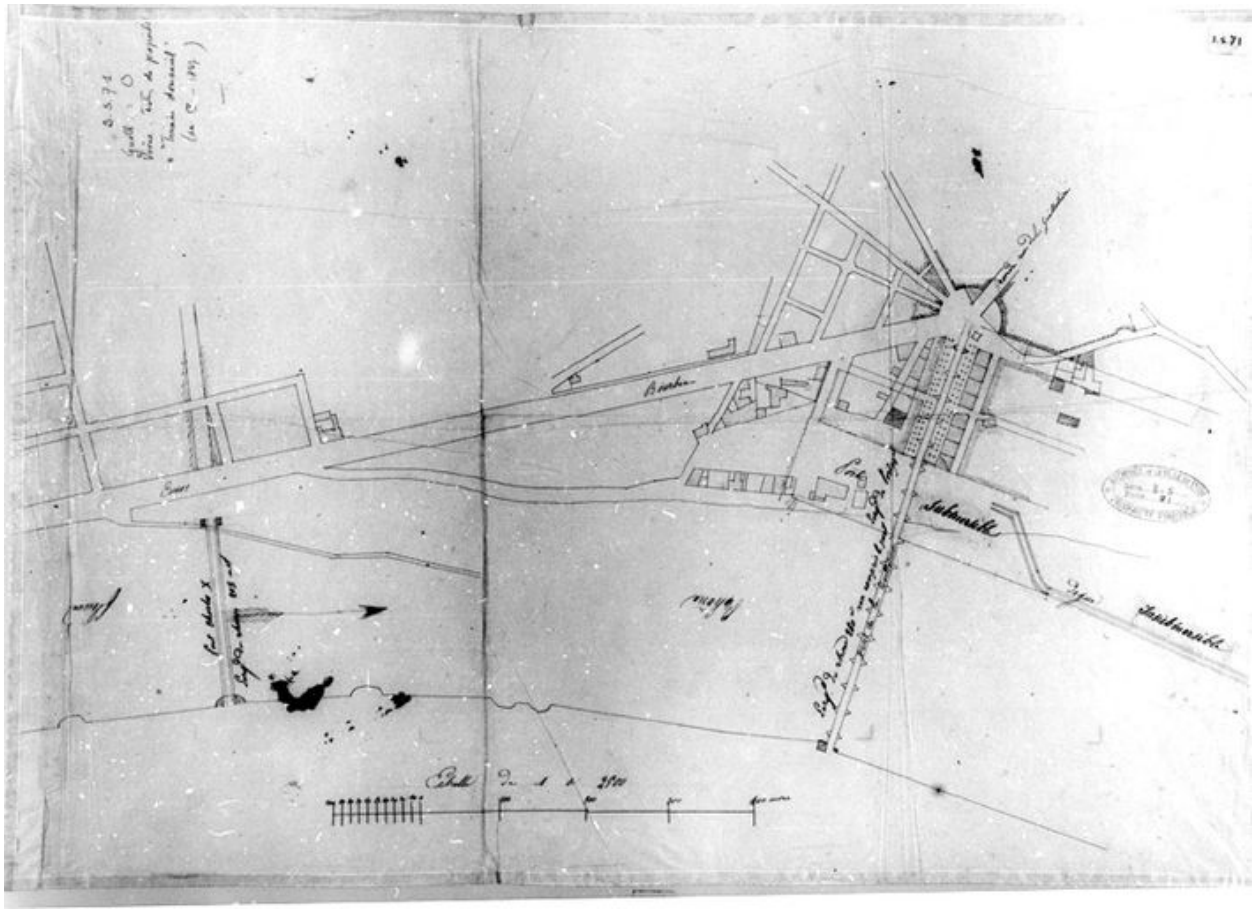

[Plan du quartier de la place du Pont et du pont de la Guillotière], [vers 1828] (AC Lyon. 3 S 71)

Référence du document reproduit :

- **[Plan du quartier de la place du Pont et du pont de la Guillotière] / S.n., [vers 1828]. Encre,**
  [Plan du quartier de la place du Pont et du pont de la Guillotière] / S.n., [vers 1828]. Encre, 57,5 x 40,3 cm. 1 : 2500 (AC Lyon. 0003 S 00071)

- **[Plan du quartier de la place du Pont et du pont de la Guillotière] / S.n., [vers 1828]. Encre,**
  [Plan du quartier de la place du Pont et du pont de la Guillotière] / S.n., [vers 1828]. Encre, 57,5 x 40,3 cm. 1 : 2500 (AC Lyon. 0003 S 00071)

IVR82_20056902117NUC
© Archives municipales de Lyon
reproduction soumise à autorisation du titulaire des droits d'exploitation

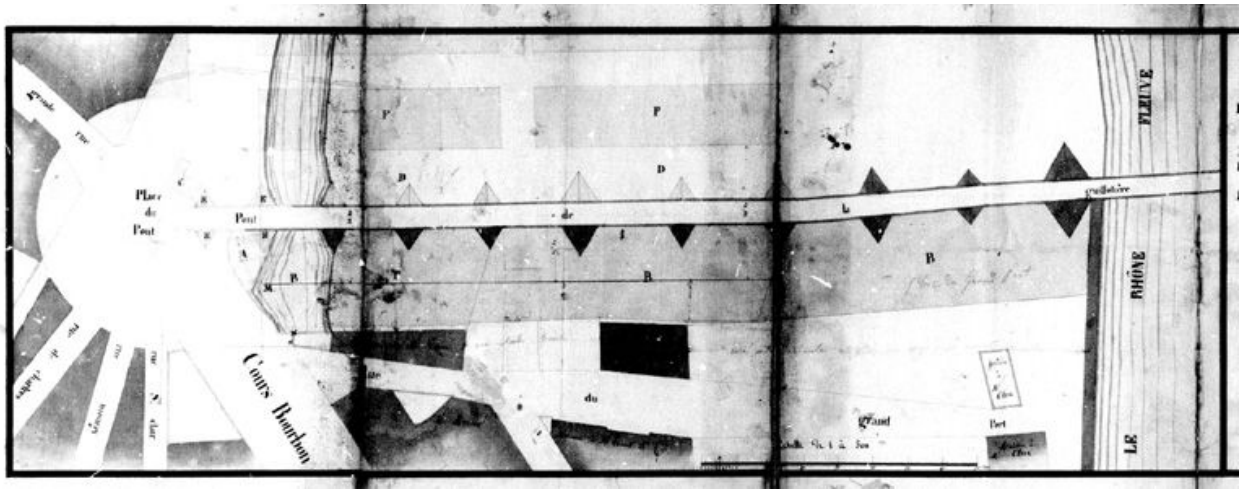

[Plan de la place et du pont de la Guillotière jusqu'au Rhône] / Sève, 3 avril 1833 (AC Lyon. 3 S 69)

Référence du document reproduit :

- **[Plan de la place et du pont de la Guillotière jusqu'au Rhône] / Sève, 3 avril 1833. Encre, lavis.**
  [Plan de la place et du pont de la Guillotière jusqu'au Rhône] / Sève, 3 avril 1833. Encre, lavis. 88,5 x 25,6 cm. 1 : 500 (AC Lyon. 0003 S 00069)

IVR82_20056902116NUC
Auteur du document reproduit : Sève
© Archives municipales de Lyon
reproduction soumise à autorisation du titulaire des droits d'exploitation

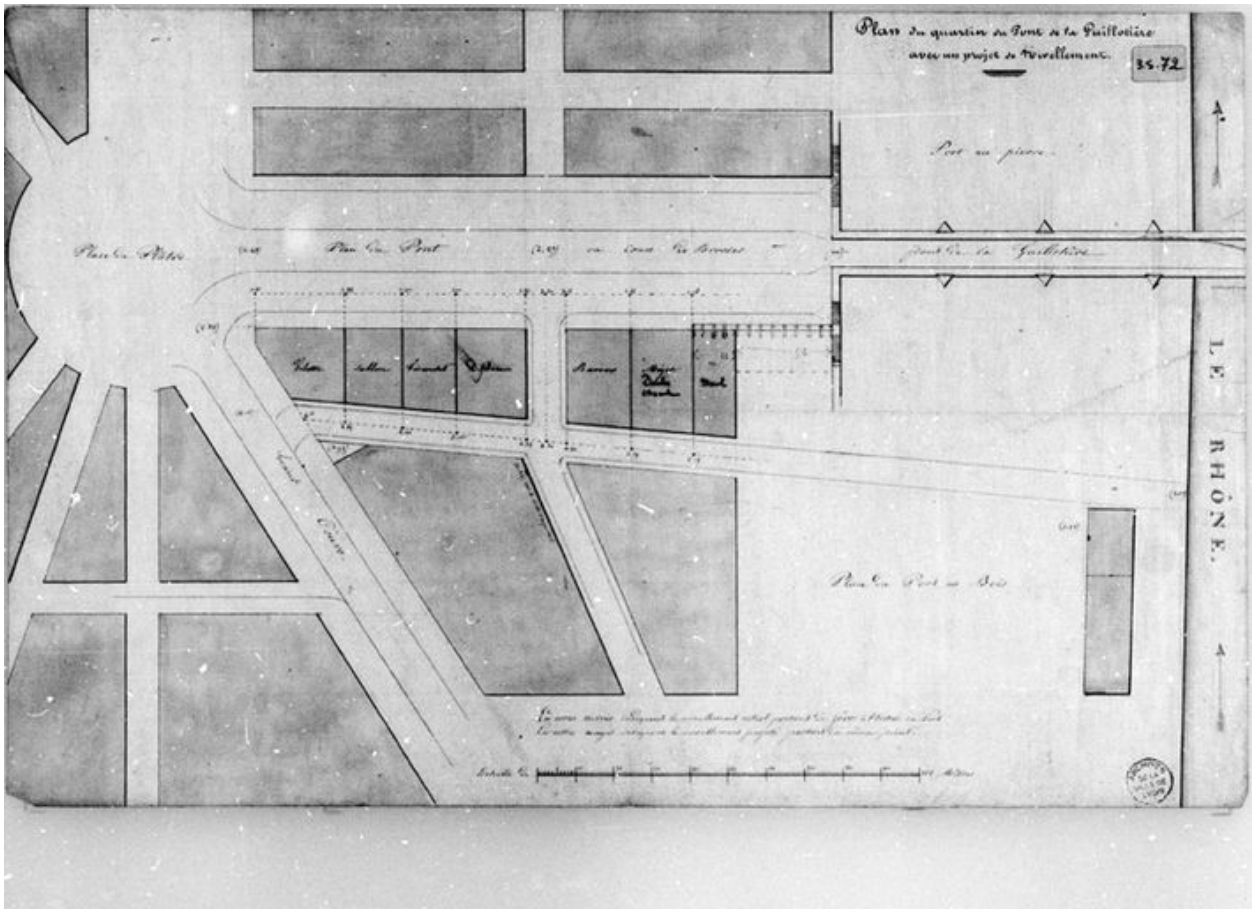

Plan du quartier du pont de la Guillotière avec un projet de nivellement [de la place au Rhône], [1842] (AC Lyon. 3 S 72)

Référence du document reproduit :

- **Plan du quartier du pont de la Guillotière avec un projet de nivellement [de la place au Rhône] /**
  Plan du quartier du pont de la Guillotière avec un projet de nivellement [de la place au Rhône] / S.n., [1842]. Encre, lavis. 43 x 27,7 cm. 1 : 700 (AC Lyon. 0003 S 00072)

- **Plan du quartier du pont de la Guillotière avec un projet de nivellement [de la place au Rhône] /**
  Plan du quartier du pont de la Guillotière avec un projet de nivellement [de la place au Rhône] / S.n., [1842]. Encre, lavis. 43 x 27,7 cm. 1 : 700 (AC Lyon. 0003 S 00072)

IVR82_20056902119NUCB
© Archives municipales de Lyon
reproduction soumise à autorisation du titulaire des droits d'exploitation



[Pont de la Guillotière et cours de Brosse, vue du port au bois], [vers 1842] (AC Lyon. 3 S 73)

Référence du document reproduit :

- **[Pont de la Guillotière et cours de Brosse, vue du port au bois] / S.n., [vers 1842]. Dessin,**
  [Pont de la Guillotière et cours de Brosse, vue du port au bois] / S.n., [vers 1842]. Dessin, encre. 24,6 x 16,3 cm (AC Lyon. 0003 S 00073)

- **[Pont de la Guillotière et cours de Brosse, vue du port au bois] / S.n., [vers 1842]. Dessin,**
  [Pont de la Guillotière et cours de Brosse, vue du port au bois] / S.n., [vers 1842]. Dessin, encre. 24,6 x 16,3 cm (AC Lyon. 0003 S 00073)

IVR82_20056902118NUC
© Archives municipales de Lyon
reproduction soumise à autorisation du titulaire des droits d'exploitation

Plan des immeubles à exproprier pour le percement du cours des Brosses (AC Lyon. 0321WP 043)

IVR82_20106903616NUCA
Auteur de l'illustration : V. Trippier
© Région Rhône-Alpes, Inventaire général du patrimoine culturel ; © Ville de Lyon
reproduction soumise à autorisation du titulaire des droits d'exploitation

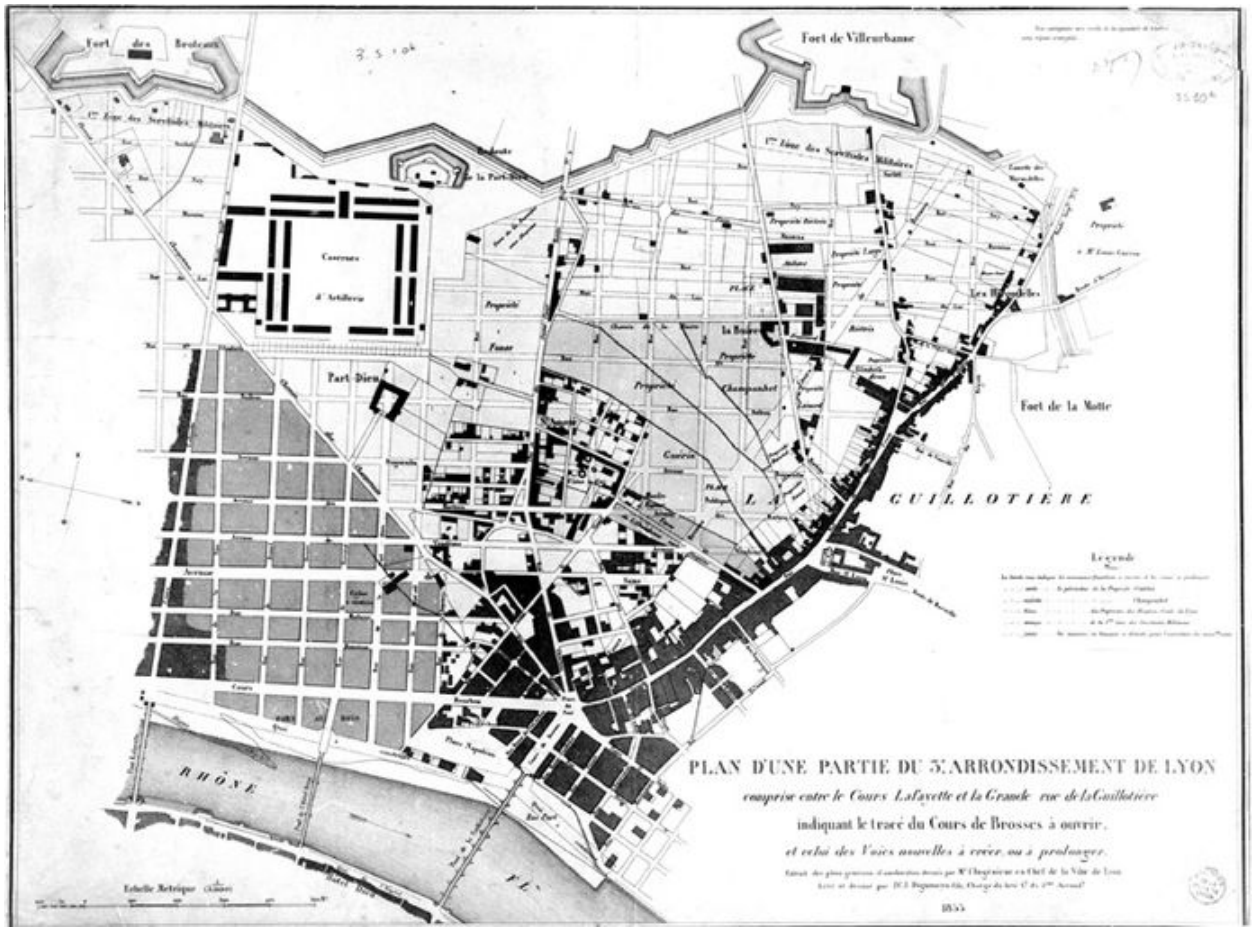

Plan d'une partie du 3ème arrondissement de Lyon ... indiquant le tracé du cours de Brosses à ouvrir et celui des voies nouvelles à créer, ou à prolonger / J.-C.-J. Dignoscyo, 1855 (AC Lyon. 3 S 10 b)

IVR82_20056902111NUC
Auteur du document reproduit : J.-C.-J. Dignoscyo
© Archives municipales de Lyon
reproduction soumise à autorisation du titulaire des droits d'exploitation

Plan d'une partie du 3ème arrondissement de Lyon ... indiquant le tracé du cours de Brosses à ouvrir et celui des voies nouvelles à créer, ou à prolonger / J.-C.-J. Dignoscyo, 1855. Détail (AC Lyon. 3 S 10 b)

IVR82_20056902112NUC
Auteur du document reproduit : J.-C.-J. Dignoscyo
© Archives municipales de Lyon
reproduction soumise à autorisation du titulaire des droits d'exploitation

La place depuis le nord, vers 1900. Tirage (BM Lyon. Album Sylvestre SA 4/17)

Référence du document reproduit :

- **Place Gabriel-Péri au début du siècle / Charles Popineau, photogr., vers 1900. Tirage. 16 x 23 cm**
  Place Gabriel-Péri au début du siècle / Charles Popineau, photogr., vers 1900. Tirage. 16 x 23 cm (BM Lyon. Albums Sylvestre SA 4 / 17)

IVR82_20046904761NUC
Auteur de l'illustration (reproduction) : SIRPAB
Auteur du document reproduit : Charles Popineau
Date de prise de vue : [1900]
© Bibliothèque municipale de Lyon
reproduction soumise à autorisation du titulaire des droits d'exploitation

La place du pont à la fin du 19e siècle

IVR84_20166901616NUCAB
Auteur de l'illustration (reproduction) : Catherine Guégan
© Archives privées
reproduction soumise à autorisation du titulaire des droits d'exploitation

La place du Pont et le cours Gambetta vers 1910 (AC Lyon, 4 FI 80)

Référence du document reproduit :

- **301. Lyon. Place du Pont et cours Gambetta / Edit. Grand Bazar Lyon. ca 1910. impr. photoméc. (carte postale) (AC Lyon, 4 FI 80)**
  301. Lyon. Place du Pont et cours Gambetta / Edit. Grand Bazar Lyon. ca 1910. impr. photoméc. (carte postale) (AC Lyon, 4 FI 80)
  AC Lyon : 4 FI 80

IVR84_20166901804NUCB
Auteur de l'illustration (reproduction) : Catherine Guégan
Auteur du document reproduit : Edit. Grand Bazar Lyon
© Archives municipales de Lyon
reproduction soumise à autorisation du titulaire des droits d'exploitation

La place vers le sud depuis le toit de l'immeuble le CLIP

IVR82_20056900646NUCA
Auteur de l'illustration : Eric Dessert
© Région Rhône-Alpes, Inventaire général du patrimoine culturel ; © Ville de Lyon
reproduction soumise à autorisation du titulaire des droits d'exploitation

La place depuis le nord, vers la rue de Marseille et la station de métro

IVR82_20056900642NUCA
Auteur de l'illustration : Eric Dessert
© Région Rhône-Alpes, Inventaire général du patrimoine culturel ; © Ville de Lyon
reproduction soumise à autorisation du titulaire des droits d'exploitation

La place depuis le nord

IVR82_20056900641NUCA
Auteur de l'illustration : Eric Dessert
© Région Rhône-Alpes, Inventaire général du patrimoine culturel ; © Ville de Lyon
reproduction soumise à autorisation du titulaire des droits d'exploitation

Le CLIP, place Gabriel-Péri. Vue depuis le sud-ouest

IVR82_20056900613NUCA
Auteur de l'illustration : Eric Dessert
© Région Rhône-Alpes, Inventaire général du patrimoine culturel ; © Ville de Lyon
reproduction soumise à autorisation du titulaire des droits d'exploitation

Le CLIP, place Gabriel-Péri. Vue depuis le sud, la percée vers l'intérieur de l'îlot

IVR82_20056900614NUCA
Auteur de l'illustration : Eric Dessert
© Région Rhône-Alpes, Inventaire général du patrimoine culturel ; © Ville de Lyon
reproduction soumise à autorisation du titulaire des droits d'exploitation

Vue de la place vers le sud depuis le toit de l'immeuble le CLIP

IVR82_20056900649NUCA
Auteur de l'illustration : Eric Dessert
© Région Rhône-Alpes, Inventaire général du patrimoine culturel ; © Ville de Lyon
reproduction soumise à autorisation du titulaire des droits d'exploitation

La place depuis l'est vesr le cours de la Liberté

IVR82_20056900643NUCA
Auteur de l'illustration : Eric Dessert
© Région Rhône-Alpes, Inventaire général du patrimoine culturel ; © Ville de Lyon
reproduction soumise à autorisation du titulaire des droits d'exploitation

Vue du passage entre le cours Gambetta et la Grande rue de la Guillotière depuis le nord-est (cours Gambetta)

IVR82_20056900659NUCA
Auteur de l'illustration : Eric Dessert
© Région Rhône-Alpes, Inventaire général du patrimoine culturel ; © Ville de Lyon
reproduction soumise à autorisation du titulaire des droits d'exploitation

Passage entre le cours Gambetta et la Grande rue de la Guillotière, vue depuis le Grande rue au sud

IVR82_20056900660NUCA
Auteur de l'illustration : Eric Dessert
© Région Rhône-Alpes, Inventaire général du patrimoine culturel ; © Ville de Lyon
reproduction soumise à autorisation du titulaire des droits d'exploitation

La place depuis le cours de la Liberté au nord

IVR82_20056900651NUCA
Auteur de l'illustration : Eric Dessert
© Région Rhône-Alpes, Inventaire général du patrimoine culturel ; © Ville de Lyon
reproduction soumise à autorisation du titulaire des droits d'exploitation

Vue générale depuis le cours Gambetta, au sud-ouest

IVR82_20056900574NUC
Auteur de l'illustration : Eric Dessert
© Région Rhône-Alpes, Inventaire général du patrimoine culturel ; © Ville de Lyon
reproduction soumise à autorisation du titulaire des droits d'exploitation

Vue d'ensemble vers le nord et le cours de la Liberté

IVR82_20056900617NUCA
Auteur de l'illustration : Eric Dessert
© Région Rhône-Alpes, Inventaire général du patrimoine culturel ; © Ville de Lyon
reproduction soumise à autorisation du titulaire des droits d'exploitation

Vue d'ensemble vers le nord et le cours de la Liberté

IVR82_20056900618NUCA
Auteur de l'illustration : Eric Dessert
© Région Rhône-Alpes, Inventaire général du patrimoine culturel ; © Ville de Lyon
reproduction soumise à autorisation du titulaire des droits d'exploitation

La place depuis le sud-ouest

IVR82_20056900623NUCA
Auteur de l'illustration : Eric Dessert
© Région Rhône-Alpes, Inventaire général du patrimoine culturel ; © Ville de Lyon
reproduction soumise à autorisation du titulaire des droits d'exploitation

Vue d'ensemble vers le nord et l'immeuble du CLIP

IVR82_20056900619NUCA
Auteur de l'illustration : Eric Dessert
© Région Rhône-Alpes, Inventaire général du patrimoine culturel ; © Ville de Lyon
reproduction soumise à autorisation du titulaire des droits d'exploitation

Vue d'ensemble depuis le sud-ouest

IVR82_20056900588NUCA
Auteur de l'illustration : Eric Dessert
© Région Rhône-Alpes, Inventaire général du patrimoine culturel ; © Ville de Lyon
reproduction soumise à autorisation du titulaire des droits d'exploitation

Vue d'ensemble, carrefour de la place et du cours Gambetta, côté sud

IVR82_20056900571NUCA
Auteur de l'illustration : Eric Dessert
© Région Rhône-Alpes, Inventaire général du patrimoine culturel ; © Ville de Lyon
reproduction soumise à autorisation du titulaire des droits d'exploitation

Vue générale depuis le sud et entrée de la station de métro

IVR82_20026902836NUCA
Auteur de l'illustration : Maryannick Chalabi
Date de prise de vue : 2001
© Région Rhône-Alpes, Inventaire général du patrimoine culturel ; © Ville de Lyon
reproduction soumise à autorisation du titulaire des droits d'exploitation

Vue d'ensemble depuis le sud, entrée de la station de métro et immeuble le Clip au fond

IVR82_20056900580NUC
Auteur de l'illustration : Eric Dessert
© Région Rhône-Alpes, Inventaire général du patrimoine culturel ; © Ville de Lyon
reproduction soumise à autorisation du titulaire des droits d'exploitation

Vue d'ensemble de la place et de la station de tramway, depuis la rue de Marseille au sud

IVR82_20056900582NUCA
Auteur de l'illustration : Eric Dessert
© Région Rhône-Alpes, Inventaire général du patrimoine culturel ; © Ville de Lyon
reproduction soumise à autorisation du titulaire des droits d'exploitation

Vue d'ensemble de la place et de la station de tramway, depuis la rue de Marseille au sud

IVR82_20056900583NUCA
Auteur de l'illustration : Eric Dessert
© Région Rhône-Alpes, Inventaire général du patrimoine culturel ; © Ville de Lyon
reproduction soumise à autorisation du titulaire des droits d'exploitation

Vue d'esnemble de la place et de la station de tramway, depuis la rue de Marseille au sud

IVR82_20056900584NUCA
Auteur de l'illustration : Eric Dessert
© Région Rhône-Alpes, Inventaire général du patrimoine culturel ; © Ville de Lyon
reproduction soumise à autorisation du titulaire des droits d'exploitation

Station de métro Guillotière

IVR82_20026902837NUCA
Auteur de l'illustration : Maryannick Chalabi
Date de prise de vue : 2001
© Région Rhône-Alpes, Inventaire général du patrimoine culturel ; © Ville de Lyon
reproduction soumise à autorisation du titulaire des droits d'exploitation

Vue d'ensemble de la place vers la rue de Marseille au sud, et de la station de tramway

IVR82_20056900578NUC
Auteur de l'illustration : Eric Dessert
© Région Rhône-Alpes, Inventaire général du patrimoine culturel ; © Ville de Lyon
reproduction soumise à autorisation du titulaire des droits d'exploitation

Vue d'ensemble vers la Grande rue de la Guillotière au sud-est

IVR82_20056900591NUC
Auteur de l'illustration : Eric Dessert
© Région Rhône-Alpes, Inventaire général du patrimoine culturel ; © Ville de Lyon
reproduction soumise à autorisation du titulaire des droits d'exploitation

Vue du passage entre le cours Gambetta et la Grande rue de la Guillotière depuis le nord-ouest

IVR82_20056900620NUC
Auteur de l'illustration : Eric Dessert
© Région Rhône-Alpes, Inventaire général du patrimoine culturel ; © Ville de Lyon
reproduction soumise à autorisation du titulaire des droits d'exploitation

Vue d'ensemble depuis le sud-est et des stations de métro et de tramway

IVR82_20056900581NUC
Auteur de l'illustration : Eric Dessert
© Région Rhône-Alpes, Inventaire général du patrimoine culturel ; © Ville de Lyon
reproduction soumise à autorisation du titulaire des droits d'exploitation

Le côté nord-est de la place et la station de métro

IVR82_20056900590NUCA
Auteur de l'illustration : Eric Dessert
© Région Rhône-Alpes, Inventaire général du patrimoine culturel ; © Ville de Lyon
reproduction soumise à autorisation du titulaire des droits d'exploitation

Vue d'ensemble de la place depuis l'ouest

IVR82_20056900615NUC
Auteur de l'illustration : Eric Dessert
© Région Rhône-Alpes, Inventaire général du patrimoine culturel ; © Ville de Lyon
reproduction soumise à autorisation du titulaire des droits d'exploitation

Vue d'ensemble vers le cours Gambetta à l'ouest

IVR82_20056900616NUCA
Auteur de l'illustration : Eric Dessert
© Région Rhône-Alpes, Inventaire général du patrimoine culturel ; © Ville de Lyon
reproduction soumise à autorisation du titulaire des droits d'exploitation

Vue d'ensemble de la place depuis le nord-est

IVR82_20056900577NUCA
Auteur de l'illustration : Eric Dessert
© Région Rhône-Alpes, Inventaire général du patrimoine culturel ; © Ville de Lyon
reproduction soumise à autorisation du titulaire des droits d'exploitation

Vue de la place et de la station de tramway depuis l'ouest

IVR82_20056900586NUC
Auteur de l'illustration : Eric Dessert
© Région Rhône-Alpes, Inventaire général du patrimoine culturel ; © Ville de Lyon
reproduction soumise à autorisation du titulaire des droits d'exploitation

Vue de la place et de la station de tramway depuis l'ouest

IVR82_20056900585NUC
Auteur de l'illustration : Eric Dessert
© Région Rhône-Alpes, Inventaire général du patrimoine culturel ; © Ville de Lyon
reproduction soumise à autorisation du titulaire des droits d'exploitation

Croisement du cours Gambetta avec la place G. Péri

IVR82_20026902838NUCA
Auteur de l'illustration : Maryannick Chalabi
Date de prise de vue : 2001
© Région Rhône-Alpes, Inventaire général du patrimoine culturel ; © Ville de Lyon
reproduction soumise à autorisation du titulaire des droits d'exploitation

Vue d'ensemble de la place et de la station de métro depuis le nord-ouest

IVR82_20056900587NUCA
Auteur de l'illustration : Eric Dessert
© Région Rhône-Alpes, Inventaire général du patrimoine culturel ; © Ville de Lyon
reproduction soumise à autorisation du titulaire des droits d'exploitation

Vue d'ensemble depuis le nord-ouest ; départ du cours Gambetta

IVR82_20056900579NUCA
Auteur de l'illustration : Eric Dessert
© Région Rhône-Alpes, Inventaire général du patrimoine culturel ; © Ville de Lyon
reproduction soumise à autorisation du titulaire des droits d'exploitation