



Rhône-Alpes, Savoie  
Fréterive  
Pré du moulin Chef-lieu

## **Martinet Dubettier puis Catella actuellement sans affectation**

### **Références du dossier**

Numéro de dossier : IA73003439

Date de l'enquête initiale : 2014

Date(s) de rédaction : 2014

Cadre de l'étude : enquête thématique départementale Patrimoine hydraulique des Pays de Savoie

Degré d'étude : recensé

### **Désignation**

Dénomination : martinet

### **Compléments de localisation**

Milieu d'implantation : bâti lâche

Réseau hydrographique : Canal des usines ; bassin-versant Isère inférieure-Val Gelon

Références cadastrales : 2014, ZE, 87

### **Historique**

Un martinet apparaît sur le cadastre napoléonien de 1809 (section D, feuille unique, parcelle 605) au nom de Joseph Marie Dubettier. Un courrier adressé au préfet le 17 décembre 1810 laisse entendre que le martinet a été construit peu de temps avant (FR.AD073, L584). Le martinet est tenu en acensement par un forgeron qui fabrique des outils pour l'agriculture (FR.AD073, 1FS712, 1815-1860).

Le 11 août 1820, Jean Joseph Dubettier passe un accord avec les habitants pour l'utilisation de l'eau traversant le village (FR.AD073, 193E dépôt 254). Une partie est accordée pour faire mouvoir les artifices de M.Dubettier et l'autre partie est destinée à alimenter les hameaux de la Tronche, du Milieu et du Carroz. Un plan de 1865, nous apprend que le site appartient à Jean Catella (FR.AD073, 81S44). Le martinet Catella est mentionné dans le tableau sur l'utilisation agricole et industrielle des cours d'eau réalisé par les Ponts et chaussées en 1889. Le martinet apparaît sur le premier cadastre français de 1891 (Section D, feuille 3, parcelle 462) au nom de Jean Catella. Le site avait une activité de taillanderie : production d'outils agricoles (haches, faux, etc.). A partir de 1911, Bernard Catella et le propriétaire aval (IA73003440), sont en conflit avec la commune de Fréterive qui a capté la source de Rafoux afin d'alimenter un hameau. Ce captage prive les usiniers d'une partie de leur force motrice car la source du Rafoux alimente le canal des usines. Le rapport d'expert conclut que la commune doit verser une indemnité aux deux propriétaires pour ce préjudice. A cette époque, le site est équipé de deux roues motrices et dispose d'une chute de 10 mètres (FR.AD073, 193E dépôt 228). La forge Catella cesse son activité dans les années 1980-1990.

Période(s) principale(s) : 1er quart 19e siècle ( )

Dates : 1809 (daté par source)

### **Description**

Le site est implanté en rive droite du canal des usines (une dérivation du ruisseau de Rafoux complétée par le ruisseau de Montplan) en aval du moulin et battoir Roger (IA73003438) et en amont du moulin Lemoine (IA73003440). L'étude du cadastre montre que la configuration du site a dû être remaniée au cours du XXe siècle. Actuellement, le site comporte deux bâtiments. De plan rectangulaire, ils sont construits en pierre et en ciment et couverts par des toits en tuile mécanique.

## Éléments descriptifs

Matériau(x) du gros-oeuvre, mise en oeuvre et revêtement : pierre ; ciment

Matériau(x) de couverture : tuile mécanique

Plan : plan rectangulaire régulier

Couvrements :

Type(s) de couverture : toit à longs pans

Énergies : énergie hydraulique

## Typologies et état de conservation

État de conservation : remanié

## Statut, intérêt et protection

La commune de Fréterive se trouve dans le PNR des Bauges.

Le site faisait partie d'une succession d'artifices hydrauliques installés le long du canal des usines. La forge Catella était renommée dans le secteur.

Statut de la propriété : propriété privée

## Références documentaires

### Documents d'archive

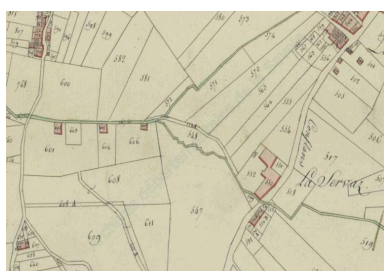
- **FR.AD073, L584, 1792-1815.**  
FR.AD073, L584, Fonds des administrations lors de la Révolution et l'Empire, Industrie, Métallurgie, usines, forges et martinets divers, 1792-1815.  
AD Savoie : L584
- **FR.AD073, L1008, 1809.**  
FR.AD073, L1008, Cadastre napoléonien, Fréterive, section D, feuille unique, 1809.  
AD Savoie : L1008
- **FR.AD073, 1FS712, 1815-1860.**  
FR.AD073, 1FS712, Fonds de l'intendance générale de Chambéry, Industrie et commerce, Métallurgie, usines et affaires diverses, 1815-1860.  
AD Savoie : 1FS712
- **FR.AD073, 193E dépôt 254, 1820-1876.**  
FR.AD073, 193E dépôt 254, Archives communales, Fréterive, Actes de procédure pour Jean Joseph Dubettier contre les habitants des hameaux de la Tronche, du Milieu, du Carroz, pour l'entretien des canaux d'arrivée d'eau, 1820-1876.  
AD Savoie : 193E dépôt 254
- **FR.AD073, 81S44, Fréterive, 1861-1952.**  
FR.AD073, 81S44, Ponts et chaussées, service hydraulique, Fréterive, Affaires diverses, 1861-1952.  
AD Savoie : 81S44
- **FR.AD073, 35SPC7, 1876-1909.**  
FR.AD073, 35SPC7, Ponts et chaussées, service hydraulique, Comptabilité, statistiques et affaires diverses (classement par année), 1876-1909.  
AD Savoie : 35SPC7
- **FR.AD073, 3P 7134, 1891.**  
FR.AD073, 3P 7134, Premier cadastre français, Fréterive, Section D, feuille 3, 1891.  
AD Savoie : 3P 7134

- **FR.AD073, 193E dépôt 228, 1911.**  
FR.AD073, 193E dépôt 228, Archives communales, Fréterive, 1911.  
AD Savoie : 193E dépôt 228
- **FR.AD073, 3P 7135, 1935/1988.**  
FR.AD073, 3P 7135, mise à jour en 1988 du cadastre rénové, Fréterive, Section D, feuille 3, 1935/1988.  
AD Savoie : 3P 7135

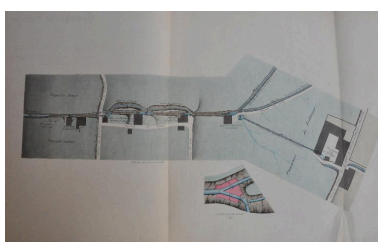
## Bibliographie

- **H.Barthélémy, Anciens moulins en Combe de Savoie, 2014.**  
BARTHELEMY, Henry. **Anciens moulins en Combe de Savoie et bas Val d'Arly. Cahiers du Vieux Conflans**, n°175. Albertville : Société des Amis du Vieux Conflans, 2014.  
CDP Savoie

## Illustrations



Cadastral napoléonien, Fréterive,  
1809 Section D, feuille  
unique (FR.AD073, L1008).  
Autr. Clara Bérelle  
IVR82\_20147302811NUCA



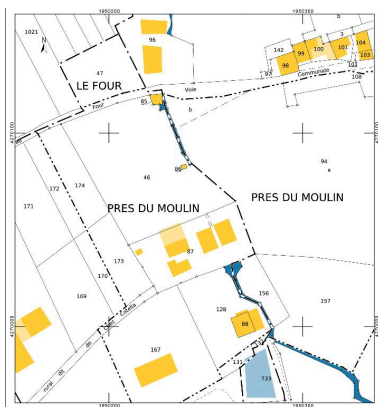
Plan des artifices de la commune,  
1865 (FR.AD073, 81S44).  
Autr. Clara Bérelle  
IVR82\_20147302804NUCA



Premier cadastre français,  
Fréterive, 1891, Section D,  
feuille 3 (FR.AD073, 3P 7134).  
Autr. Clara Bérelle  
IVR82\_20147302812NUCA



Cadastral rénové, Fréterive,  
1935/1988, Section D, feuille  
3 (FR.AD073, 3P 7135).  
Autr. Clara Bérelle  
IVR82\_20147302813NUCA



Cadastral actuel, 2014.  
Autr. Clara Bérelle  
IVR82\_20147302814NUCA



Vue du site. Façade sud.  
Phot. Clara Bérelle  
IVR82\_20147302815NUCA



Détail d'une lame de hache  
estampillée par la forge  
Catella (collection privée).

Phot. Clara Bérelle  
IVR82\_20147302816NUCA

## Dossiers liés

### Dossiers de synthèse :

Patrimoine hydraulique de la Savoie : présentation de l'étude départementale (IA00141274) Rhône-Alpes, Savoie, Savoie

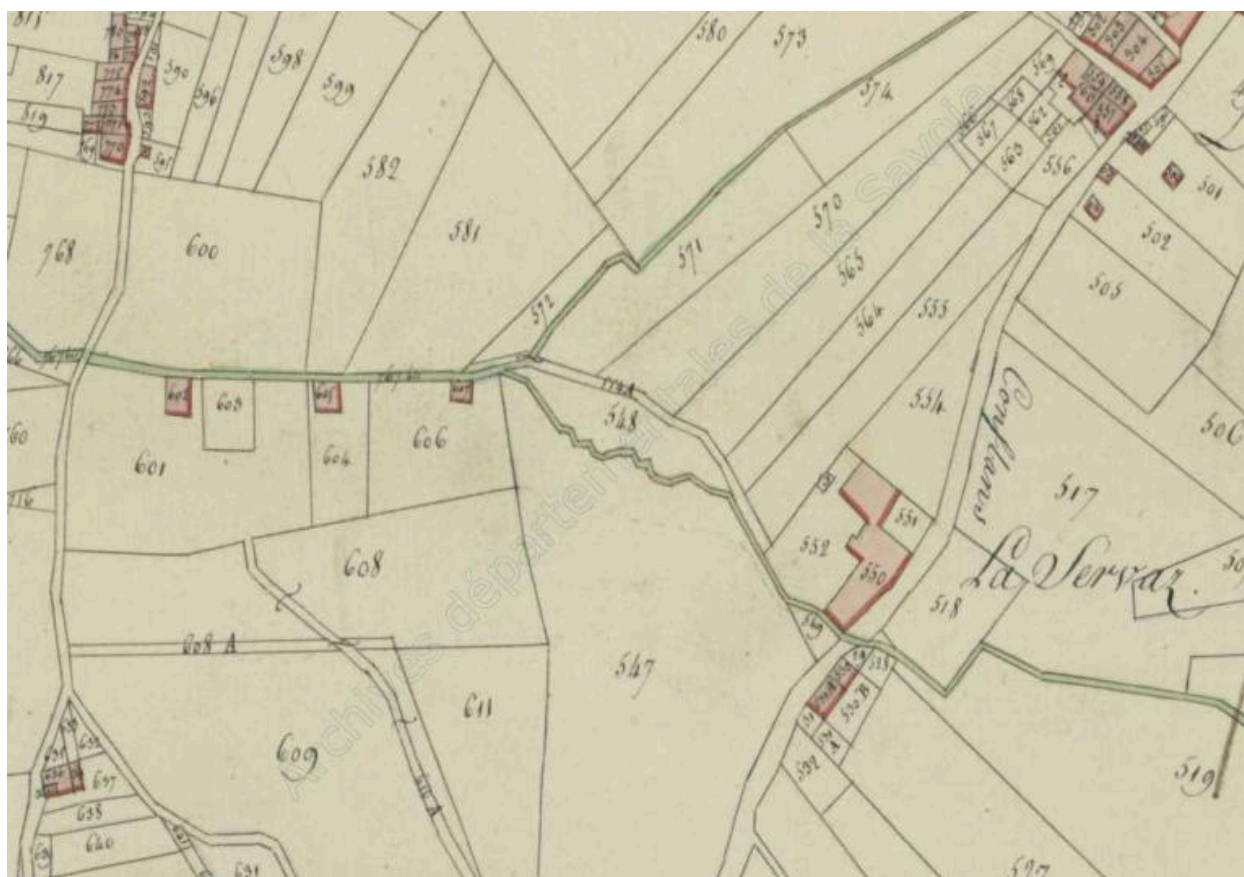
### Oeuvre(s) contenue(s) :

### Oeuvre(s) en rapport :

Paysage du bassin-versant de l'Isère inférieure et du Val Gelon (IA73003401) Aiton, Albertville, Allondaz, Arbin, Arvillard, Betton-Bettonet, Bonvillard, Bourget-en-Huile, Bourgneuf, Chamousset, Chamoux-sur-Gelon, Champ-Laurent, Châteauneuf, Chignin, Cléry, Coise-Saint-Jean-Pied-Gauthier, Cruet, Détrier, Étable, Francin, Fréterive, Frontenex, Gilly-sur-Isère, Grésy-sur-Isère, Grignon, Hauteville, La Chapelle-Blanche, La Chavanne, La Croix-de-la-Rochette, La Rochette, La Table, La Trinité, Laissaud, Le Pontet, Le Verneil, Les Marches, Les Mollettes, Mercury, Montaille, Montendry, Monthion, Montmélian, Myans, Notre-Dame-des-Millières, Pallud, Planaise, Plancherine, Presle, Rotherens, Sainte-Hélène-du-Lac, Sainte-Hélène-sur-Isère, Saint-Jean-de-la-Porte, Saint-Jeoire-Prieuré, Saint-Pierre-d'Albigny, Saint-Pierre-de-Soucy, Saint-Vital, Tournon, Verrens-Arvey, Villard-d'Héry, Villard-Léger, Villard-Sallet, Villaroux.

Auteur(s) du dossier : Clara Bérelle

Copyright(s) : © Région Rhône-Alpes, Inventaire général du patrimoine culturel ; © Assemblée des Pays de Savoie



Cadastre napoléonien, Fréterive, 1809 Section D, feuille unique (FR.AD073, L1008).

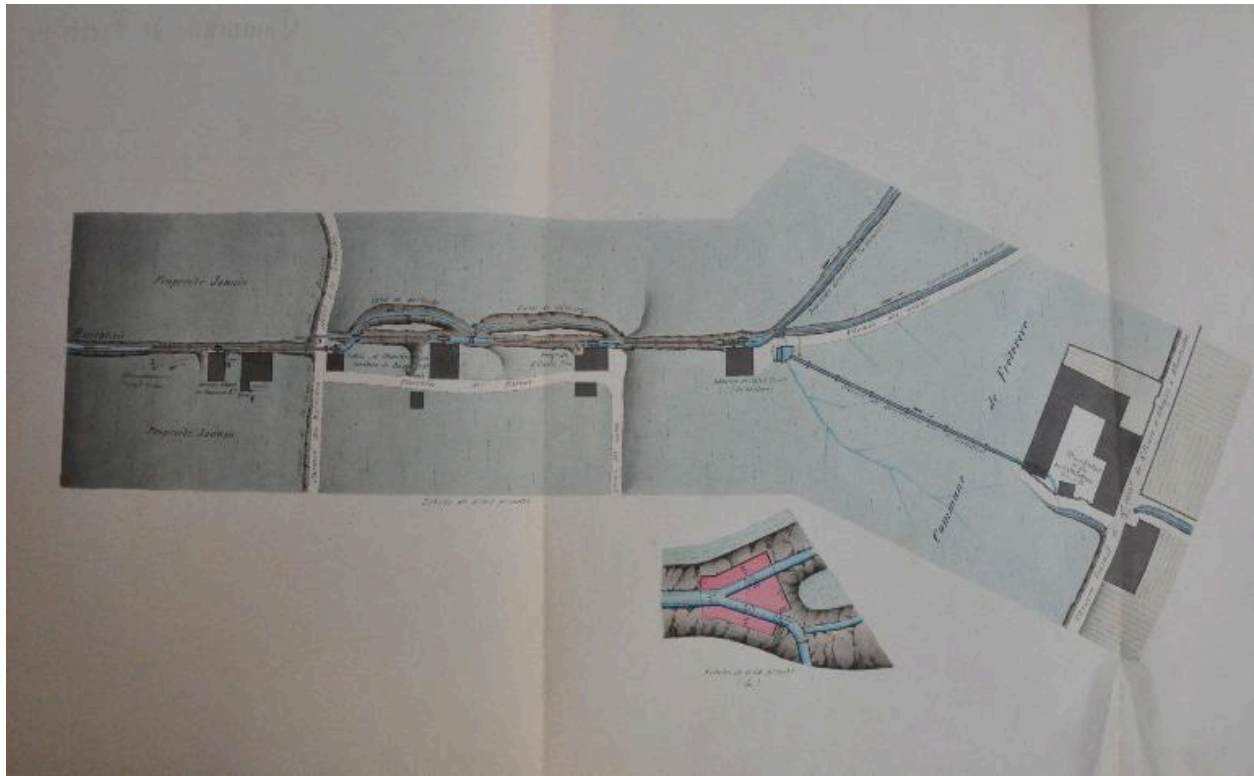
IVR82\_20147302811NUCA

Auteur du document reproduit : Clara Bérelle

© Région Rhône-Alpes, Inventaire général du patrimoine culturel ; © Assemblée des Pays de Savoie ; © Archives départementales de la Savoie

reproduction soumise à autorisation du titulaire des droits d'exploitation





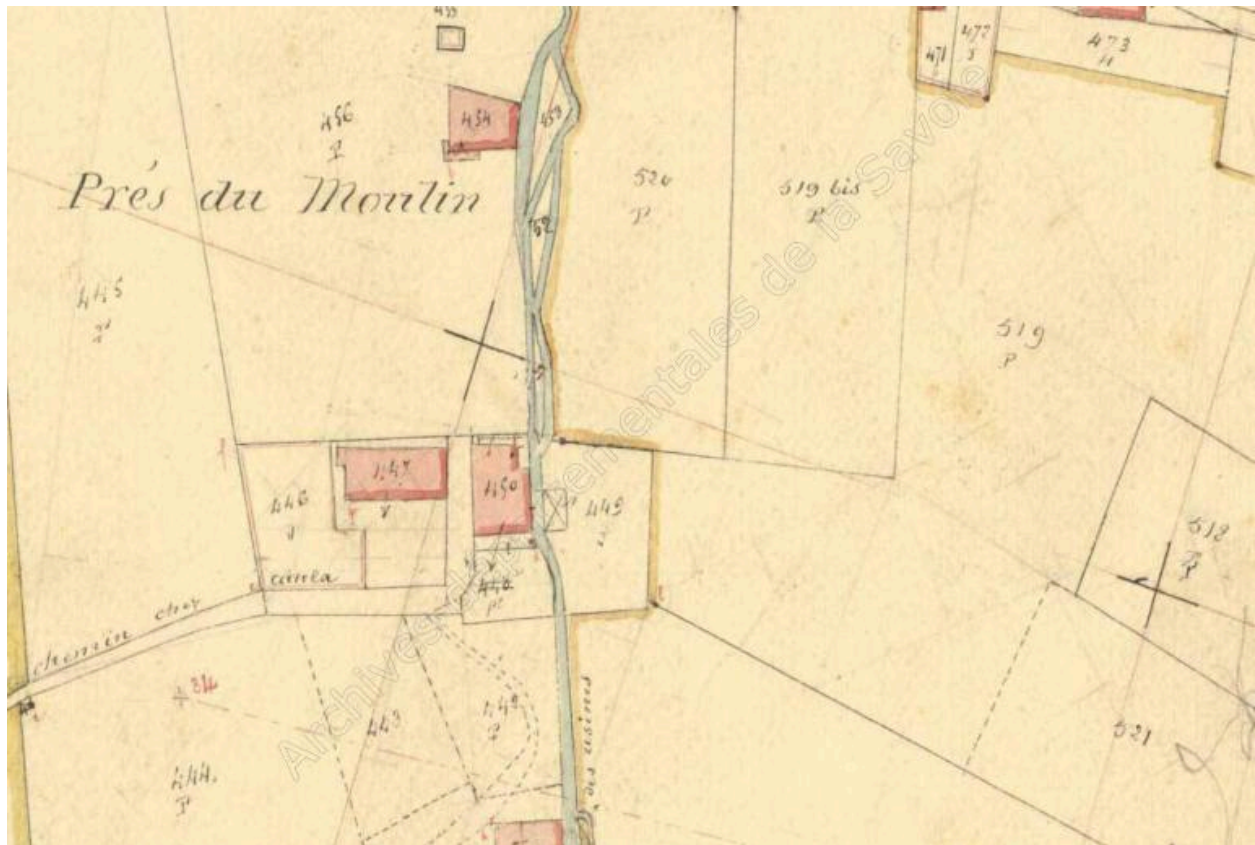
Plan des artifices de la commune, 1865 (FR.AD073, 81S44).

IVR82\_20147302804NUCA

Auteur du document reproduit : Clara Bérelle

© Région Rhône-Alpes, Inventaire général du patrimoine culturel ; © Assemblée des Pays de Savoie ; © Archives départementales de la Savoie

reproduction soumise à autorisation du titulaire des droits d'exploitation



Premier cadastre français, Fréterive, 1891, Section D, feuille 3 (FR.AD073, 3P 7134).

IVR82\_20147302812NUCA

Auteur du document reproduit : Clara Bérelle

© Région Rhône-Alpes, Inventaire général du patrimoine culturel ; © Assemblée des Pays de Savoie ; © Archives départementales de la Savoie

reproduction soumise à autorisation du titulaire des droits d'exploitation



Cadastre rénové, Fréterive, 1935/1988, Section D, feuille 3 (FR.AD073, 3P 7135).

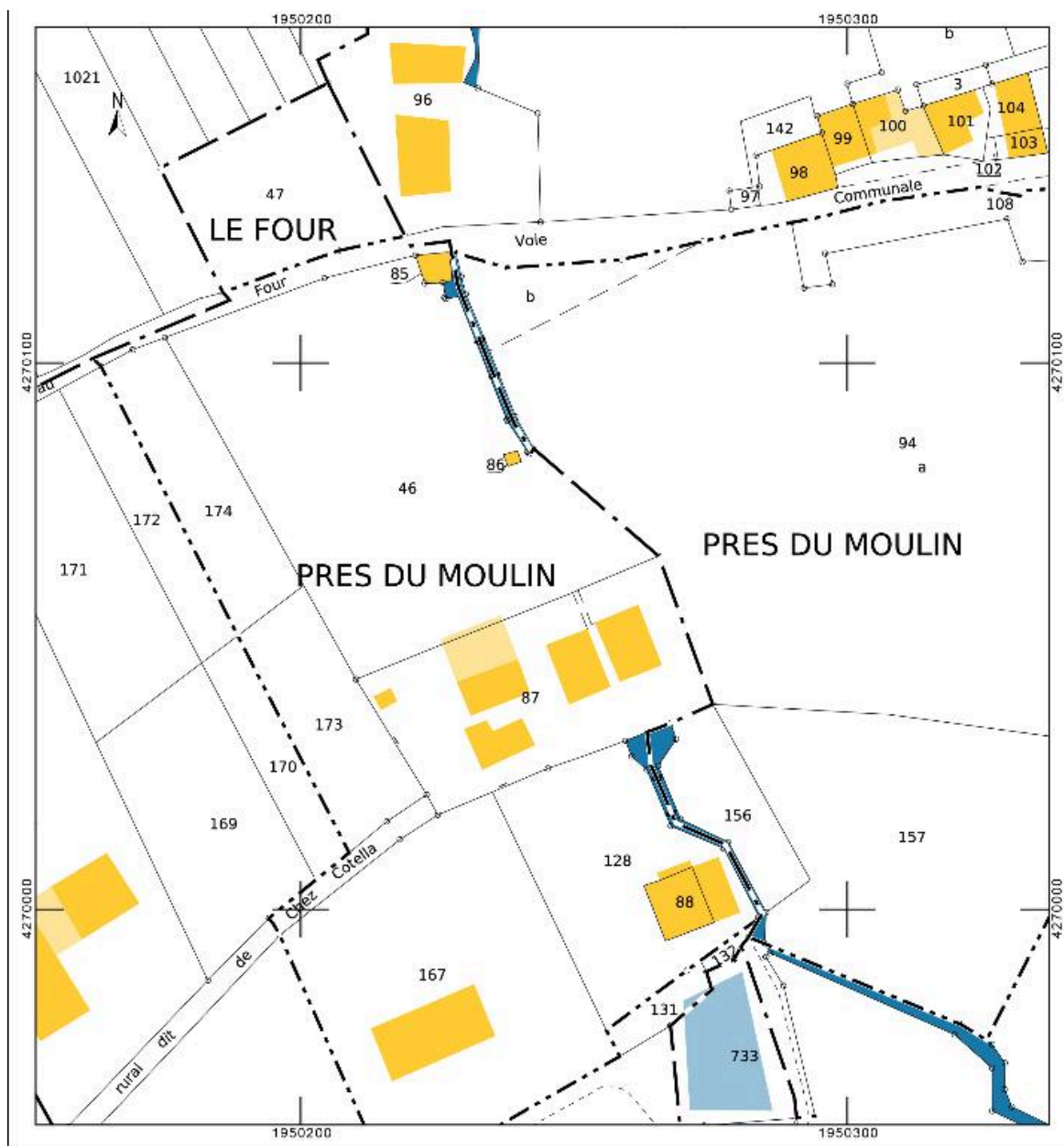
IVR82\_20147302813NUCA

Auteur du document reproduit : Clara Bérelle

© Région Rhône-Alpes, Inventaire général du patrimoine culturel ; © Assemblée des Pays de Savoie ; © Archives départementales de la Savoie

reproduction soumise à autorisation du titulaire des droits d'exploitation





Cadastre actuel, 2014.

IVR82\_20147302814NUCA

Auteur du document reproduit : Clara Bérelle

© Ministère des finances, CIDF, Service du cadastre

reproduction soumise à autorisation du titulaire des droits d'exploitation



Vue du site. Façade sud.

IVR82\_20147302815NUCA

Auteur de l'illustration : Clara Bérelle

© Région Rhône-Alpes, Inventaire général du patrimoine culturel ; © Assemblée des Pays de Savoie  
reproduction soumise à autorisation du titulaire des droits d'exploitation



Détail d'une lame de hache estampillée par la forge Catella (collection privée).

IVR82\_20147302816NUCA

Auteur de l'illustration : Clara Bérelle

© Région Rhône-Alpes, Inventaire général du patrimoine culturel ; © Assemblée des Pays de Savoie  
reproduction soumise à autorisation du titulaire des droits d'exploitation