



Rhône-Alpes, Savoie
La Léchère
Petit-Coeur, La Cudraz Les Perettes

Moulins des Perettes actuellement vestiges

Références du dossier

Numéro de dossier : IA73003670

Date de l'enquête initiale : 2015

Date(s) de rédaction : 2016

Cadre de l'étude : enquête thématique départementale Patrimoine hydraulique des Pays de Savoie

Degré d'étude : recensé

Désignation

Dénomination : moulin à farine, moulin à foulon

Compléments de localisation

Milieu d'implantation : isolé

Réseau hydrographique : Grand Nant de Naves ; bassin-versant Isère moyenne

Références cadastrales : 2014, Z, 809, 810, 811, 946, 1048 ; 2014, YW, 3

Historique

Un moulin (parcelle 719), un battoir (parcelle 720) et un foulon (parcelle 721) appartenant au séminaire de Moûtiers sont visibles sur la mappe sarde de 1733 au lieu-dit les Perettes. La mention du moulin des Perettes sur la carte d'état-major de 1860 laisse penser qu'il s'agissait d'un établissement d'une certaine importance. Le site est toujours en place sur le premier cadastre français de 1884. A cette date, le moulin amont (Section A, feuille 2, parcelle 799) est exploité par Honoré Ador. Un second moulin et d'autres bâtiments en aval appartiennent à Henri Sage (Section A, feuille 2, parcelle 802). Actuellement des vestiges du site sont toujours visibles.

Période(s) principale(s) : 2e quart 18e siècle ()

Dates : 1733 (daté par source)

Description

Le site est implanté en rive gauche du Grand Nant de Nâves, en face d'un autre site hydraulique (Nâves, IA73003831). Actuellement de nombreux vestiges des moulins des Perettes sont toujours visibles.

Les murs de pierre toujours en place permettent de visualiser le tracé d'au moins quatre bâtiments se succédant le long de l'ancienne dérivation. Le moulin amont était adossé à un rocher. Il s'agissait d'un moulin à farine comme en témoigne la présence de meules. Une conche de battoir semi-enterrée est visible dans le second bâtiment. Une autre ruine de taille plus importante semble correspondre à un ancien bâtiment à usage de logement.

L'emplacement de la prise d'eau et le tracé du canal de dérivation sont toujours lisibles.

Éléments descriptifs

Matériau(x) du gros-oeuvre, mise en oeuvre et revêtement : pierre

Énergies : énergie hydraulique : produite sur place

Typologies et état de conservation

État de conservation : vestiges

Statut, intérêt et protection

Le site est implanté dans une zone forestière, au bord d'un chemin et au niveau d'un petit pont. Il forme un ensemble de vestiges hydrauliques complet d'un grand intérêt.

Statut de la propriété : propriété privée

Références documentaires

Documents d'archive

- **FR.AD073, C3633, 1733.**
FR.AD073, C3633, Cadastre de 1728, Petit-Coeur, 479, Vue 3, 1733.
AD Savoie : C3633
- **Carte d'état-major, Savoie 1860.**
Carte d'état-major, Savoie 1860.
- **FR.AD073, 3P 7363, 1884.**
FR.AD073, 3P 7363, Premier cadastre français, Petit-Coeur, Section A, feuille 1, 1884.
AD Savoie : 3P 7363

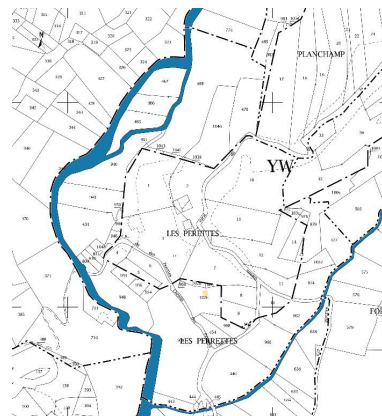
Illustrations




Cadastral de 1728, Petit-Coeur, 1733
479, Vue 3 (FR.AD073, C3763).
IVR84_20167301546NUCA



Premier cadastre français,
Petit-Coeur, 1884, Section A,
feuille 2 (FR.AD073, 3P 7363).
IVR84_20167301543NUCA



Cadastral actuel, 2015.
IVR84_20167301544NUCA



Vue du bâtiment aval
implanté à proximité du pont.
Phot. Clara Bérelle
IVR84_20167301545NUCA

Vestiges du moulin amont.
Phot. Clara Bérelle
IVR84_20167301631NUCA

Vestiges du moulin amont.
Phot. Clara Bérelle
IVR84_20167301632NUCA

Dossiers liés

Dossiers de synthèse :

Patrimoine hydraulique de la Savoie : présentation de l'étude départementale (IA00141274) Rhône-Alpes, Savoie, Savoie

Oeuvre(s) contenue(s) :

Oeuvre(s) en rapport :

Paysage du bassin-versant de l'Isère moyenne (IA73003620)

Auteur(s) du dossier : Clara Bérelle

Copyright(s) : © Région Rhône-Alpes, Inventaire général du patrimoine culturel ; © Assemblée des Pays de Savoie



Cadastre de 1728, Petit-Coeur, 1733 479, Vue 3 (FR.AD073, C3763).

IVR84_20167301546NUCA

© Archives départementales de la Savoie

reproduction soumise à autorisation du titulaire des droits d'exploitation

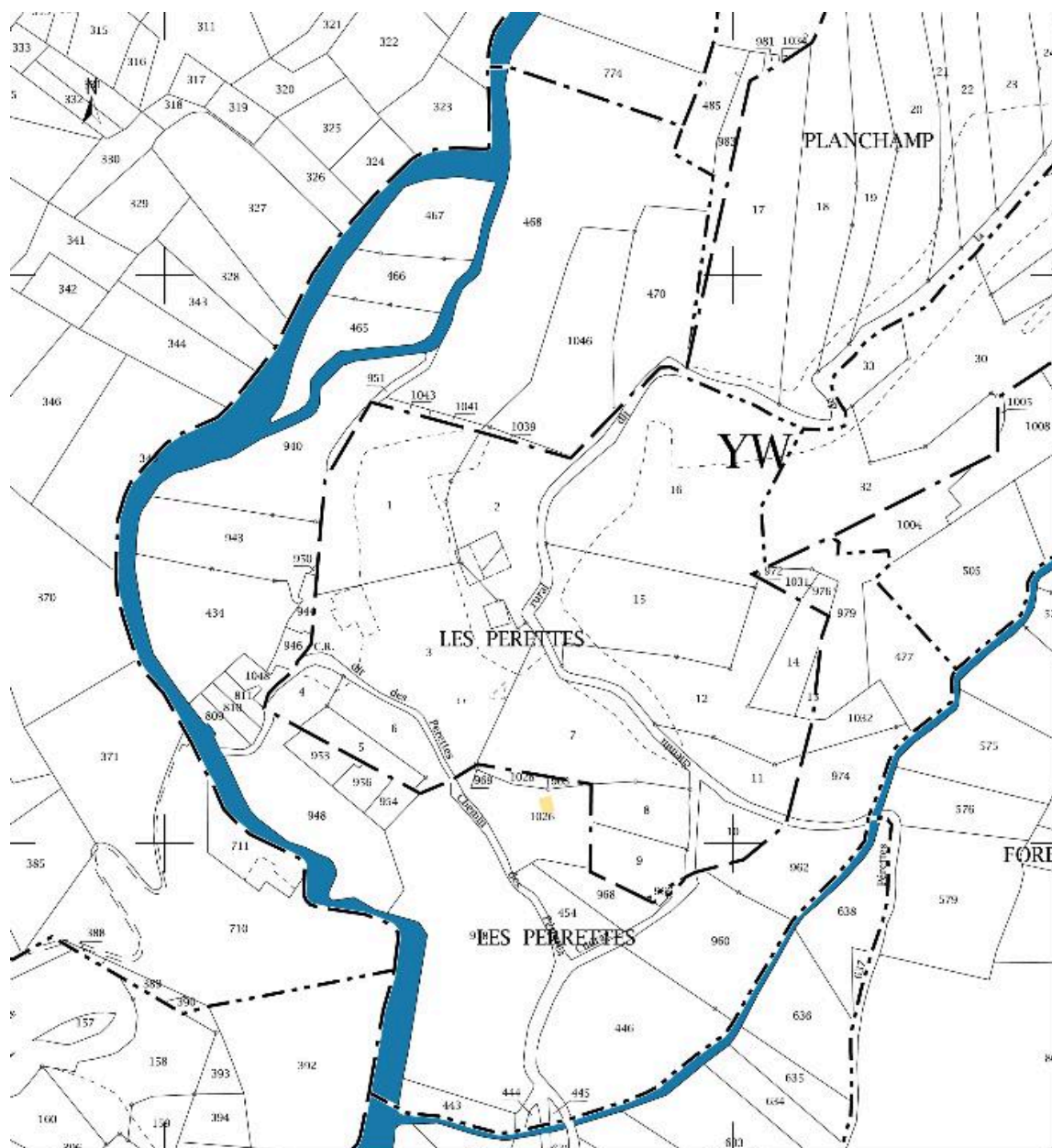


Premier cadastre français, Petit-Coeur, 1884, Section A, feuille 2 (FR.AD073, 3P 7363).

IVR84_20167301543NUCA

© Archives départementales de la Savoie

reproduction soumise à autorisation du titulaire des droits d'exploitation



Cadastre actuel, 2015.

IVR84_20167301544NUCA

© Ministère des finances, CIDF, Service du cadastre

reproduction soumise à autorisation du titulaire des droits d'exploitation



Vue du bâtiment aval implanté à proximité du pont.

IVR84_20167301545NUCA

Auteur de l'illustration : Clara Bérelle

© Région Auvergne-Rhône-Alpes, Inventaire général du patrimoine culturel ; © Assemblée des Pays de Savoie
reproduction soumise à autorisation du titulaire des droits d'exploitation

Vestiges du moulin amont.

IVR84_20167301631NUCA

Auteur de l'illustration : Clara Bérelle

© Région Auvergne-Rhône-Alpes, Inventaire général du patrimoine culturel ; © Assemblée des Pays de Savoie
communication soumise à autorisation, reproduction soumise à autorisation

Vestiges du moulin amont.

IVR84_20167301632NUCA

Auteur de l'illustration : Clara Bérelle

© Région Auvergne-Rhône-Alpes, Inventaire général du patrimoine culturel ; © Assemblée des Pays de Savoie
communication soumise à autorisation, reproduction soumise à autorisation