Rhône-Alpes, Savoie
Le Noyer
La ville

Clouterie Genin-Cathiard-Hudry-Cavet (détruite) et clouterie Degrange-Chavanne-Cathiard-Porral actuellement vestiges

Références du dossier

Numéro de dossier : IA73002876
Date de l'enquête initiale : 2013
Date(s) de rédaction : 2013
Cadre de l'étude : enquête thématique départementale Patrimoine hydraulique des Pays de Savoie
Degré d'étude : recensé

Désignation

Dénomination : usine de quincaillerie

Compléments de localisation

Milieu d'implantation : en village
Réseau hydrographique : Ruisseau de Saint-François ; bassin-versant du Chéran
Références cadastrales : 2011, A, 1117. (Clouterie Degrange, Chavanne, Cathiard et Porral) ; 2011, A, 1098. (Clouterie Genin, Cathiard, Hudry et Cavet)

Historique

Deux clouteries communes appartenant à Claude Marjollet (parcelle 213 - B) et à Pierre Bugnard (parcelle 213 -C) au Mas de la Ville. D'après le cadastre de 1879, il existent toujours des clouteries dans le hameau (section A, feuille 9). L'une appartient aux familles Degrange, Chavanne, Cathiard et Porral (parcelle 1198) et l'autre aux familles Genin, Cathiard, Hudry et Cavet (parcelle 1210). Les deux sites sont en ruine sur le cadastre rénové de 1965. Actuellement, des vestiges de la clouterie Degrange, Chavanne, Cathiard et Porral sont encore visibles. L'autre bâtiment n'existe plus.

Période(s) principale(s) : 2e quart 18e siècle ()
Dates : 1732 (daté par source)

Description

Les deux sites étaient situés en rive droite du ruisseau de Saint-François. Actuellement, des pans de murs de pierre sont visibles à l'emplacement du site de la clouterie Degrange, Chavanne, Cathiard et Porral. L'autre clouterie n'existe plus.

Eléments descriptifs

Matériau(x) du gros-oeuvre, mise en oeuvre et revêtement : pierre
Couvrements :
Énergies : énergie hydraulique

Typologies et état de conservation

État de conservation : vestiges

Statut, intérêt et protection

Le site se trouve dans le PNR des Bauges.

Sites de protection : parc naturel régional

Statut de la propriété : propriété privée

Références documentaires

Documents d'archive

- **FR.AD073, C3567, 1732.**
  FR.AD073, C3567, Cadastre de 1728, Noyer (Le), 1732 248, Vue 4.
  AD Savoie : C3567

- **FR.AD073, 3P 7194, 1879.**
  FR.AD073, 3P 7194, Premier cadastre français, Noyer (le), Section A, feuille 9, 1879.
  AD Savoie : 3P 7194

- **FR.AD073, 3P 7195, 1965.**
  FR.AD073, 3P 7195, Cadastre rénové, Noyer (le), Section A, feuille 9, 1965.
  AD Savoie : 3P 7195

Illustrations

Cadastre de 1728, Noyer (le), 1732 248, Vue 4 (FR.AD073, C3567).
IVR84_20167302720NUCA

Premier cadastre français, Noyer (le), 1879 Section A, feuille 9 (FR.AD073, 3P 7194).
IVR82_20137302654NUCA

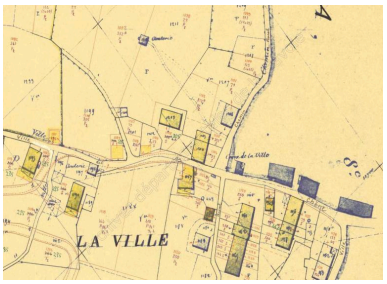

Cadastre rénové, Noyer (le), 1965 Section A, feuille 9 (FR.AD073, 3P 7195).
IVR82_20137302655NUCA

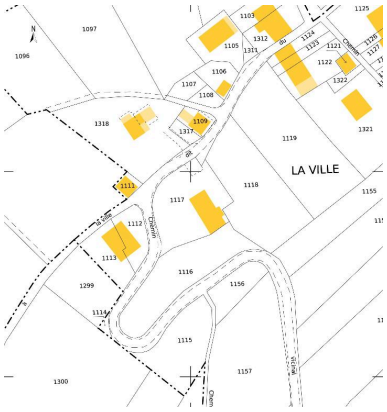

Cadastre actuel, 2013.
IVR82_20137302656NUCA

Vestiges de la clouterie Degrange, Chavanne, Cathiard et Porral.
Phot. Clara Bérelle
IVR82_20137302657NUCA

Dossiers liés

Dossiers de synthèse :
Patrimoine hydraulique de la Savoie : présentation de l'étude départementale (IA00141274) Rhône-Alpes, Savoie, Savoie
Oeuvre(s) contenue(s) :
Oeuvre(s) en rapport :
Paysage du bassin-versant du Chéran (IA73002793) Rhône-Alpes, Savoie, Le Châtelard

Auteur(s) du dossier : Clara Bérelle
Copyright(s) : © Région Rhône-Alpes, Inventaire général du patrimoine culturel ; © Assemblée des Pays de Savoie

Cadastre de 1728, Noyer (le), 1732 248, Vue 4 (FR.AD073, C3567).

IVR84_20167302720NUCA
© Archives départementales de la Savoie
reproduction soumise à autorisation du titulaire des droits d'exploitation

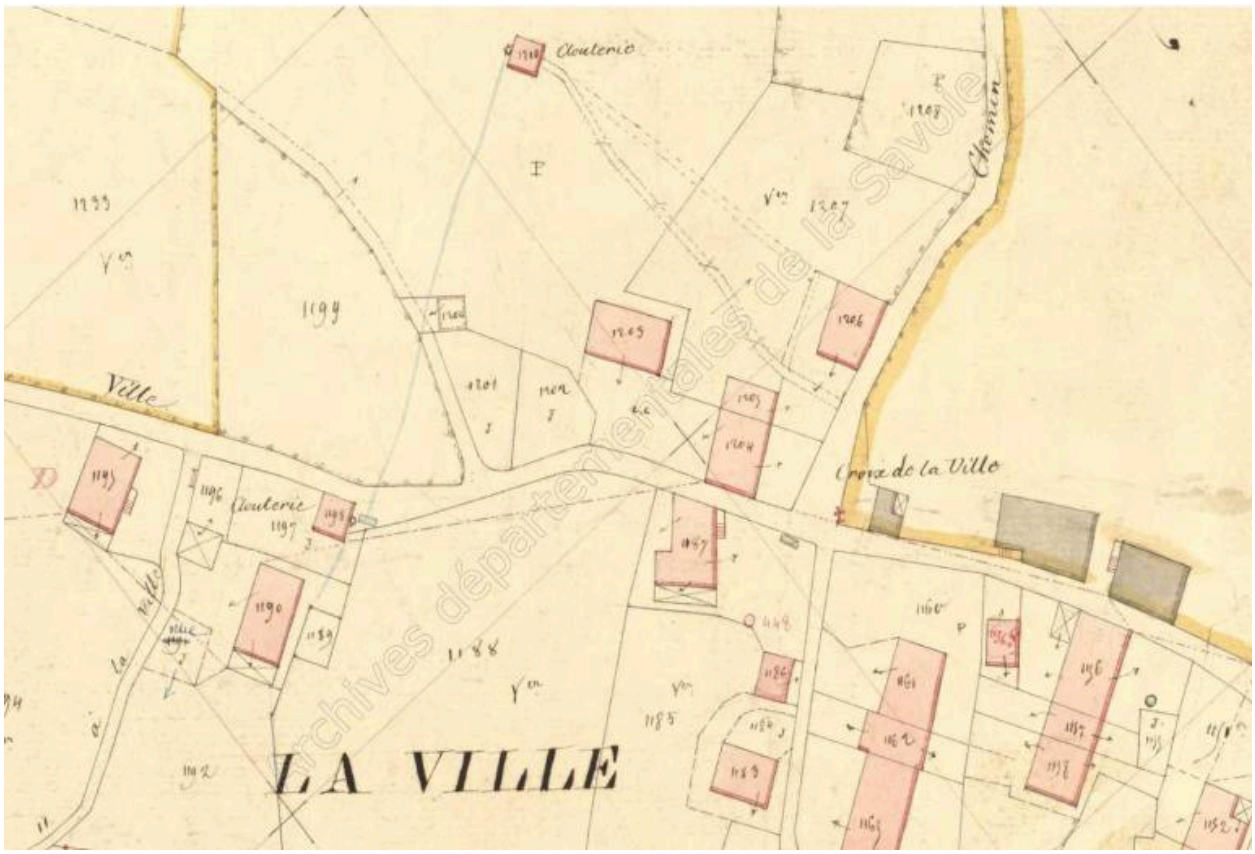

Premier cadastre français, Noyer (le), 1879 Section A, feuille 9 (FR.AD073, 3P 7194).

IVR82_20137302654NUCA
© Archives départementales de la Savoie
reproduction soumise à autorisation du titulaire des droits d'exploitation

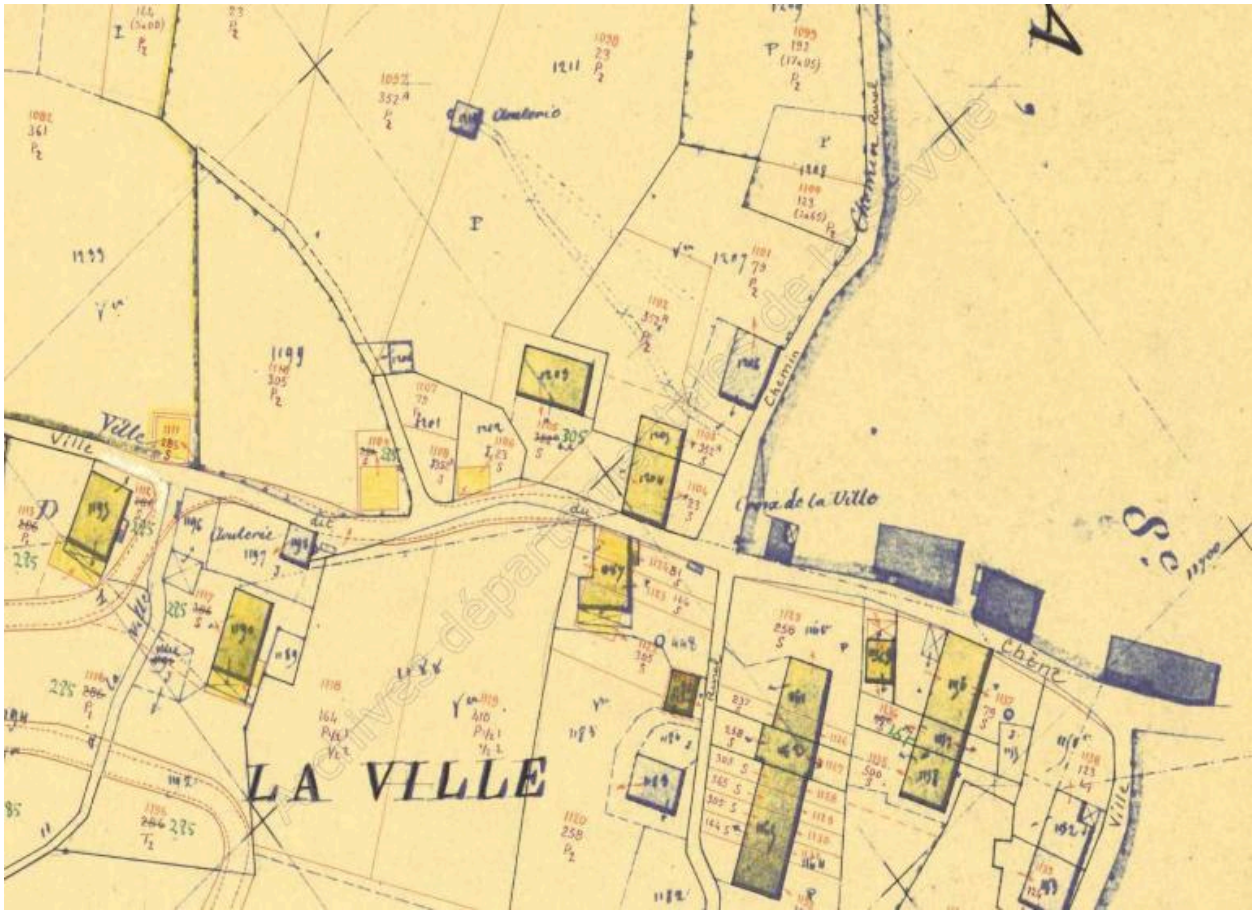

Cadastre rénové, Noyer (le), 1965 Section A, feuille 9 (FR.AD073, 3P 7195).

IVR82_20137302655NUCA
© Archives départementales de la Savoie
reproduction soumise à autorisation du titulaire des droits d'exploitation

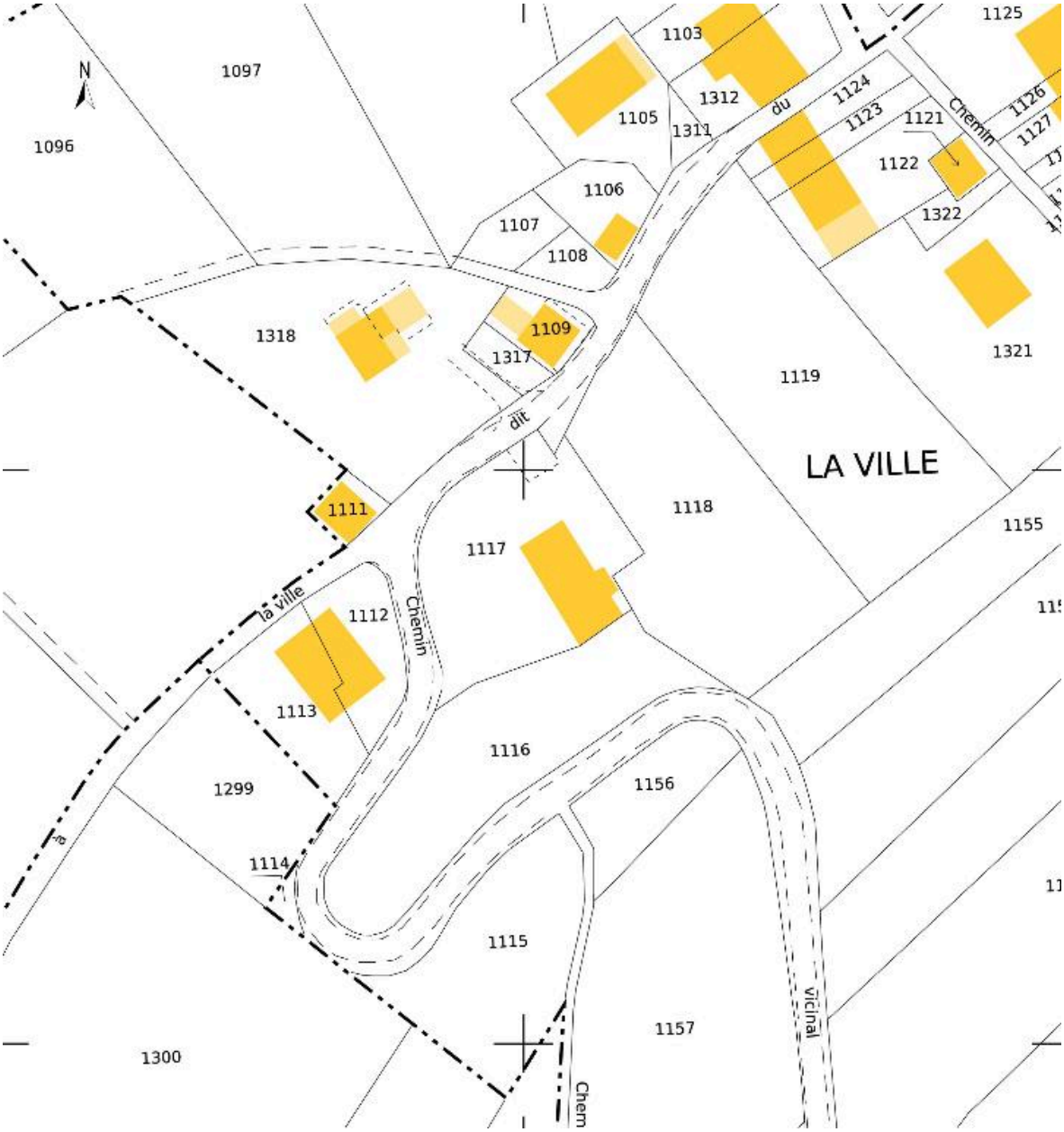

Cadastre actuel, 2013.

IVR82_20137302656NUCA
© Ministère des finances, CIDF, Service du cadastre
reproduction soumise à autorisation du titulaire des droits d'exploitation

Vestiges de la clouterie Degrange, Chavanne, Cathiard et Porral.

IVR82_20137302657NUCA
Auteur de l'illustration : Clara Bérelle
© Région Rhône-Alpes, Inventaire général du patrimoine culturel ; © Assemblée des Pays de Savoie
reproduction soumise à autorisation du titulaire des droits d'exploitation