Rhône-Alpes, Loire
Précieux
Curraize

Pigeonnier

Références du dossier

Numéro de dossier : IA42001509
Date de l'enquête initiale : 2007
Date(s) de rédaction : 2011
Cadre de l'étude : inventaire topographique
Degré d'étude : étudié

Désignation

Dénomination : pigeonnier

Compléments de localisation

Milieu d'implantation : isolé
Références cadastrales : 1986, A3, 545

Historique

Le pigeonnier apparaît sur les plans du domaine dessinés vers 1879-1880 dans l'*Atlas des propriétés de Curraize*), à l'angle nord-ouest de la parcelle située à l'ouest de l'allée d'accès au château. Il adopte le style et les matériaux traditionnel des pigeonniers foréziens, et semble donc avoir été édifié avant la reconstruction générale des dépendances du château dans le dernier quart du 19e siècle.

Période(s) principale(s) : 1ère moitié 19e siècle
Auteur(s) de l'oeuvre : auteur inconnu ()

Description

Le pigeonnier occupe l'angle nord-ouest de la parcelle située à l'ouest de l'allée d'accès au château. Il est en forme de tour de plan carré, en pisé enduit, avec des encadrements en pierre de taille pour la porte et en bois pour la fenêtre, toutes deux situées du côté sud. Le toit est à deux versants de sens opposés, celui orienté au sud étant situé plus bas et protégé par des débords des murs pignons, avec une planche percée de trous d'envol pour rattrapper la rupture de pente (toit dit 'chauffoir'). Les angles sont munis de plaques métalliques. A l'intérieur, les quatre murs sont creusés de nichoirs à partir de 1 m au-dessus du niveau du sol environ (entrée semi-circulaire) (une douzaine de nids par rangée, une quarantaine de nids en tout) et chaulés. Des planches sont encastrées dans les murs goutterots, à 2 et 4 m du sol environ (dispositif lié au système de récupération des oeufs, par des échelles volantes ?)

Eléments descriptifs

Matériau(x) du gros-oeuvre, mise en oeuvre et revêtement : pisé ; enduit
Matériau(x) de couverture : tuile creuse
Type(s) de couverture : toit en bâtière

Typologies et état de conservation

Typologies : Type A2: tour carrée, toit chauffoir à deux versants

Statut, intérêt et protection

Statut de la propriété : propriété privée

Références documentaires

Documents d'archive

- **A. Privées (Curraize). Atlas des propriétés de Curraize (...) propriétés en nature de prés, terres,**
  A. Privées (Curraize). **Atlas des propriétés de Curraize (...) propriétés en nature de prés, terres, pâtures et bois haute futaie appelés de Curraize, Poulailler, Sainte-Agathe, Fontbarit et de l´Etang le Comte situés sur les communes de Prétieux et Moingt, appartenant à M. Alamagny**. [1872-1882]. 10 feuillets de plans : dessins à la plume, aquarellés, sur papier ; échelle 1:1000, 1:2000 ou 1:5000. Légende des plans avec nature et superficie des terrains.

Documents figurés

- **4e feuille. Les environs de Curraize. [Détail du château de Curraize et du domaine de Grange**
  4e feuille. Les environs de Curraize. [Détail du château de Curraize et du domaine de Grange Piney]. / Rivat (géomètre). 1 dess. : encre et lavis coloré sur papier. 68,5x48,5 cm. Échelle 1:2000. [vers 1879]. Signé : Rivat. Extrait de *Atlas des propriétés de Curraize (...) propriétés en nature de prés, terres, pâtures et bois haute futaie appelés de Curraize, Poulailler, Sainte-Agathe, Fontbarit et de l´Etang le Comte situés sur les communes de Prétieux et Moingt, appartenant à M. Alamagny*. [1872-1882] (A. privées).

Bibliographie

- **GACON, Marie-Claude. BRUNET, Frédéric. FLACHAT, Jean. FLACHAT, Marcelle. Le château de Curraize.**
  GACON, Marie-Claude. BRUNET, Frédéric. FLACHAT, Jean. FLACHAT, Marcelle. **Le château de Curraize**. *Découverte et patrimoine de Précieux. [Les châteaux de la commune]*. Bulletin de l'association Découverte et patrimoine de Précieux, n°4, 2005
  p. 24

Illustrations

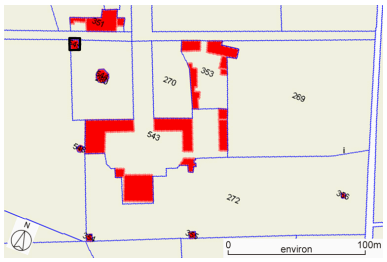

Plan de situation, sur fond de plan cadastral, section A3, échelle originale 1:2500. Source : Direction générale des Finances Publiques - Cadastre ; mise à jour : 2009. Dess. Caroline Guibaud
IVR82_20114200086NUD

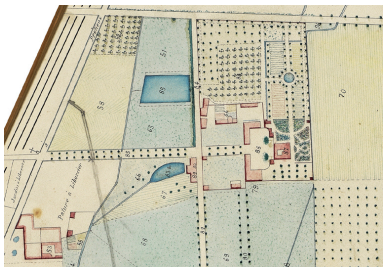

Atlas des propriétés de Curraize. 4e feuille. Les environs de Curraize (détail). Phot. Eric Dessert
IVR82_20114200081NUCA

Vue générale du portail, du chenil et du pigeonnier. Phot. Eric Dessert
IVR82_20084200958NUCAQ

Vue d'ensemble depuis le sud-est.
Phot. Eric Dessert
IVR82_20084201108NUCA

Vue d'ensemble depuis le sud-est.
Phot. Eric Dessert
IVR82_20074201486NUCA

Vue d'ensemble intérieure.
Phot. Eric Dessert
IVR82_20084201107NUCA

Dossiers liés

Dossiers de synthèse :
Présentation de la commune de Précieux (IA42001350) Précieux
Les pigeonniers du canton de Montbrison (IA42001300) Rhône-Alpes, Loire, Loire
Oeuvre(s) contenue(s) :
Oeuvre(s) en rapport :
Maison forte, puis demeure, dite château de Curraize (IA42001504) Précieux, Curraize

Auteur(s) du dossier : Caroline Guibaud, Thierry Monnet
Copyright(s) : © Région Rhône-Alpes, Inventaire général du patrimoine culturel ; © Conseil général de la Loire

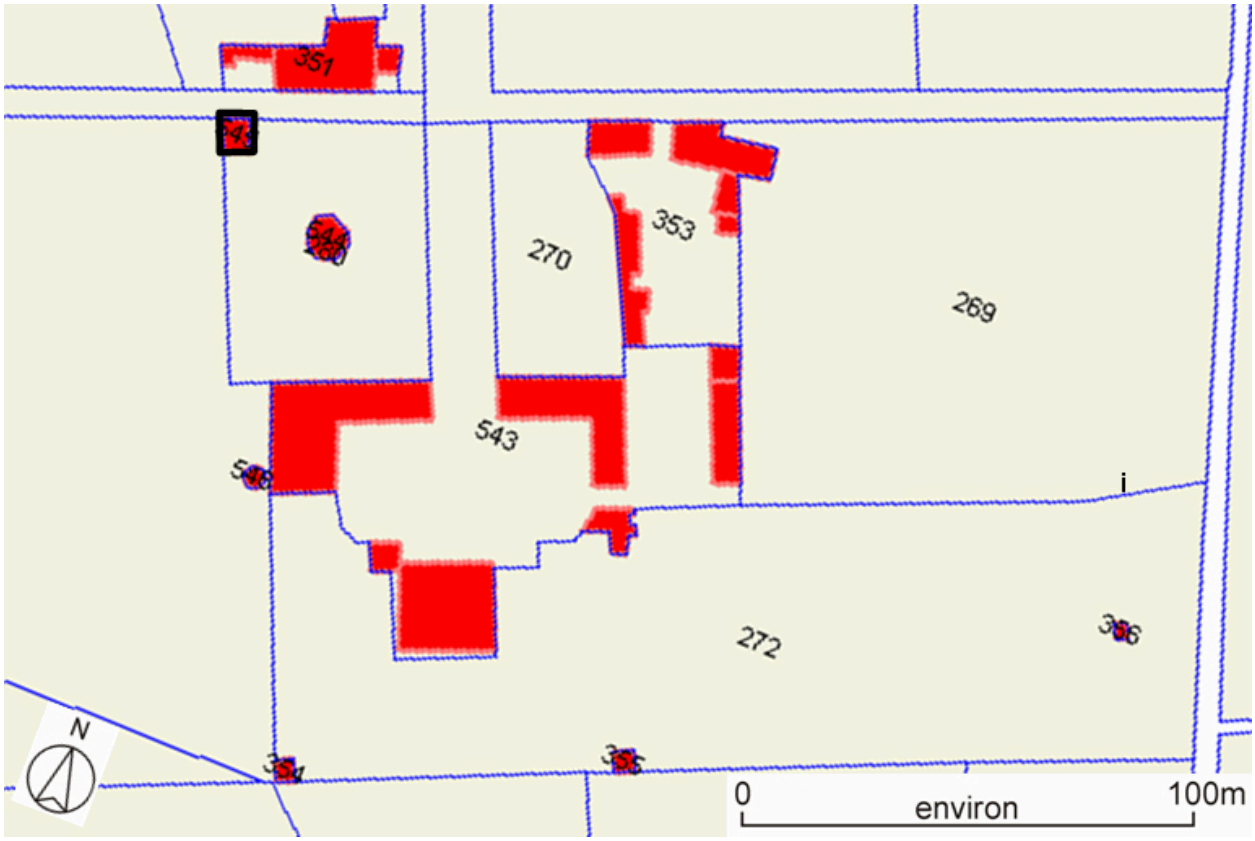

Plan de situation, sur fond de plan cadastral, section A3, échelle originale 1:2500. Source : Direction générale des Finances Publiques - Cadastre ; mise à jour : 2009.

IVR82_20114200086NUD
Auteur de l'illustration : Caroline Guibaud
Technique de relevé : reprise de fond ;
© Région Rhône-Alpes, Inventaire général du patrimoine culturel
reproduction soumise à autorisation du titulaire des droits d'exploitation

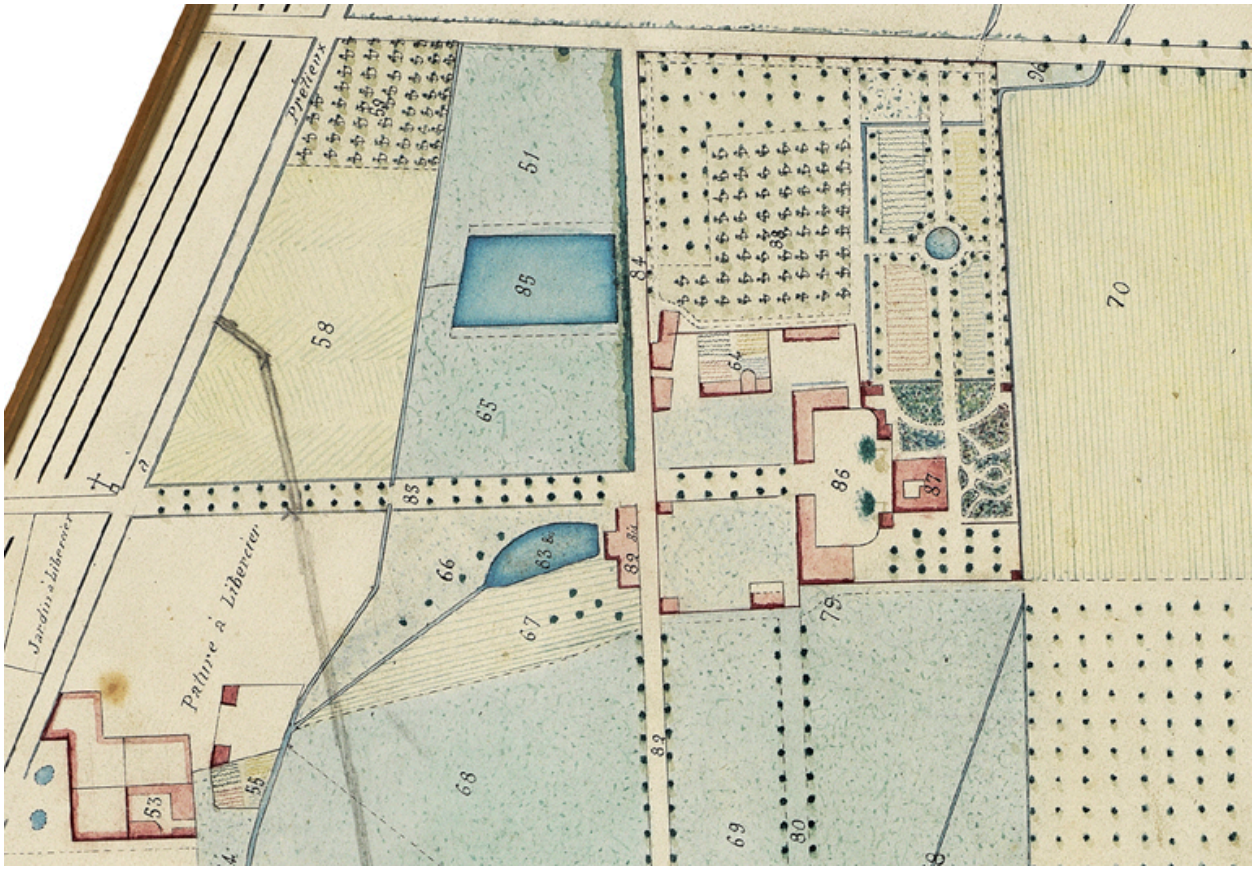

Atlas des propriétés de Curraize. 4e feuille. Les environs de Curraize (détail).

Référence du document reproduit :

- **4e feuille. Les environs de Curraize. [Détail du château de Curraize et du domaine de Grange**
  4e feuille. Les environs de Curraize. [Détail du château de Curraize et du domaine de Grange Piney]. / Rivat (géomètre). 1 dess. : encre et lavis coloré sur papier. 68,5x48,5 cm. Échelle 1:2000. [vers 1879]. Signé : Rivat. Extrait de *Atlas des propriétés de Curraize (...) propriétés en nature de prés, terres, pâtures et bois haute futaie appelés de Curraize, Poulailler, Sainte-Agathe, Fontbarit et de l´Etang le Comte situés sur les communes de Prétieux et Moingt, appartenant à M. Alamagny*. [1872-1882] (A. privées).

- **4e feuille. Les environs de Curraize. [Détail du château de Curraize et du domaine de Grange**
  4e feuille. Les environs de Curraize. [Détail du château de Curraize et du domaine de Grange Piney]. / Rivat (géomètre). 1 dess. : encre et lavis coloré sur papier. 68,5x48,5 cm. Échelle 1:2000. [vers 1879]. Signé : Rivat. Extrait de *Atlas des propriétés de Curraize (...) propriétés en nature de prés, terres, pâtures et bois haute futaie appelés de Curraize, Poulailler, Sainte-Agathe, Fontbarit et de l´Etang le Comte situés sur les communes de Prétieux et Moingt, appartenant à M. Alamagny*. [1872-1882] (A. privées).

IVR82_20114200081NUCA
Auteur de l'illustration : Eric Dessert
© Région Rhône-Alpes, Inventaire général du patrimoine culturel ; © Collection particulière
reproduction soumise à autorisation du titulaire des droits d'exploitation

Vue générale du portail, du chenil et du pigeonnier.

IVR82_20084200958NUCAQ
Auteur de l'illustration : Eric Dessert
Date de prise de vue : 2007
© Région Rhône-Alpes, Inventaire général du patrimoine culturel
reproduction soumise à autorisation du titulaire des droits d'exploitation

Vue d'ensemble depuis le sud-est.

IVR82_20084201108NUCA
Auteur de l'illustration : Eric Dessert
© Région Rhône-Alpes, Inventaire général du patrimoine culturel
reproduction soumise à autorisation du titulaire des droits d'exploitation

Vue d'ensemble depuis le sud-est.

IVR82_20074201486NUCA
Auteur de l'illustration : Eric Dessert
© Région Rhône-Alpes, Inventaire général du patrimoine culturel
reproduction soumise à autorisation du titulaire des droits d'exploitation

Vue d'ensemble intérieure.

IVR82_20084201107NUCA
Auteur de l'illustration : Eric Dessert
© Région Rhône-Alpes, Inventaire général du patrimoine culturel
reproduction soumise à autorisation du titulaire des droits d'exploitation