Lyon 7e
Guillotière
11 place Gabriel-Péri

Immeuble

Références du dossier

Numéro de dossier : IA69007265
Date de l'enquête initiale : 2015
Date(s) de rédaction : 2015
Cadre de l'étude : inventaire topographique Inventaire de la Ville de Lyon
Degré d'étude : étudié

Désignation

Dénomination : immeuble
Destinations successives : débit de boissons
Parties constituantes non étudiées : cour, boutique

Compléments de localisation

Milieu d'implantation : en ville
Références cadastrales : 2014, AB, 21

Historique

Immeuble construit entre 1841 (plan de la succession Combalot) et 1847 (panorama d'Alfred Guesdon), comme les deux immeubles voisins sur la rue Passet. Le corps ouest en retour sur cour et l'escalier en saillie en demi-lune ont peut-être été construits dans un second temps, entre 1847 et 1854 (plan de prolongement du cours Saint-André).

Période(s) principale(s) : 2e quart 19e siècle ()

Description

Eléments descriptifs

Matériau(x) du gros-oeuvre, mise en oeuvre et revêtement : pierre, moellon, enduit (?) ; pierre, pierre de taille
Matériau(x) de couverture : tuile mécanique
Étage(s) ou vaisseau(x) : sous-sol, 4 étages carrés
Élévations extérieures : élévation à travées
Type(s) de couverture : toit à plusieurs pans
Escaliers : escalier demi-hors-oeuvre : escalier tournant à retours avec jour, en maçonnerie, suspendu

Typologies et état de conservation

Typologies : immeuble à trois corps de bâtiments en U ; immeuble d'angle, escalier en volume dans l'angle
État de conservation : bon état

Statut, intérêt et protection

Statut de la propriété : propriété privée

Références documentaires

Documents figurés

- **[Plan général des terrains appartenant à la succession Combalot] / Guillot. 1841. (AC Lyon, 321 WP 179/1)**
  [Plan général des terrains appartenant à la succession Combalot] / Guillot. Échelle : 1 : 1000. Lyon, 1841. 1 plan : encre, lavis, 2 couleurs (AC Lyon, 321 WP 179/1).
  AC Lyon : 321 WP 179/1

- **Construction de la rampe d'accès de l'ancien quai Combalot / Delerue 1862.**
  Construction de la rampe d'accès de l'ancien quai Combalot (rue Cavenne prolongée) au cours de Brosses. Plan des lieux à joindre à la souscription des propriétaires intéressés. / Delerue, ingénieur adjoint. Échelle 1/500. Lyon, 21 mars 1862. 1 plan : dessin aquarellé (AC Lyon, 342 WP 12/1)
  AC Lyon : 342 WP 12/1

- **[Projet de prolongement et d'élargissement du cours Saint-André] / Chr. Crépet. 1854 ? (AC Lyon, 321 WP 179/1)**
  [Projet de prolongement et d'élargissement du cours Saint-André] / Chr. Crépet. 1854 ? 1 plan : papier calque, 7 volets, encre, lavis, 3 couleurs. (AC Lyon, 321 WP 179/1)
  AC Lyon : 321 WP 179/1

Données complémentaires

F-MDE- Collectif Immeubles Marseille-Saint-André

Position	sur rue
Mitoyenneté	Oui
Rupture d'alignement	Non
Nombre de façades sur rue	2
Nombre de corps de bâtiments	3 corps de bâtiments en U
Place de l'entrée	centrée
Porte	bâtarde
Nombre de travées	7
Nombre de niveaux	5
Niveau de décor	décor élaboré
Limite de toiture	corniche bois
Décrochement de façade	Non
Balcon	en pierre
Balcon filant	Non
Loggia	Non
Balcon-loggia	Non
Forme des angles d'ilôt	angle droit
Traitement des angles d'ilôt	pilastre
Visibilité des matériaux	non visible

Matériaux des encadrements	brique
Matériaux des garde-corps	fonte
Lambrequins	bois
Escalier 1 : situation	en milieu de bâtiment
Escaliers en pendant	Non
1re volée différenciée	révolution différente
Nombre de volées par étage	1
Tour d'escalier	Oui
Matériaux de l'escalier	pierre à gryphées
Garde corps de l'escalier	fonte
Traitement monumental	par sa taille
Ascenseur	rajouté
Verrières	Non
Type de passage	passage piéton
Sas	Non
Distribution des logements	par palier de l'escalier
Fonctions commerciales	Café L'angle d'or ; Sur place : services informatiques Easy net, Salon de coiffure pour messieurs, agence de change : Gold Change ; sur rue Passet : salon Camilia coiffure, traiteur désaffecté.
Immeuble faisant partie d'un ensemble	façade en rapport
Nature de l'ensemble	Façades en miroir 11-13 place Gabriel-Péri
Agrandissement	Non
Surélévation	Non
Alignement	Non
Modification de façade	Non
Reconstruction de façade	Non
Nivellement	Non

Illustrations

Vue de situation au sein de l'ilot
Phot. Eric Dessert
IVR84_20166901390NUCA

Vue d'ensemble de l'immeuble
Phot. Catherine Guégan
IVR82_20156900995NUCA

Elévation principale, donnant sur la place Gabriel-Péri
Phot. Catherine Guégan
IVR82_20156900996NUCA

Vue rapprochée de l'élévation sur place : fenêtres et balcon du 2e étage carré
Phot. Catherine Guégan
IVR82_20156900997NUCA



Vue rapprochée de la porte d'entrée
Phot. Catherine Guégan
IVR82_20156900998NUCA

Vue plongeante de la cour
Phot. Catherine Guégan
IVR82_20156900999NUCA



Vue intérieure : l'escalier
Phot. Catherine Guégan
IVR82_20156901000NUCA



Vue intérieure : le départ de l'escalier
Phot. Catherine Guégan
IVR82_20156901001NUCA

Dossiers liés

Dossiers de synthèse :
Les immeubles du secteur "Saint-André" (Lyon 7) (IA69006880) Rhône-Alpes, Rhône, Lyon 7e, Guillotière
Oeuvre(s) contenue(s) :
Oeuvre(s) en rapport :
Place Gabriel-Péri, anciennement place du Pont (IA69005035) Rhône-Alpes, Rhône, Lyon 7e, la Guillotière, place Gabriel-Péri

Auteur(s) du dossier : Magali Delavenne, Catherine Guégan
Copyright(s) : © Région Auvergne-Rhône-Alpes, Inventaire général du patrimoine culturel ; © Ville de Lyon

Vue de situation au sein de l'ilot

IVR84_20166901390NUCA
Auteur de l'illustration : Eric Dessert
© Région Auvergne-Rhône-Alpes, Inventaire général du patrimoine culturel ; © Ville de Lyon
reproduction soumise à autorisation du titulaire des droits d'exploitation

Vue d'ensemble de l'immeuble

IVR82_20156900995NUCA
Auteur de l'illustration : Catherine Guégan
© Région Rhône-Alpes, Inventaire général du patrimoine culturel ; © Ville de Lyon
reproduction soumise à autorisation du titulaire des droits d'exploitation

Elévation principale, donnant sur la place Gabriel-Péri

IVR82_20156900996NUCA
Auteur de l'illustration : Catherine Guégan
© Région Rhône-Alpes, Inventaire général du patrimoine culturel ; © Ville de Lyon
reproduction soumise à autorisation du titulaire des droits d'exploitation

Vue rapprochée de l'élévation sur place : fenêtres et balcon du 2e étage carré

IVR82_20156900997NUCA
Auteur de l'illustration : Catherine Guégan
© Région Rhône-Alpes, Inventaire général du patrimoine culturel ; © Ville de Lyon
reproduction soumise à autorisation du titulaire des droits d'exploitation

Vue rapprochée de la porte d'entrée

IVR82_20156900998NUCA
Auteur de l'illustration : Catherine Guégan
© Région Rhône-Alpes, Inventaire général du patrimoine culturel ; © Ville de Lyon
reproduction soumise à autorisation du titulaire des droits d'exploitation

Vue plongeante de la cour

IVR82_20156900999NUCA
Auteur de l'illustration : Catherine Guégan
© Région Rhône-Alpes, Inventaire général du patrimoine culturel ; © Ville de Lyon
reproduction soumise à autorisation du titulaire des droits d'exploitation



Vue intérieure : l'escalier

IVR82_20156901000NUCA
Auteur de l'illustration : Catherine Guégan
© Région Rhône-Alpes, Inventaire général du patrimoine culturel ; © Ville de Lyon
reproduction soumise à autorisation du titulaire des droits d'exploitation

Vue intérieure : le départ de l'escalier

IVR82_20156901001NUCA
Auteur de l'illustration : Catherine Guégan
© Région Rhône-Alpes, Inventaire général du patrimoine culturel ; © Ville de Lyon
reproduction soumise à autorisation du titulaire des droits d'exploitation