Rhône-Alpes, Savoie
Cohennoz
Chef-lieu

Moulin à farine, pressoir à cidre et forge Maillet-Montgellaz actuellement vestiges

Références du dossier

Numéro de dossier : IA73003973
Date de l'enquête initiale : 2016
Date(s) de rédaction : 2016
Cadre de l'étude : enquête thématique départementale Patrimoine hydraulique des Pays de Savoie
Degré d'étude : recensé

Désignation

Dénomination : moulin à farine, pressoir à cidre, forge

Compléments de localisation

Milieu d'implantation : bâti lâche
Réseau hydrographique : Nant Blanc ; bassin-versant de l'Arly-Doron-Chaise
Références cadastrales : 2016, A, 244, 245

Historique

Le site est visible sur un plan de 1861 (FR.AD073, 82S10). A cette date, il comporte un moulin amont appartenant à Jean Marie Maillet (il possède aussi une scierie IA73003972) et un moulin aval appartenant à la famille Montgellaz. Ce moulin est mentionné dans le recensement des moulins de 1923 au nom de Victor Montgellaz (FR.AD073, 284 R 1). A cette époque le site comporte également une forge, un pressoir à cidre et une écurie. En 1932, le site appartient à Marie Montgellaz (épouse Métral, Saint-Martin-de-Belleville). D'après le premier cadastre français de 1945, sa configuration a évolué. Il se compose de deux grandes bâtisses accolées. Le site cesse de fonctionner vers 1940. Il est en partie détruit par la suite pour éviter les chutes de pierre sur le chemin qui passe en contrebas.

Période(s) principale(s) : 4e quart 19e siècle (), 3e quart 20e siècle ()
Dates : 1861 (daté par source), 1945 (daté par source)

Description

Le site est implanté en rive droite du Nant Blanc sur une dérivation appelée le ruisseau de la scie. Il était alimenté par le canal de fuite de la scierie Maillet située en amont (IA73003972). Actuellement de nombreux murs de pierre sont visibles à son emplacement. L'un d'entre eux est traversé par la conduite métallique qui alimentait autrefois le moulin. La pierre de l'ancien pressoir à cidre se trouve actuellement sur la place de la mairie de Cohennoz.

Eléments descriptifs

Matériau(x) du gros-oeuvre, mise en oeuvre et revêtement : pierre
Énergies : énergie hydraulique : produite sur place

Typologies et état de conservation

État de conservation : vestiges

Statut, intérêt et protection

Le site se trouve dans une zone escarpée et boisée, le long du chemin rural n°271.

Statut de la propriété : propriété privée

Références documentaires

Documents d'archive

- **FR.AD073, 82S10, Cohennoz, 1861-1886.**
  FR.AD073, 82S10, Service hydraulique. Cohennoz. Affaires diverses (1864-1933). Usines : scieries Gardet, Berau (1861-1866), moulin Maillet (Blamaud, 1861-1870), scieries Chevallier (Pelloux, 1863-1870), Gardet (Moulin, 1876), Montgellaz (Boulon, 1883), moulin Socquet-Inglard (Lebet, 1886), 1861-1886.
  AD Savoie : 82S10

- **FR.AD073, 43SPC3, Cohennoz, 1862-1886.**
  FR.AD073, 43SPC3, Ponts et chaussées, service hydraulique. Cohennoz : scieries Chevallier, Maillet, Bérau (1862-1866) ; Gardet-Damedieu (Nant-Pelloux, 1875-1876) ; Mongellaz (Boulon, 1883) ; moulin Socquet-Juglard (Lebet, 1885-1886), 1862-1886.
  AD Savoie : 43SPC3

- **FR.AD073, 3P 1296, 1911-1945.**
  FR.AD073, 3P 1296, Matrice cadastrale des propriétés bâties, Cohennoz, 1911-1945.
  AD Savoie : 3P 1296

- **FR.AD073, 82S11, Cohennoz et Héry-sur-Ugine, 1913-1956.**
  FR.AD073, 82S11, Service hydraulique. Cohennoz et Héry-sur-Ugine. Règlement d'eau (Arly et Nant-Blanc 1913-1915), acieries électro-métallurgique d'Ugine (1947-1956), 1913-1956.
  AD Savoie : 82S11

- **FR.AD073, 284 R 1, Cohennoz, 1923.**
  FR.AD073, 284 R 1, Moulins : recensements, Cohennoz, 1923.
  AD Savoie : 284 R 1

- **FR.AD073, 284 R 3, Cohennoz, 1924.**
  FR.AD073, 284 R 3, Moulins : recensements, Cohennoz, 1924.
  AD Savoie : 284 R 3

- **FR.AD073, 3P 7423, 1945.**
  FR.AD073, 3P 7423, Premier cadastre français, Cohennoz, Section A, feuille 6, 1945.
  AD Savoie : 3P 7423

Illustrations

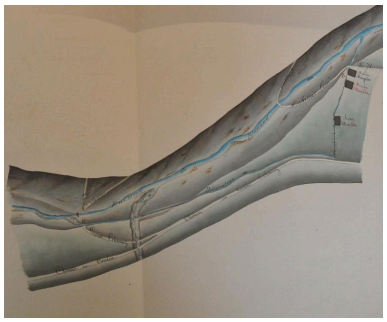

Plan du site, 1861
(FR.AD073, 82S10).
IVR84_20167302768NUCA

Premier cadastre français,
Cohennoz, 1945, Section A,
feuille 6 (FR.AD073, 3P 7423).
IVR84_20167302769NUCA

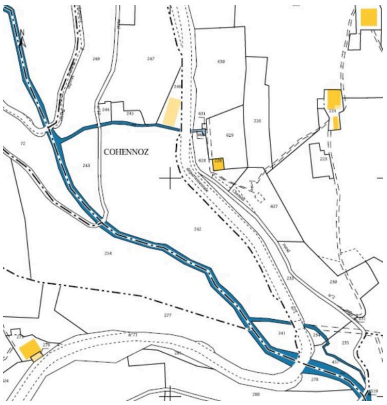

Cadastre actuel, 2016.
Phot. Clara Bérelle
IVR84_20167302770NUCA

Vestiges des moulins vus
depuis le chemin en contrebas.
IVR84_20167302775NUCA

Dossiers liés

Dossiers de synthèse :
Patrimoine hydraulique de la Savoie : présentation de l'étude départementale (IA00141274) Rhône-Alpes, Savoie, Savoie
Oeuvre(s) contenue(s) :
Oeuvre(s) en rapport :
Paysage du bassin-versant de l'Arly-Doron-Chaise (IA73003968)

Auteur(s) du dossier : Clara Bérelle
Copyright(s) : © Région Rhône-Alpes, Inventaire général du patrimoine culturel ; © Assemblée des Pays de Savoie

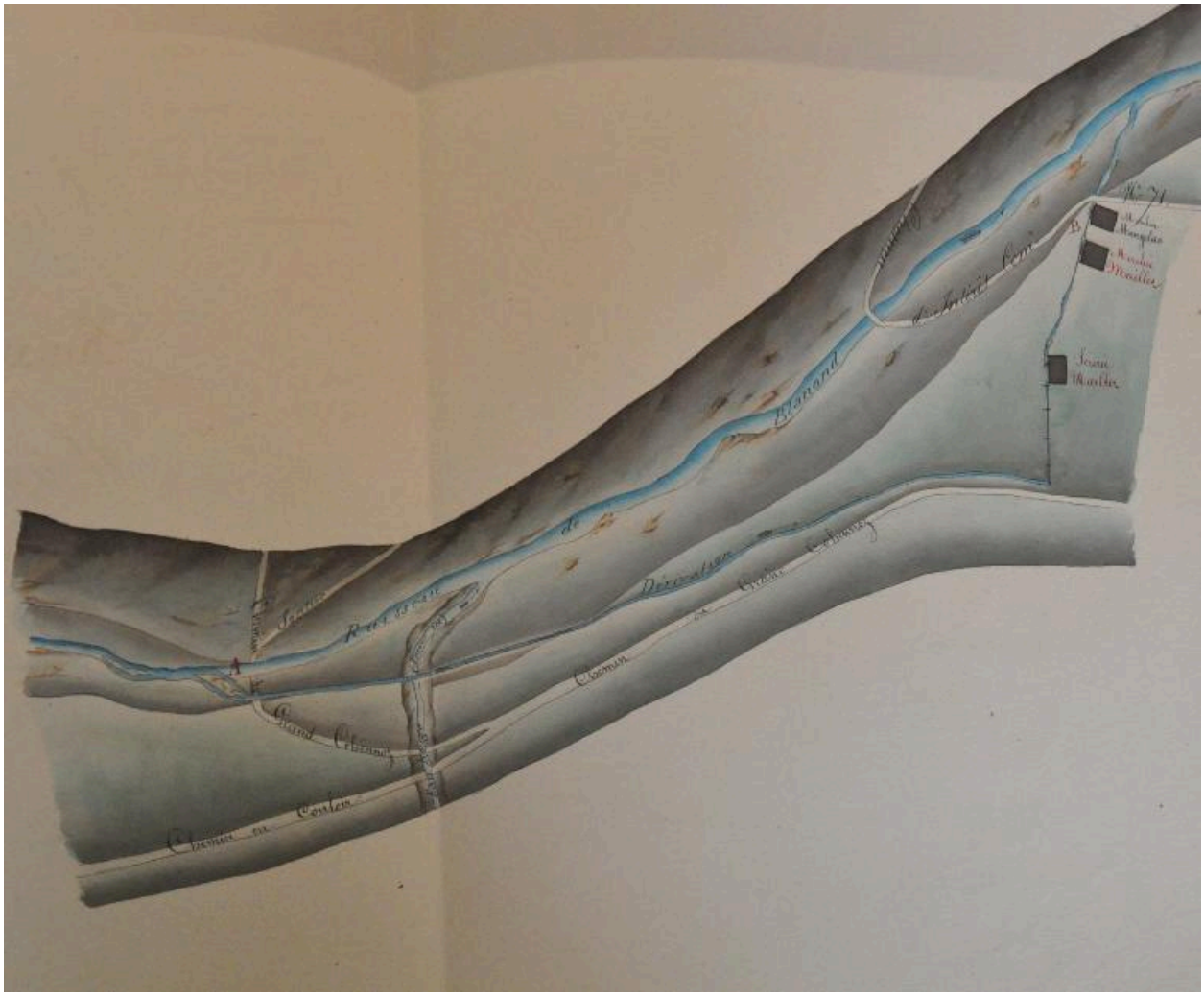

Plan du site, 1861 (FR.AD073, 82S10).

IVR84_20167302768NUCA
© Archives départementales de la Savoie
reproduction soumise à autorisation du titulaire des droits d'exploitation

Premier cadastre français, Cohennoz, 1945, Section A, feuille 6 (FR.AD073, 3P 7423).

IVR84_20167302769NUCA
© Archives départementales de la Savoie
reproduction soumise à autorisation du titulaire des droits d'exploitation

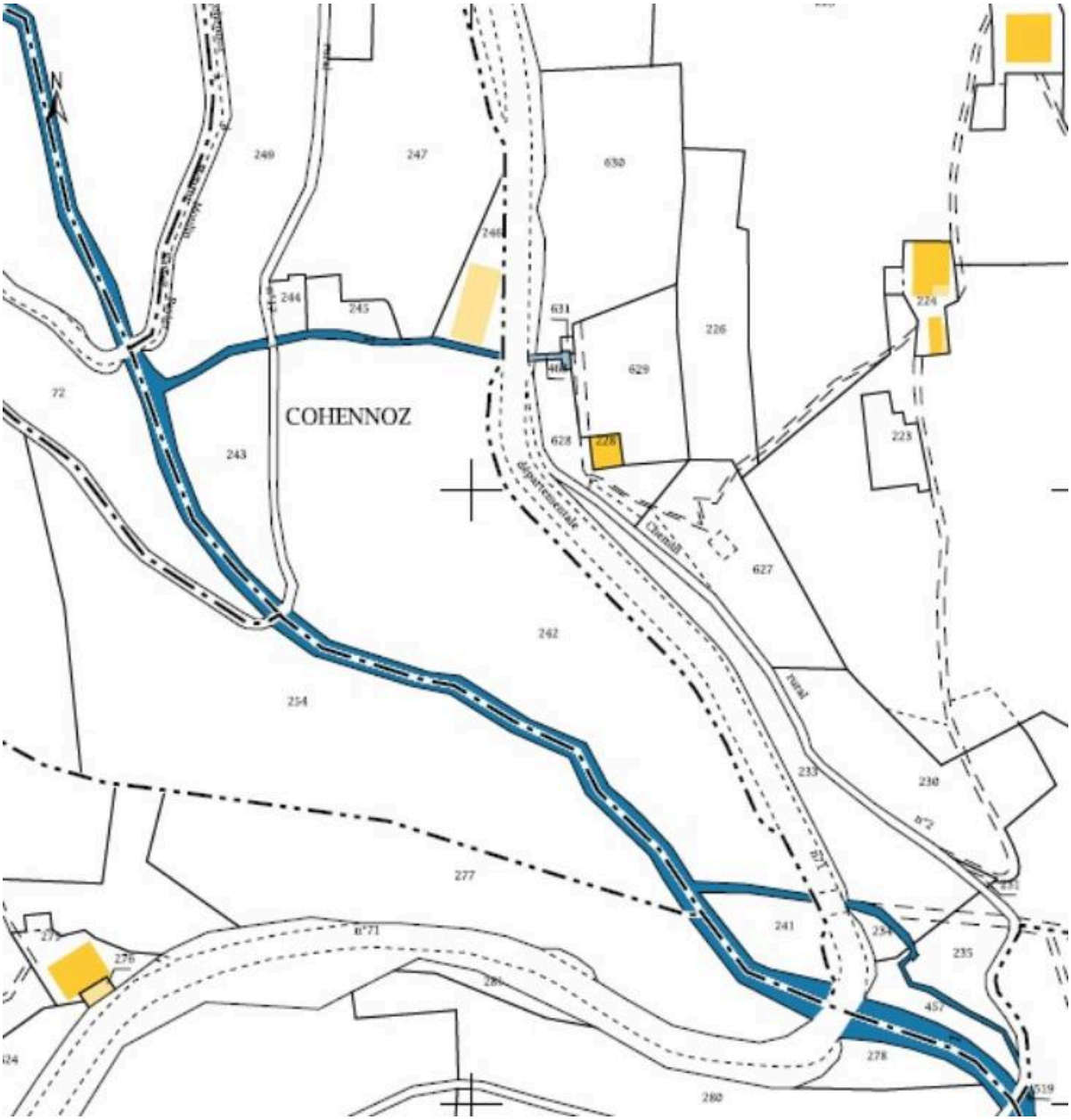

Cadastre actuel, 2016.

IVR84_20167302770NUCA
Auteur de l'illustration : Clara Bérelle
© Région Auvergne-Rhône-Alpes, Inventaire général du patrimoine culturel ; © Assemblée des Pays de Savoie
reproduction soumise à autorisation du titulaire des droits d'exploitation

Vestiges des moulins vus depuis le chemin en contrebas.

IVR84_20167302775NUCA
© Conseil Savoie Mont Blanc ; © Région Auvergne-Rhône-Alpes, Inventaire général du patrimoine culturel
reproduction soumise à autorisation du titulaire des droits d'exploitation