Rhône-Alpes, Savoie
Bellecombe-en-Bauges
Vers le moulin

Moulins à farine, scierie, foulon, forge et battoir de *Vers le moulin* actuellement vestiges

Références du dossier

Numéro de dossier : IA73002832
Date de l'enquête initiale : 2013
Date(s) de rédaction : 2013
Cadre de l'étude : enquête thématique départementale Patrimoine hydraulique des Pays de Savoie
Degré d'étude : recensé

Désignation

Dénomination : moulin à farine, scierie, moulin à foulon, forge

Compléments de localisation

Milieu d'implantation : isolé
Réseau hydrographique : Nant de Bellecombe ; Source du Fontany ; bassin-versant du Chéran
Références cadastrales : 2011, C, 496, 497

Historique

Deux moulins, une "reisse" (scierie), et un foulon sont visibles sur la mappe sarde de 1732 au lieu-dit Mas du Moulin (moulins : parcelle 3282 et parcelle 3286, scierie : parcelle 3280, foulon : parcelle 3288). Ils appartiennent à Michel Guerraz et ses frères qui possèdent aussi un peu plus en aval une forge (parcelle 3296), un emplacement pour le charbon (parcelle 3295) et un battoir. Une maison est visible à proximité (parcelle 3289). Un plan de 1865 montre que le martinet est en ruine mais que le battoir aval est toujours en place (FR.AD073, 81S14). Une scierie a été construite à proximité (IA73003833). Les deux moulins et le battoir amont sont en ruine sur le premier cadastre français de 1878 (section C, feuille 6, moulins : parcelle 671 et parcelle 670, battoir : parcelle 681). A cette date, ils appartiennent à la veuve de Claude Bouvier et à Ferdinand-Louis et Françoise David (à Paris). Le battoir aval est toujours en place (parcelle 676). Actuellement, des vestiges sont toujours visibles à l'emplacement des différents bâtiments.

Période(s) principale(s) : 2e quart 18e siècle ()
Dates : 1732 (daté par source)

Description

La prise d'eau se faisait sans retenue, ni barrage. Le battoir amont bénéficiait également du potentiel hydraulique de la source du Fontany (ou Fontanis ou des Fontaines). Une partie du tracé du bief est toujours identifiable. Actuellement, les moulins amont sont en ruine. Il s'agissait de petits bâtiments en pierre équipés de roues horizontales. Sur place, on note la présence de pierres entaillées positionnées face à face. Il s'agit des vestiges d'un système destiné à déplacer les meules. D'autres ruines à proximité des moulins pourraient correspondre à la maison d'habitation ou à des bâtiments agricoles. Le bâtiment du battoir aval a disparu mais la conche est toujours en place.

Eléments descriptifs

Matériau(x) du gros-oeuvre, mise en oeuvre et revêtement : pierre
Énergies : énergie hydraulique : produite sur place

Typologies et état de conservation

État de conservation : vestiges

Statut, intérêt et protection

La commune de Bellecombe fait partie du PNR des Bauges. Les vestiges se trouvent dans une zone forestière.

Sites de protection : parc naturel régional
Statut de la propriété : propriété privée

Références documentaires

Documents d'archive

- **FR.AD073, C2186, 1732.**
  FR.AD073, C2186, Cadastre de 1728, Bellecombe-en-Bauges, 174, Vue 6, 1732.
  AD Savoie : C2186

- **FR.AD073, 81S14, Bellecombe-en-Bauges, 1860-1891.**
  FR.AD073, 81S14, Service hydraulique. Bellecombe-en-Bauges, Police des cours d'eau (1870-1891) ; scieries Mugnier, Poncier, David, Gonthier Collet, Bellon, Bouvier, Brunier, Richard, de la Scaleta, moulin Bouvier (1860-1889), 1860-1891.
  AD Savoie : 81S14

- **FR.AD073, 3P 7037, 1878.**
  FR.AD073, 3P 7037, Premier cadastre français, Bellecombe-en-Bauges, Section C, feuille 6, 1878.
  AD Savoie : 3P 7037

- **FR.AD073, 3P 7038, 1960.**
  FR.AD073, 3P 7038, Cadastre rénové, Bellecombe-en-Bauges, Section C, feuille 6, 1960.
  AD Savoie : 3P 7038

Bibliographie

- **F.Dantzer, Bellecombe-en-Bauges, La Fontaine de Siloë, 2010.**
  F.Dantzer, Bellecombe-en-Bauges, La Fontaine de Siloë, 2010.

Illustrations

Cadastre de 1728, Bellecombe-en-Bauges, 1732 174, Vue 6 (FR.AD073, C2186). IVR84_20167308937NUCA

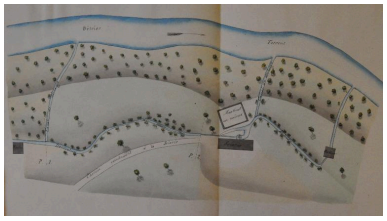

Plan de 1865 faisant apparaitre les ruines du martinet (FR.AD073, 81S14). IVR82_20137301809NUCA

Premier cadastre français, Bellecombe-en-Bauges, 1878 Section C, feuille 6 (FR.AD073, 3P 7037). IVR82_20137301816NUCA

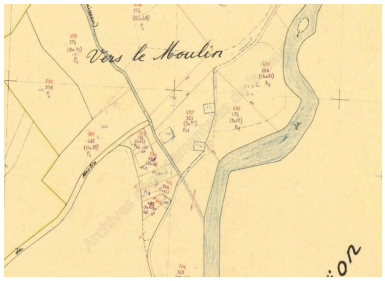

Cadastre rénové, Bellecombe-en-Bauges, 1960 Section C, feuille 6 (FR.AD073, 3P 7038).
IVR82_20137301817NUCA

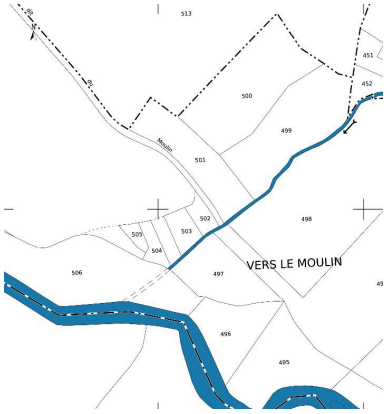

Cadastre actuel, 2011.
IVR82_20137301818NUCA

Vestiges des moulins amont.
Phot. Clara Bérelle
IVR82_20137301819NUCA

Pierre entaillée : vestiges des moulins amont.
Phot. Clara Bérelle
IVR82_20137301820NUCA

Conche du battoir aval envahie par la végétation.
Phot. Clara Bérelle
IVR82_20137301815NUCA

Cavité sous la conche du battoir où se trouvait la roue horizontale.
Phot. Clara Bérelle
IVR82_20137301814NUCA

Dossiers liés

Dossiers de synthèse :
Patrimoine hydraulique de la Savoie : présentation de l'étude départementale (IA00141274) Rhône-Alpes, Savoie, Savoie
Oeuvre(s) contenue(s) :
Oeuvre(s) en rapport :
Paysage du bassin-versant du Chéran (IA73002793) Rhône-Alpes, Savoie, Le Châtelard

Auteur(s) du dossier : Clara Bérelle
Copyright(s) : © Région Rhône-Alpes, Inventaire général du patrimoine culturel ; © Assemblée des Pays de Savoie

Cadastre de 1728, Bellecombe-en-Bauges, 1732 174, Vue 6 (FR.AD073, C2186).

IVR84_20167308937NUCA
© Archives départementales de la Savoie
reproduction soumise à autorisation du titulaire des droits d'exploitation

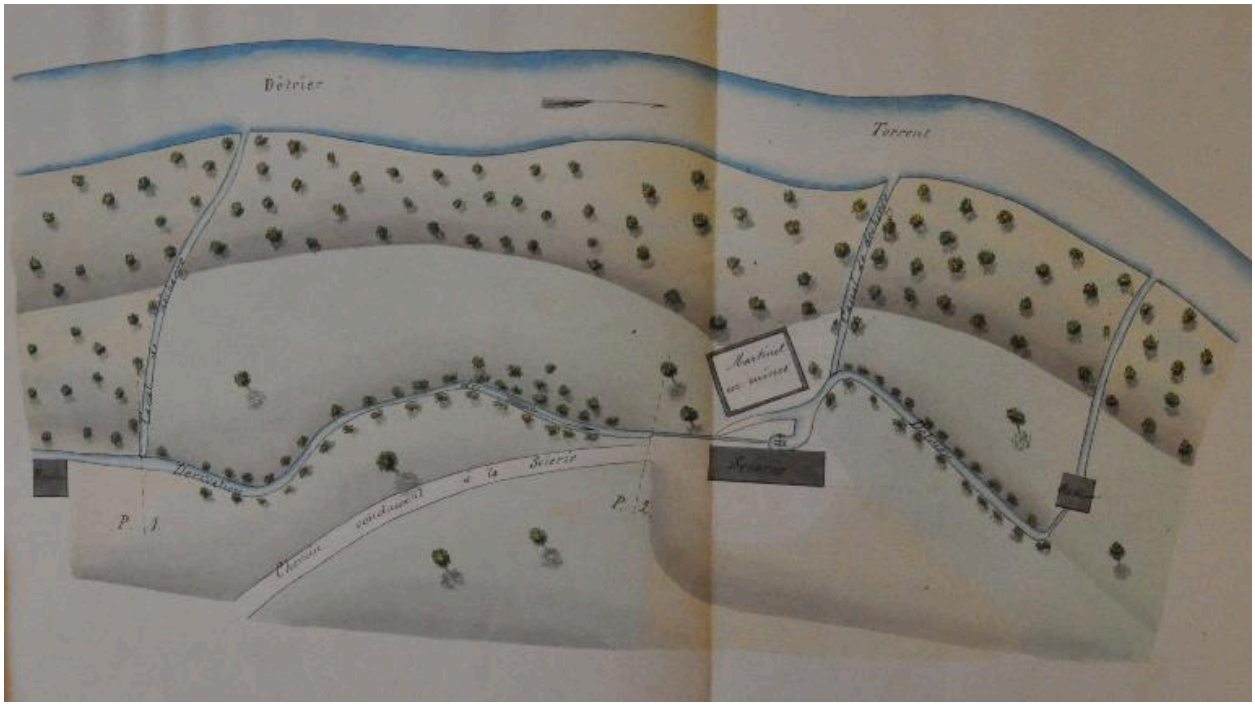

Plan de 1865 faisant apparaitre les ruines du martinet (FR.AD073, 81S14).

IVR82_20137301809NUCA
© Archives départementales de la Savoie
reproduction soumise à autorisation du titulaire des droits d'exploitation

Premier cadastre français, Bellecombe-en-Bauges, 1878 Section C, feuille 6 (FR.AD073, 3P 7037).

IVR82_20137301816NUCA
© Archives départementales de la Savoie
reproduction soumise à autorisation du titulaire des droits d'exploitation

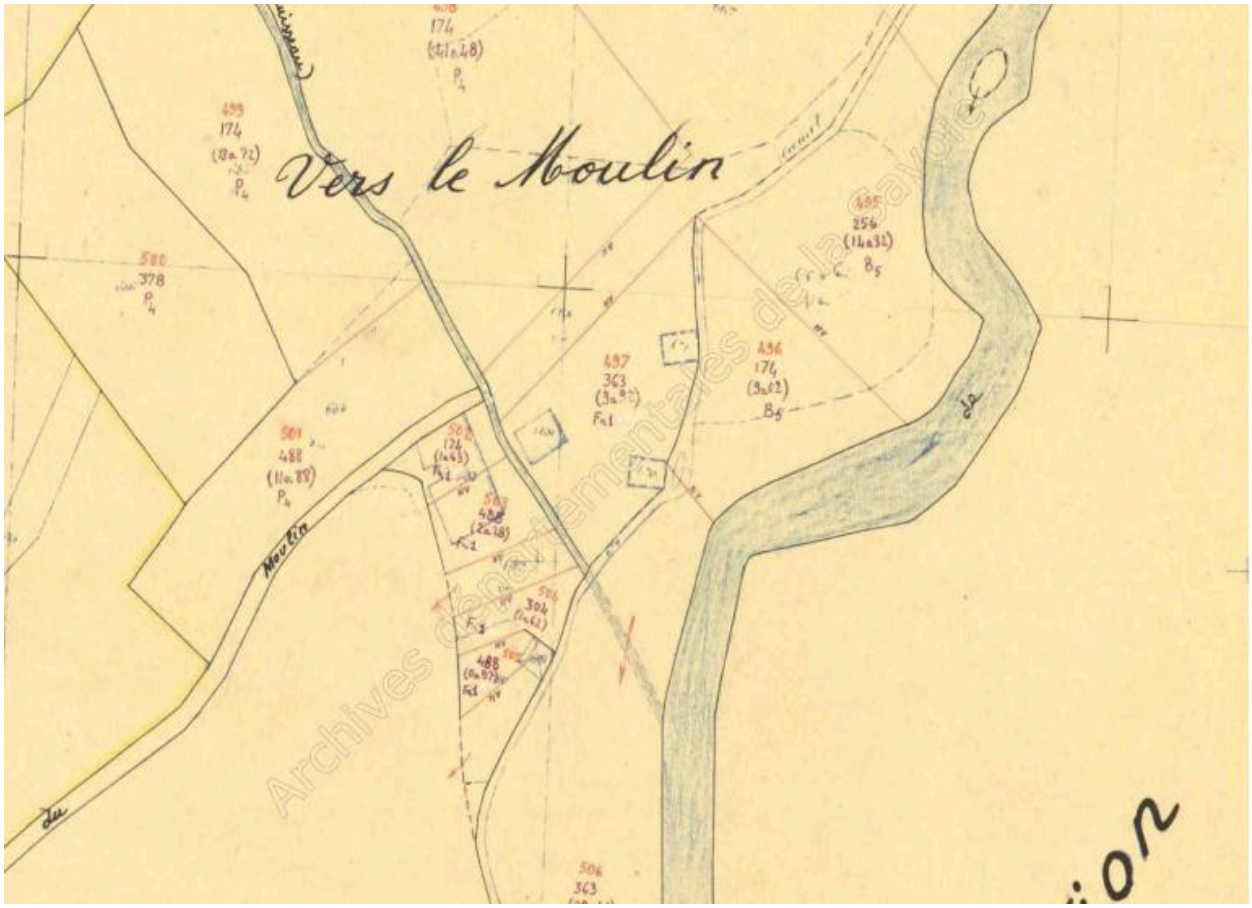

Cadastre rénové, Bellecombe-en-Bauges, 1960 Section C, feuille 6 (FR.AD073, 3P 7038).

IVR82_20137301817NUCA
© Archives départementales de la Savoie
reproduction soumise à autorisation du titulaire des droits d'exploitation

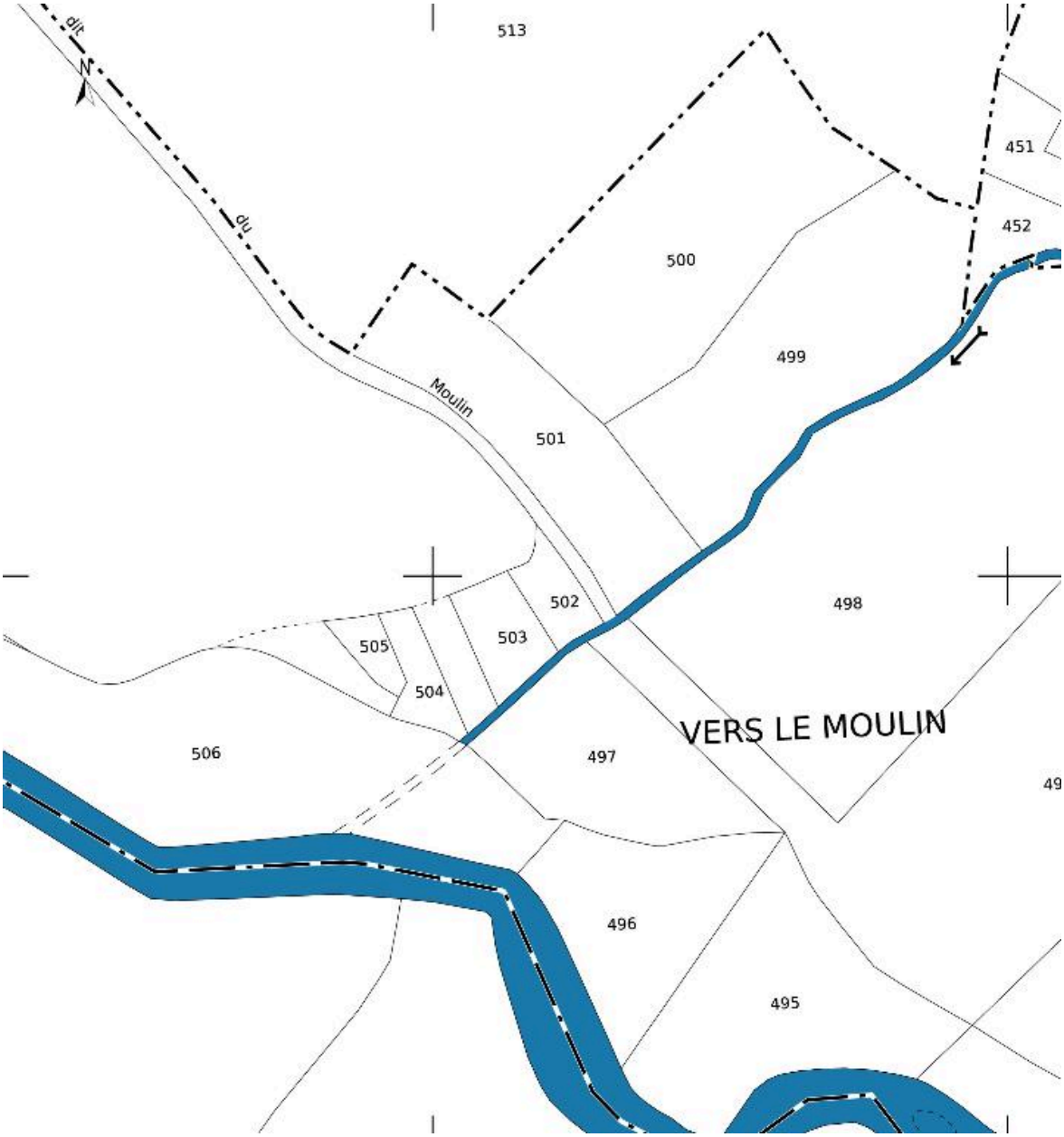

Cadastre actuel, 2011.

IVR82_20137301818NUCA
© Ministère des finances, CIDF, Service du cadastre
reproduction soumise à autorisation du titulaire des droits d'exploitation

Vestiges des moulins amont.

IVR82_20137301819NUCA
Auteur de l'illustration : Clara Bérelle
© Région Rhône-Alpes, Inventaire général du patrimoine culturel ; © Assemblée des Pays de Savoie
reproduction soumise à autorisation du titulaire des droits d'exploitation

Pierre entaillée : vestiges des moulins amont.

IVR82_20137301820NUCA
Auteur de l'illustration : Clara Bérelle
© Région Rhône-Alpes, Inventaire général du patrimoine culturel ; © Assemblée des Pays de Savoie
reproduction soumise à autorisation du titulaire des droits d'exploitation

Conche du battoir aval envahie par la végétation.

IVR82_20137301815NUCA
Auteur de l'illustration : Clara Bérelle
© Région Rhône-Alpes, Inventaire général du patrimoine culturel ; © Assemblée des Pays de Savoie
communication soumise à autorisation, reproduction soumise à autorisation

Cavité sous la conche du battoir où se trouvait la roue horizontale.

IVR82_20137301814NUCA
Auteur de l'illustration : Clara Bérelle
© Région Rhône-Alpes, Inventaire général du patrimoine culturel ; © Assemblée des Pays de Savoie
communication soumise à autorisation, reproduction soumise à autorisation