Rhône-Alpes, Savoie
La Bauche
La Vittaz
La Vittaz

Scierie Vittaz

Références du dossier

Numéro de dossier : IA73002566
Date de l'enquête initiale : 2009
Date(s) de rédaction : 2010
Cadre de l'étude : patrimoine industriel Patrimoine hydraulique des Pays de Savoie
Degré d'étude : monographié

Désignation

Dénomination : scierie
Parties constituantes non étudiées : atelier de fabrication

Compléments de localisation

Milieu d'implantation : isolé
Réseau hydrographique : Ruisseau du Château
Références cadastrales : 2007. A 112, 113, 114, 115

Historique

Le ruisseau du Château a d'abord alimenté un moulin aujourd'hui disparu. Celui-ci est visible sur la mappe sarde de 1732, il appartenait à Decourbeau frères et sœurs. Ensuite, une scierie a été installée en utilisant la même prise d'eau et le réservoir oblongue déjà en place. En 1905, la scierie est occupée par Ginet François. Puis elle est rachetée par la famille Bovagnet, propriétaire d´une scierie à Attignat-Oncin. La scierie fonctionne jusque dans les années 70. Elle est actuellement démantelée, la scie et la turbine ne sont plus présentes.

Période(s) principale(s) : 19e siècle

Description

Le bâtiment est de plan rectangulaire avec un étage de soubassement contenant le moteur hydraulique, disparu aujourd'hui, et un étage pour la scie. Sur cet étage, des baies à armatures en bois sont disposées sur les façades nord, ouest et sud. Un portail à deux battants ouvre la façade est. Cette façade est bardée de bois. Le toit est à longs pans en tôle ondulée. Les eaux du ruisseau du château sont captées puis stockées dans une réserve toujours en place au nord de la scierie. La réserve oblongue est encore alimentée en eau et sert de bassin d´agrément.

Eléments descriptifs

Matériau(x) du gros-oeuvre, mise en oeuvre et revêtement : bois ; moellon
Matériau(x) de couverture : tôle ondulée
Plan : plan rectangulaire régulier
Étage(s) ou vaisseau(x) : 1 étage carré, étage de soubassement
Type(s) de couverture : toit à longs pans
Énergies : énergie hydraulique

Statut, intérêt et protection

Statut de la propriété : propriété privée

Références documentaires

Documents figurés

- **Cadastre actuel de 2007**
  Cadastre actuel, consulté en 2007 (Accès internet : <URL : https://www.cadastre.gouv.fr/scpc/rechercherPlan.do#)

Bibliographie

- **Parc Natruel Régional de Chartreuse, Etat des lieux patrimonial, La Bauche, 2005**
  Parc Natruel Régional de Chartreuse, *Etat des lieux patrimonial, La Bauche*, 2005
  p. 37 à 38

Illustrations

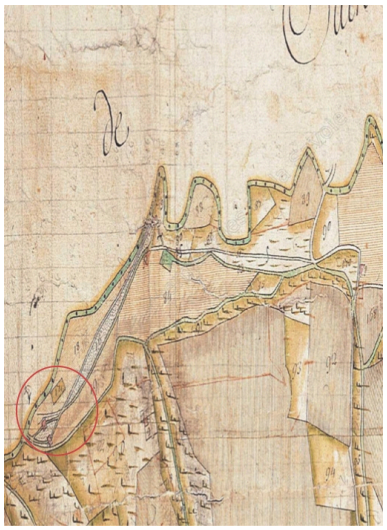

Cadastre de 1732. Cadastre de 1728 AD Savoie. C2148
Phot. Yannick Milleret
IVR82_20107300236NUCA

Premier cadastre français, 1906. Cadastre de 1906 AD Savoie. 3P 7035
Phot. Yannick Milleret
IVR82_20107300245NUCA

Cadastre rénové, 1936-1988. Cadastre de 1936-1988 AD Savoie. 3P 7036
Phot. Yannick Milleret
IVR82_20107300246NUCA

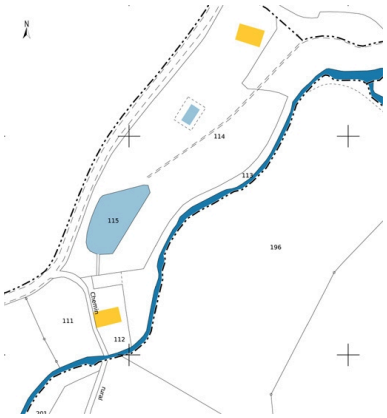

Cadastre actuel, 2007
Phot. Yannick Milleret
IVR82_20107300247NUCA

Vue générale
Phot. Yannick Milleret
IVR82_20107300248NUCA

Vue des façades nord et ouest
Phot. Yannick Milleret
IVR82_20107300249NUCA

Vue façade sud
Phot. Yannick Milleret
IVR82_20107300250NUCA

Vue intérieure
Phot. Yannick Milleret
IVR82_20107300251NUCA

Vue de la réserve d'eau de la scierie
Phot. Yannick Milleret
IVR82_20107300252NUCA

Vue de la prise d'eau sur
le ruisseau du Château
Phot. Yannick Milleret
IVR82_20107300253NUCA

Dossiers liés

Dossiers de synthèse :
Patrimoine hydraulique de la Savoie : présentation de l'étude départementale (IA00141274) Rhône-Alpes, Savoie, Savoie
Oeuvre(s) contenue(s) :
Oeuvre(s) en rapport :
Paysage du bassin-versant du Guiers (IA73002678) Rhône-Alpes, Savoie, La Bridoire

Auteur(s) du dossier : Yannick Milleret
Copyright(s) : © Région Rhône-Alpes, Inventaire général du patrimoine culturel ; © Assemblée des Pays de Savoie

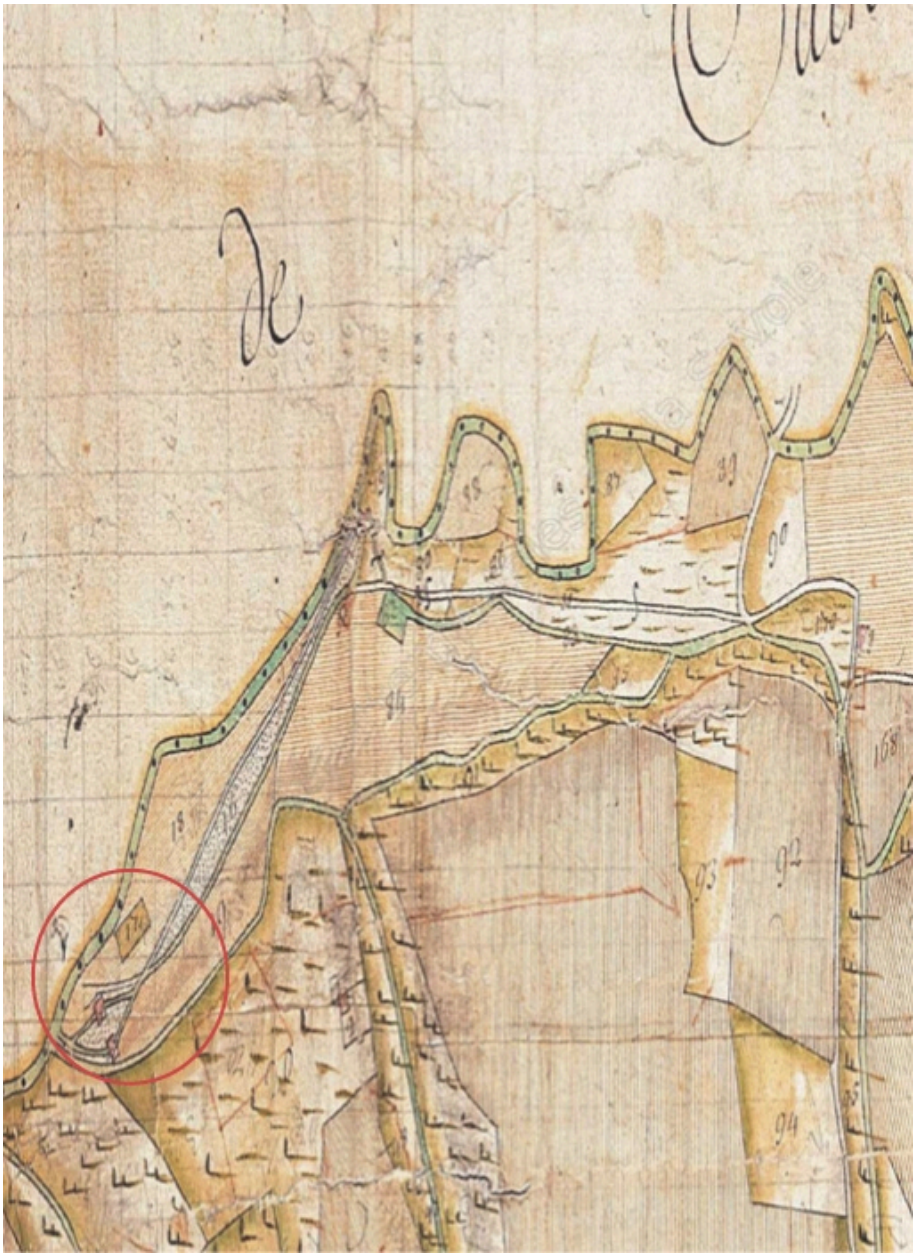

Cadastre de 1732. Cadastre de 1728 AD Savoie. C2148

Référence du document reproduit :

- **Cadastre de 1732Cadastre de 1728**
  Cadastre de 1732Cadastre de 1728
  AD Savoie : C2148

IVR82_20107300236NUCA
Auteur de l'illustration : Yannick Milleret
© Région Rhône-Alpes, Inventaire général du patrimoine culturel ; © Assemblée des Pays de Savoie
reproduction soumise à autorisation du titulaire des droits d'exploitation

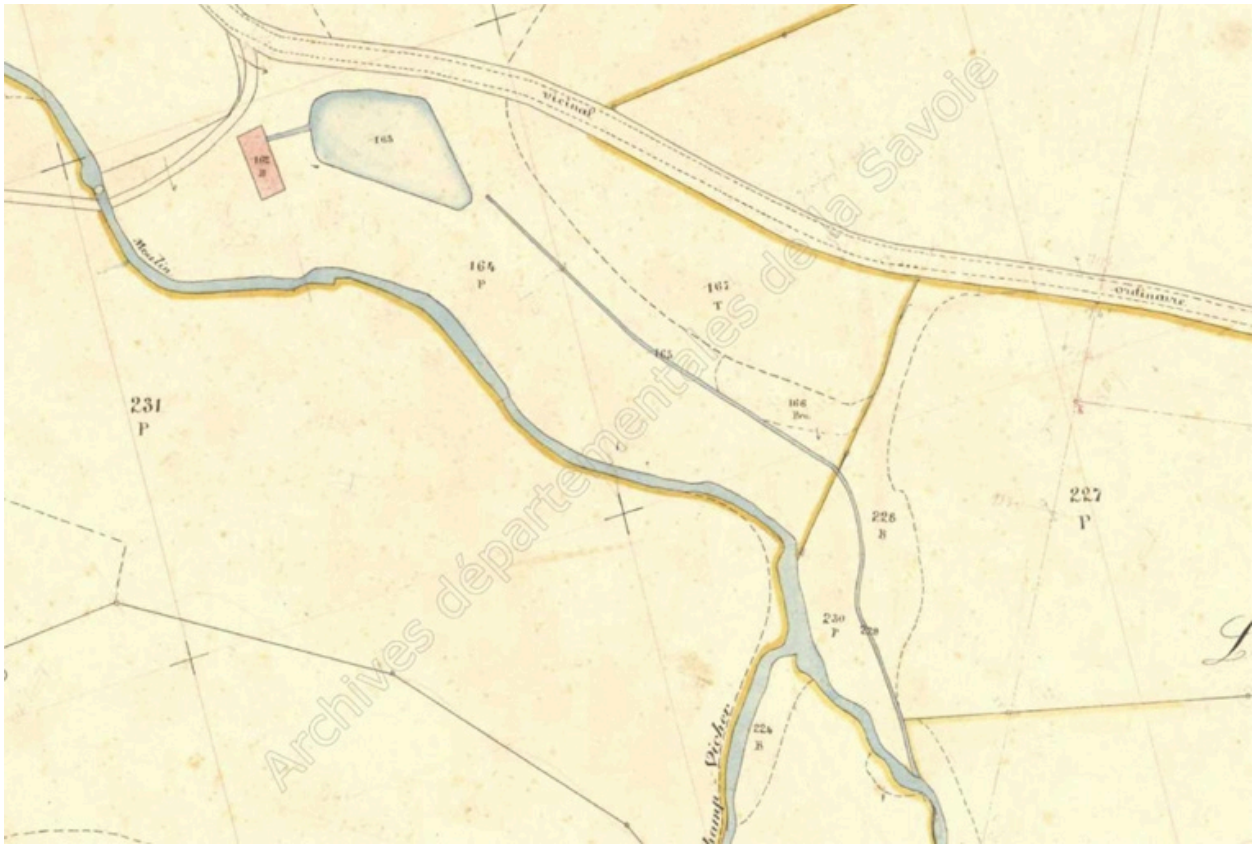

Premier cadastre français, 1906. Cadastre de 1906 AD Savoie. 3P 7035

Référence du document reproduit :

- **Premier cadastre françaisCadastre de 1906**
  Premier cadastre françaisCadastre de 1906
  AD Savoie : 3P 7035

IVR82_20107300245NUCA
Auteur de l'illustration : Yannick Milleret
© Région Rhône-Alpes, Inventaire général du patrimoine culturel ; © Assemblée des Pays de Savoie
reproduction soumise à autorisation du titulaire des droits d'exploitation

Cadastre rénové, 1936-1988. Cadastre de 1936-1988 AD Savoie. 3P 7036

Référence du document reproduit :

- **Cadastre rénovéCadastre de 1936-1988**
  Cadastre rénovéCadastre de 1936-1988
  AD Savoie : 3P 7036

IVR82_20107300246NUCA
Auteur de l'illustration : Yannick Milleret
© Région Rhône-Alpes, Inventaire général du patrimoine culturel ; © Assemblée des Pays de Savoie
reproduction soumise à autorisation du titulaire des droits d'exploitation

Cadastre actuel, 2007

Référence du document reproduit :

- **Cadastre actuel de 2007**
  Cadastre actuel, consulté en 2007 (Accès internet : <URL : https://www.cadastre.gouv.fr/scpc/rechercherPlan.do#)

IVR82_20107300247NUCA
Auteur de l'illustration : Yannick Milleret
© Région Rhône-Alpes, Inventaire général du patrimoine culturel ; © Assemblée des Pays de Savoie
reproduction soumise à autorisation du titulaire des droits d'exploitation

Vue générale

IVR82_20107300248NUCA
Auteur de l'illustration : Yannick Milleret
© Région Rhône-Alpes, Inventaire général du patrimoine culturel ; © Assemblée des Pays de Savoie
reproduction soumise à autorisation du titulaire des droits d'exploitation

Vue des façades nord et ouest

IVR82_20107300249NUCA
Auteur de l'illustration : Yannick Milleret
© Région Rhône-Alpes, Inventaire général du patrimoine culturel ; © Assemblée des Pays de Savoie
reproduction soumise à autorisation du titulaire des droits d'exploitation

Vue façade sud

IVR82_20107300250NUCA
Auteur de l'illustration : Yannick Milleret
© Région Rhône-Alpes, Inventaire général du patrimoine culturel ; © Assemblée des Pays de Savoie
reproduction soumise à autorisation du titulaire des droits d'exploitation

Vue intérieure

IVR82_20107300251NUCA
Auteur de l'illustration : Yannick Milleret
© Région Rhône-Alpes, Inventaire général du patrimoine culturel ; © Assemblée des Pays de Savoie
reproduction soumise à autorisation du titulaire des droits d'exploitation

Vue de la réserve d'eau de la scierie

IVR82_20107300252NUCA
Auteur de l'illustration : Yannick Milleret
© Région Rhône-Alpes, Inventaire général du patrimoine culturel ; © Assemblée des Pays de Savoie
reproduction soumise à autorisation du titulaire des droits d'exploitation

Vue de la prise d'eau sur le ruisseau du Château

IVR82_20107300253NUCA
Auteur de l'illustration : Yannick Milleret
© Région Rhône-Alpes, Inventaire général du patrimoine culturel ; © Assemblée des Pays de Savoie
reproduction soumise à autorisation du titulaire des droits d'exploitation