Rhône-Alpes, Savoie
Aix-les-Bains
Quartier de la Liberté
56 rue Jacotot, 525 boulevard Lepic

Abattoirs municipaux, puis ateliers municipaux, actuellement maisons et immeubles de logements

Références du dossier

Numéro de dossier : IA73002147
Date de l'enquête initiale : 2013
Date(s) de rédaction : 2013
Cadre de l'étude : inventaire topographique Inventaire de la Ville d'Aix-les-Bains
Degré d'étude : monographié

Désignation

Dénomination : abattoir, atelier, immeuble à logements, maison
Genre du destinataire : communal

Compléments de localisation

Milieu d'implantation : en ville
Références cadastrales : 1879, D, 136-137 ; 1974, AZ, 266, 267, 268, 269, 337, 338, 361, 417, 418, 419, 420 ; 2004, AZ, 267, 268, 269, 337, 420, 461, 462, 478, 479, 480, 481, 482, 483, 484, 485, 486, 487, 558, 576, 577, 578

Historique

Suite au rattachement de la Savoie à la France et à la demande de l'Etat français, la commune d'Aix-les-Bains décide en 1865 de fermer les abattoirs de la rue de la Chaudanne et d'établir un nouvel équipement en périphérie de la ville sur des terrains acquis en 1869, bordant le ruisseau du Tillet. Terminés en 1871, les travaux sont réalisés par l'entrepreneur chambérien François Duverney à partir des plans dressés par l'architecte Grisard en 1866. L'ensemble se compose alors d'un corps de bâtiment central doté d'une abside à l'ouest, précédé à l'est par deux pavillons d'entrée et encadré au nord et au sud par deux constructions de plan rectangulaire allongé.
A la fin du 19e siècle, les locaux se révèlent trop exigus et font l'objet d'une campagne d'agrandissement débutée en 1893. Dressés par l'architecte de la Ville, Jules Pin aîné, les plans sont exécutés par l'entrepreneur Antoine Fontana. Les deux corps de bâtiments situés au nord et au sud sont chacun prolongés de huit travées vers l'ouest et d'un niveau. Un réseau de canalisation parcourant l'ensemble des installations destiné à évacuer les déchets des opérations est également réalisé. Il est alimenté par un bassin situé à l'est et se déverse à l'ouest dans le ruisseau du Tillet.
En 1900, l'ensemble est complété par la construction d'entrepôts de suifs et de peaux, implantés à l'angle sud-ouest. Bien qu'envisagé la même année, l'aménagement du logement du receveur dans le pavillon d'entrée nord, n'est réalisé qu'en 1911. Les travaux sont confiés à l'entrepreneur Emile Rebuffa et exécutés d'après les plans dressés en 1900 par l'architecte Jules Pin aîné.
A partir de 1914, la Ville envisage la création de nouveaux abattoirs répondant aux récentes exigences d'hygiène. Mais la Première Guerre mondiale et la difficulté de trouver un emplacement en dehors de la ville, repoussent la réalisation de ce projet jusqu'en 1935. A cette date, un nouvel équipement est finalement édifié à Saint-Simond. Désaffectés, les locaux sont utilisés comme ateliers municipaux jusqu'à leur vente en 1951 à un particulier, André Ricchi. A partir de 1965, ce dernier vend progressivement par lots les bâtiments, transformés et aménagés en habitations par les nouveaux propriétaires. Les nombreuses modifications réalisées liées au changement d'usage ont entraîné la dénaturation de la majorité des élévations. Cependant, le plan et les volumes d'origine restent encore lisibles.

Période(s) principale(s) : 3e quart 19e siècle (), 4e quart 19e siècle ()
Période(s) secondaire(s) : 1er quart 20e siècle (), 3e quart 20e siècle ()

Dates : 1869 (daté par source), 1893 (daté par source), 1900 (daté par source), 1911 (daté par source),
Auteur(s) de l'oeuvre : Grisard (architecte, attribution par source), François Duverney (entrepreneur, attribution par source), Jules (aîné) Pin (architecte communal, attribution par source), Emile Rebuffa (entrepreneur, attribution par source), Fontana Antoine (entrepreneur, attribution par source)

Description

Situé à l'angle de la rue Jacotot et du boulevard Lepic, l'ensemble construit à l'origine en pierre a été très largement dénaturé par des transformations réalisées en béton. Le percement de baies, l'aménagement de balcons et d'escaliers extérieurs liés au changement d'usage des locaux, ont entraîné la modification de la majorité des élévations. Seul le plan, quelques parties d'élévation et certains volumes d'origine restent encore lisibles.
L'ensemble constitué de plusieurs corps de bâtiments est accessible par deux entrées situées à l'est et à l'ouest. Deux constructions adoptant un plan en U placées au nord et au sud, délimitent une cour intérieure (cour sud et cour nord) occupée en son centre par un édifice de forme rectangulaire doté à l'ouest d'une abside.
L'entrée placée à l'est est encadrée par deux pavillons de plan rectangulaire couverts de toits à deux versants. Le pavillon de gauche compte un rez-de-chaussée et un étage carré tandis que celui de droite ne comprend qu'un unique rez-de-chaussée. Les deux pignons qui se font face sont ornés d'un essentage de bois et les baies cintrées sont encadrées de pierre et de briques.
Le bâtiment placé au centre de la cour se compose d'un corps principal, couvert d'un toit à deux versants, flanqué de deux bas-côtés coiffées de toits terrasse et d'appentis et d'une abside à l'ouest. Celle-ci, édifiée en pierre et abritée d'un appentis polygonal, a été doublée d'une seconde abside, construite récemment en moellons de béton. Un oculus et trois arcs en plein cintre encadrés de briques et de pierre ornent la partie supérieure du pignon est.
Des deux bâtiments délimitant la cour intérieure et édifiés sur le même plan, seule la construction placée (bâtiment sud) au sud a conservé le parti d'élévation d'origine comprenant un rez-de-chaussée et un comble à surcroît pour la partie orientale et comptant un étage carré supplémentaire pour la partie occidentale. La construction prend le jour par des baies cintrées encadrées de briques et par des lucarnes passantes percées dans la toiture.
Les deux bâtiments clôturant l'ensemble à l'ouest ont été complètement transformés.

Eléments descriptifs

Matériau(x) du gros-oeuvre, mise en oeuvre et revêtement : pierre, moellon, enduit ; pierre, moellon ; pierre, pierre de taille ; béton
Matériau(x) de couverture : tuile mécanique
Type(s) de couverture : terrasse, toit à deux pans ; appentis
Escaliers : escalier de distribution extérieur

Décor

Techniques : maçonnerie

Statut, intérêt et protection

PLU 2007 : étoile creuse (bâti intéressant : démolition soumise à permis de démolir)
PLU 2012 : étoile creuse retirée dans le cadre de la révision du PLU

Statut de la propriété : propriété d'une personne privée (La propriété de l'ensemble est morcellée entre plusieurs propriétaires.)

Références documentaires

Documents d'archive

- **AC Aix-les-Bains. 2 F 27. S.d. Dossiers sur les anciens abattoirs, rue Jacotot.**
  AC Aix-les-Bains. 2 F 27. [Dossier sur les anciens abattoirs, rue Jacotot], S.d.
  AC Aix-les-Bains : 2 F 27.

- **AC Aix-les-Bains. 2 F 28. S.d. Dossiers sur les anciens abattoirs, rue Jacotot.**
  AC Aix-les-Bains. 2 F 28. [Dossier sur les anciens abattoirs, rue Jacotot], S.d
  AC Aix-les-Bains : 2 F 28.

- **AC Aix-les-Bains 1 D. 1865-1869. Délibérations du Conseil municipal.**
  AC Aix-les-Bains. 1 D. **Délibérations du Conseil municipal**, 1865-1869
  AC Aix-les-Bains : 1 D.

- **AC Aix-les-Bains. 1 D. 1892-1894. Délibérations du Conseil municipal.**
  AC Aix-les-Bains. 1 D. **Délibérations du Conseil municipal**, 1892-1894
  AC Aix-les-Bains : 1 D.

- **AC Aix-les-Bains. 1 D. 1912-1914. Délibérations du Conseil municipal.**
  AC Aix-les-Bains. 1 D. **Délibérations du Conseil municipal**, 1912-1914
  AC Aix-les-Bains : 1 D.

- **AC Aix-les-Bains. 279 W 3, n°4376. 9 décembre 1968. Permis de construire.**
  AC Aix-les-Bains. 279 W 3, n°4376. **Permis de construire accordé à Emilio Lodebole pour l'aménagement d'un logement**, 9 décembre 1968
  AC Aix-les-Bains : 279 W 3, n°4376.

- **AC Aix-les-Bains. 346 W 11, n°04 C 5101. 18 août 2004. Déclaration de travaux.**
  AC Aix-les-Bains. 346 W 11, n°04 C 5101. **Déclaration de travaux pour la pose d'un prolongement de toit et la pose d'une rambarde en bois**, par Yves Hendrickx, 18 août 2004
  AC Aix-les-Bains : 346 W 11, n°04 C 5101.

Documents figurés

- **AC Aix-les-Bains. 2 F 27. 1866. Plan.**
  Projet de construction d'un abattoir. Plan. / Grisard, architecte. Aix-les-Bains, 5 juin 1866. Ech. 1 : 100. 1 plan sur calque rehaussé ; 56 x 44, 5 cm. (AC Aix-les-Bains. 2 F 27)
  AC Aix-les-Bains : 2 F 27.

- **AC Aix-les-Bains. 2 F 27. 1866. Façade et coupe.**
  Projet de construction d'un abattoir. Façade latérale. Coupe longitudinale / Grisard, architecte. Aix-les-Bains, 5 juin 1866. Ech. 1 : 100. 1 plan sur calque rehaussé ; 45 x 56 cm. (AC Aix-les-Bains. 2 F 27)
  AC Aix-les-Bains : 2 F 27.

- **AC Aix-les-Bains. 2 F 27. 1866. Coupe et façade principale.**
  Projet de construction d'un abattoir. Coupe transversale. Façade principale / Grisard, architecte. Aix-les-Bains, 5 juin 1866. Ech. 1 : 100. 1 plan sur calque rehaussé ; 44, 5 x 56 cm. (AC Aix-les-Bains. 2 F 27)
  AC Aix-les-Bains : 2 F 27.

- **AC Aix-les-Bains. 2 F 27. 1893. Plan.**
  Projet de restauration et d'agrandissement des abattoirs. [Plan] / Jules Pin ainé, architecte. Aix-les-Bains, 25 janvier 1893. Ech. 1 : 100. 1 plan sur calque rehaussé ; 67, 5 x 44, 5 cm. (AC Aix-les-Bains. 2 F 27)
  AC Aix-les-Bains : 2 F 27.

- **AC Aix-les-Bains. 2 F 27. 1900. Plan général.**
  Projet d'aménagement des abattoirs. Plan général / Jules Pin ainé, architecte. Aix-les-Bains, 27 juillet 1900. Ech. 1 : 100. 1 plan sur calque rehaussé ; 83 x 63 cm. (AC Aix-les-Bains. 2 F 27)
  AC Aix-les-Bains : 2 F 27.

- **AC Aix-les-Bains. 2 F 27. 1900. Coupes et façades.**
  Projet de restauration et d'agrandissement des abattoirs. Coupes et façades / Jules Pin ainé, architecte. Aix-les-Bains, 27 juillet 1900. Ech. 1 : 50. 1 plan sur calque rehaussé ; 30 x 90 cm. (AC Aix-les-Bains. 2 F 27)
  AC Aix-les-Bains : 2 F 27.

- **AC Aix-les-Bains. 2 F 27. 1900. Entrepôts de suifs.**
  Projet de construction d'entrepôts de suifs et de peaux aux abattoirs. Plan, coupe et élévations / Jules Pin ainé, architecte. Aix-les-Bains, 27 juillet 1900. Ech. 1 : 50. 1 plan sur calque rehaussé ; 75 x 63, 5 cm. (AC Aix-les-Bains. 2 F 27)
  AC Aix-les-Bains : 2 F 27.

- **AC Aix-les-Bains. 2 F 27. 1900. Logement pour le recenseur.**
  Projet d'aménagement d'un logement pour le recenseur aux abattoirs. Plan, coupe et façades / Jules Pin ainé, architecte. Aix-les-Bains, 27 juillet 1900. Ech. 1 : 50. 1 plan sur calque rehaussé ; 66 x 74, 5 cm. (AAC Aix-les-Bains. 2 F 27)
  AC Aix-les-Bains : 2 F 27.

- **AC Aix-les-Bains. 279 W 3, n°4376. 1968. Aménagement d'une habitation: plan de situation.**
  Propriété de M. Lodebole à Aix-les-Bains. Plan : masse, situation, terrain / Robert Duc, géomètre. Aix-les-Bains, 22 octobre 1968. Ech. 1 : 100 ; 1 : 500 ; 1 : 5000. 1 tirage de plan ; 51 x 79 cm. (AC Aix-les-Bains. 279 W 3, n°4376)
  AC Aix-les-Bains : 279 W 3, n°4376

- **AC Aix-les-Bains. 279 W 3, n°4376. 1968. Aménagement d'une habitation: état actuel.**
  Propriété de M. Lodebole à Aix-les-Bains. Etat actuel. Plans, coupe, façade / Georges Bojero, bureau d'études architecture. Aix-les-Bains, 22 octobre 1968. Ech. 1 :50. 1 tirage de plan ; 55, 5 x 90 cm. (AC Aix-les-Bains. 279 W 3, n°4376)
  AC Aix-les-Bains : 279 W 3, n°4376.

- **AC Aix-les-Bains. 279 W 3, n°4376. 1968. Aménagement d'une habitation: état transformé.**
  Propriété de M. Lodebole à Aix-les-Bains. Etat transformé. Plans, coupe, façade / Georges Bojero, bureau d'études architecture. Aix-les-Bains, 22 octobre 1968. Ech. 1 :50. 1 tirage de plan ; 54, 5 x 100, 5 cm. (AC Aix-les-Bains. 279 W 3, n°4376)
  AC Aix-les-Bains : 279 W 3, n°4376.

- **AC Aix-les-Bains. 346 W 11, n°04 C 5101. S.d. Vue axonométrique avant transformations.**
  Axono, angle nord-est. [vue axonométrique] / Michel Viand, architecte. [Aix-les-Bains], S.d. [Ech. n.d] 1 tirage de plan ; 42 x 59, 5 cm. (AC Aix-les-Bains. 346 W 11, n°04 C 5101)
  AC Aix-les-Bains : 346 W 11, n°04 C 5101.

- **AC Aix-les-Bains. 346 W 11, n°04 C 5101. S.d. Vue axonométrique après extensions.**
  Axono générale après extensions. [vue axonométrique] / Michel Viand, architecte. [Aix-les-Bains], S.d. [Ech. n.d] 1 tirage de plan ; 42 x 59, 5 cm. (AC Aix-les-Bains. 346 W 11, n°04 C 5101)
  AC Aix-les-Bains : 346 W 11, n°04 C 5101

- **AC Aix-les-Bains. 12Fi1_0003. 1884-1893. Vue d'Aix depuis la coline de Tresserve.**
  [Vue d'Aix depuis la coline de Tresserve] / [S. n.], [Aix-les-Bains], [entre 1884 et 1893]. 1 photogr. noir et blanc ; 13 x 18 cm (AC Aix-les-Bains. 12Fi1_0003)
  AC Aix-les-Bains : 12Fi1_0003

- **AC Aix-les-Bains. 12 Fi 36_599. 1988. Vue de la cour sud prise de l'est**
  Les anciens abattoirs, boulevard Lepic. [Vue de la cour sud prise de l'est] / [Johannès Pallière] . Aix-les-Bains, 1988. 1 photogr. : n. et b. ; 10 x 14 cm. (AC Aix-les-Bains. Fonds Pallière : 491 W 70 / 12 Fi 36_599)
  AC Aix-les-Bains : 12 Fi 36_599

- **AC Aix-les-Bains. 12 Fi 36_597. 1988. Extrémité ouest de la cour sud**
  Les anciens abattoirs, boulevard Lepic. [Extrémité ouest de la cour sud] / [Johannès Pallière] . Aix-les-Bains, 1988. 1 photogr. : n. et b. ; 10 x 14 cm. (AC Aix-les-Bains. Fonds Pallière : 491 W 70 / 12 Fi 36_597)

AC Aix-les-Bains : 12 Fi 36_597

- **AC Aix-les-Bains. 12 Fi 36_598. 1988. Vue de l'abside ouest du corps central**
  Les anciens abattoirs, boulevard Lepic. [Vue de l'abside ouest du corps central] / [Johannès Pallière] . Aix-les-Bains, 1988. 1 photogr. : n. et b. ; 10 x 14 cm. (AC Aix-les-Bains. Fonds Pallière : 491 W 70 / 12 Fi 36_598)
  AC Aix-les-Bains : 12 Fi 36_598

Annexe 1

ANNEXE 1 Liste des propriétaires

ANNEXE 1
Liste des propriétaires
1870 : La Ville
1951 : Ricchi André, entrepreneur de transports
1965 : Ricchi André et Panciotto Antonio
1966 : Ricchi André, Panciotto Antonio, Petassi Vincent et Mme Azzi Fouad (AZ 269, 337 p.)
1968 : Ricchi André, Panciotto Antonio, Petassi Vincent et Mme Azzi Fouad (AZ 269, 337 p.) et Lodebole Emilio (AZ 268)
1972 : Ricchi André (AZ 337 p., 481-484, 576-578), Panciotto Antonio, Petassi Vincent et Mme Azzi Fouad (AZ 269, 337 p.), Lodebole Emilio (AZ 268) et Canella Jean et Amico Salvatore (AZ 461-462), Bonaventura Virgilio (AZ 420), Pitilly Calogero et Mattina Giaocchino (AZ 478-480, 485-486) et Sannia Antonio (AZ 267, 487, 558)
2003 : Copropriétaires (AZ 267), Trunfio Antonia (AZ 268), Copropriétaires (AZ 269), Copropriétaires (AZ 337), Bonaventura Virgilio (AZ 420), Copropriétaires (AZ 461), Copropriétaires (AZ 462), Mattina Giaocchino (AZ 478, 482, 484-486), Pitilly Calogero (AZ 480-481, 483), Copropriétaires (AZ 479), Hendrickx Yves (AZ 487, 576), Copropriétaires
(AZ 558), Ridoire Denis (AZ 577), Brenot Jean (AZ 578)

Illustrations



Plan, 1866
Repro. Denys Harreau
IVR82_20137300119NUCB

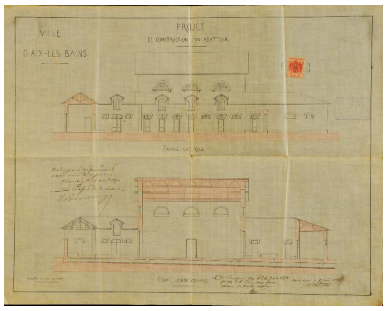

Façade latérale et coupe longitudinale, 1866
Repro. Denys Harreau
IVR82_20137300507NUCB

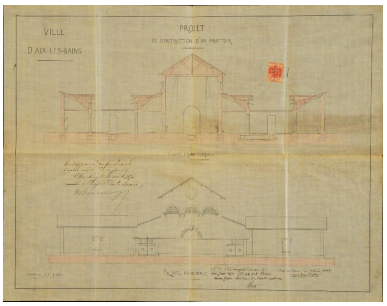

Façade principale et coupe transversale, 1866
Repro. Denys Harreau
IVR82_20137300508NUCB

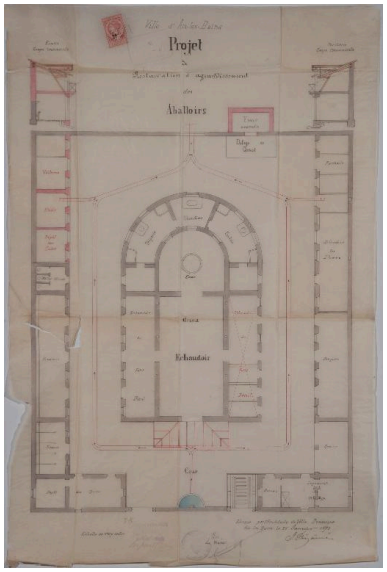

Plan, 1893
Repro. Denys Harreau
IVR82_20137300120NUCB

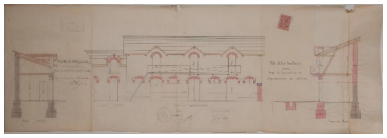

Coupe et élévations, 1893
Repro. Denys Harreau
IVR82_20137300121NUCB

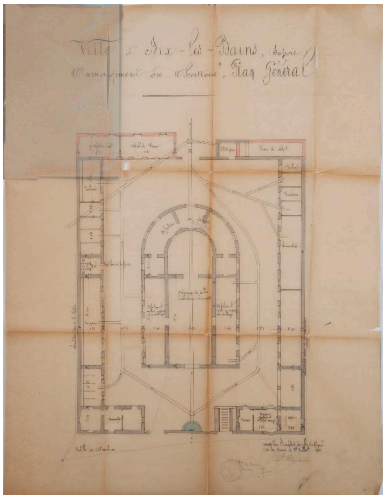

Plan, 1900
Repro. Denys Harreau
IVR82_20137300123NUCB



Entrepôts de suifs,
plan et élévation, 1900
Repro. Denys Harreau
IVR82_20137300124NUCB

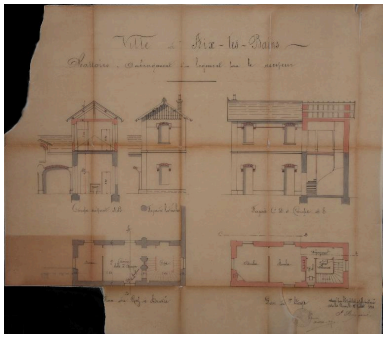

Plans, coupe et élévations du
logement du receveur, 1900
Repro. Denys Harreau
IVR82_20137300122NUCB

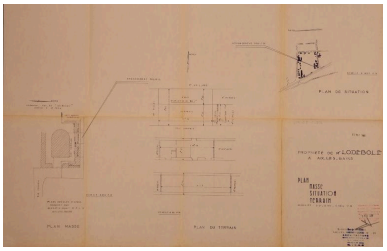

Plan de situation, 1968
Repro. Denys Harreau
IVR82_20137300117NUCB

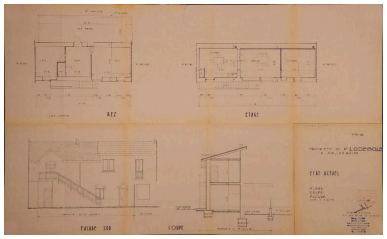

Aménagement d'un appartement,
état avant transformation, 1968
Repro. Denys Harreau
IVR82_20137300118NUCB

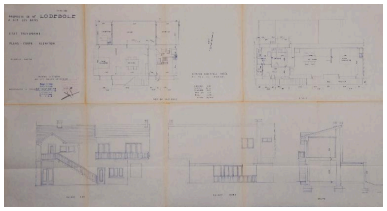

Aménagement d'un appartement,
état transformé, 1968
Repro. Denys Harreau
IVR82_20137300116NUCB

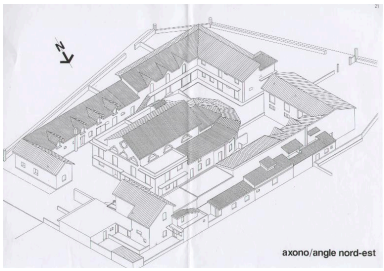

Vue axonométrique avant extensions
Repro. Denys Harreau
IVR82_20137301123NUCB

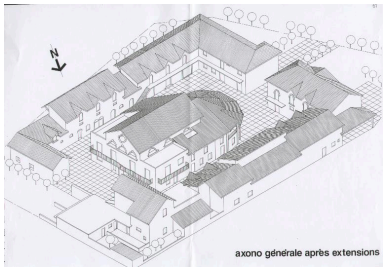

Vue axonométrique après extensions
Repro. Denys Harreau
IVR82_20137301122NUCB

Les abattoirs, vers 1890
Repro. Denys Harreau
IVR82_20137301101NUCB

Cour sud, 1988
Repro. Denys Harreau
IVR84_20177300071NUCB



Cour sud, 1988
Repro. Denys Harreau
IVR84_20177300069NUCB

Abside du corps central, 1988
Repro. Denys Harreau
IVR84_20177300070NUCB

Entrée ouest depuis
le boulevard Lepic
Phot. Philippe Gras
IVR84_20177300016NUCA

Vue sur l'abside
Phot. Philippe Gras
IVR84_20177300015NUCA

Entrée est depuis la rue Jacotot
Phot. Philippe Gras
IVR84_20177300017NUCA

Pignon est du bâtiment
placé au centre de la cour
Phot. Philippe Gras
IVR84_20177300006NUCA

Bâtiment central
Phot. Philippe Gras
IVR84_20177300011NUCA

Ancien logement du receveur
Phot. Philippe Gras
IVR84_20177300008NUCA

Angle sud-est
Phot. Philippe Gras
IVR84_20177300009NUCA

Cour sud
Phot. Philippe Gras
IVR84_20177300012NUCA

Cour sud
Phot. Philippe Gras
IVR84_20177300013NUCA

Bâtiment sud : élévation
Phot. Philippe Gras
IVR84_20177300007NUCA

Bâtiment nord : détail des ouvertures de l'élévation
Phot. Philippe Gras
IVR84_20177300014NUCA

Bâtiment nord : élévation
Phot. Philippe Gras
IVR84_20177300010NUCA

Dossiers liés

Dossiers de synthèse :

Généralités (IA73001081) Aix-les-Bains
Oeuvre(s) contenue(s) :
Oeuvre(s) en rapport :
Rue Jacotot (IA73002148) Aix-les-Bains, Quartier de la Liberté
Secteur urbain, Liberté (IA73001160) Aix-les-Bains, Quartier de la Liberté

Auteur(s) du dossier : Elsa Belle, Philippe Gras
Copyright(s) : © Région Rhône-Alpes, Inventaire général du patrimoine culturel ; © Ville d'Aix-les-Bains

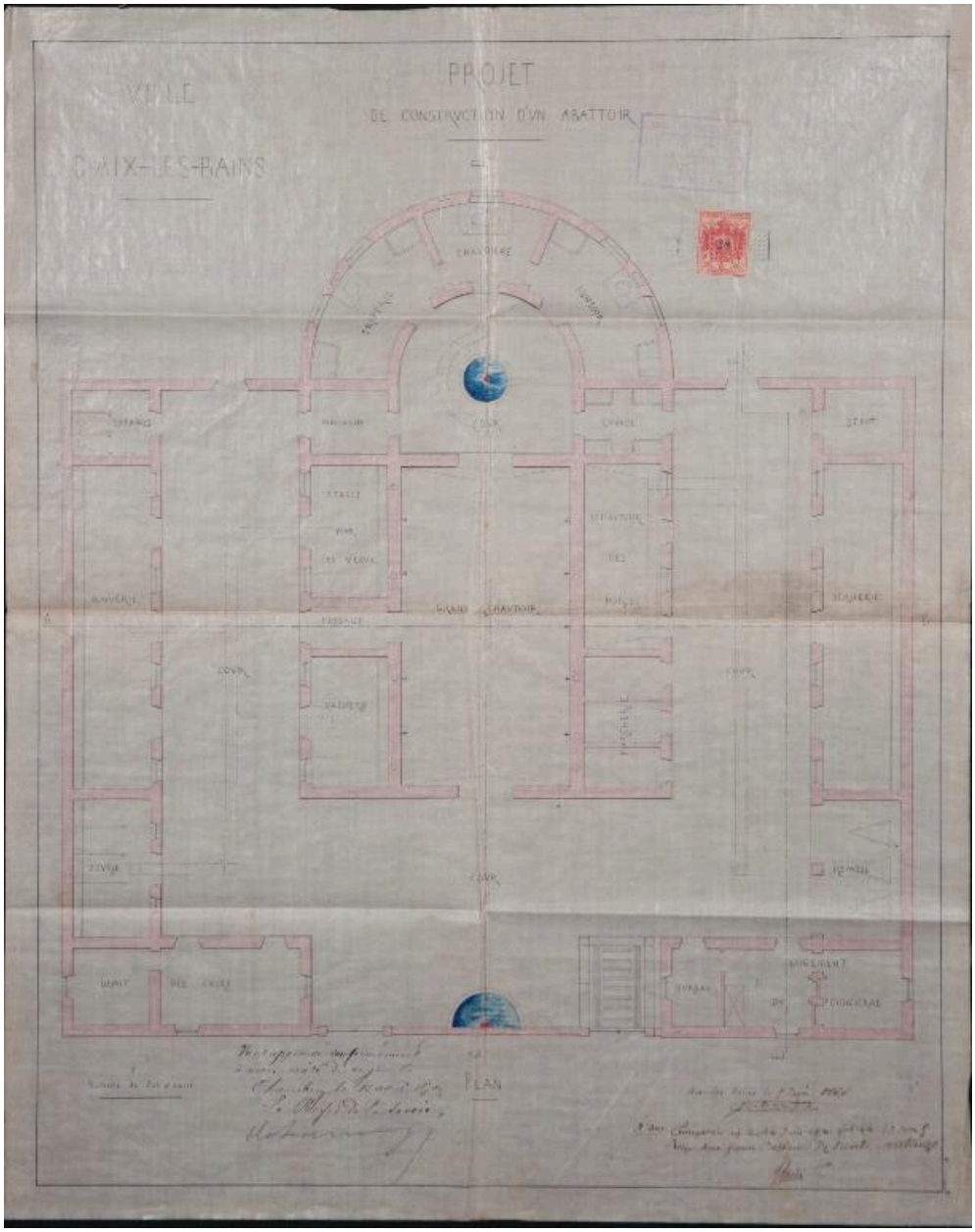

Plan, 1866

Référence du document reproduit :

- **AC Aix-les-Bains. 2 F 27. 1866. Plan.**
  Projet de construction d'un abattoir. Plan. / Grisard, architecte. Aix-les-Bains, 5 juin 1866. Ech. 1 : 100. 1 plan sur calque rehaussé ; 56 x 44, 5 cm. (AC Aix-les-Bains. 2 F 27)
  AC Aix-les-Bains : 2 F 27.

IVR82_20137300119NUCB
Auteur de l'illustration (reproduction) : Denys Harreau
Date de prise de vue : 2013
© Archives municipales d'Aix-les-Bains
reproduction soumise à autorisation du titulaire des droits d'exploitation

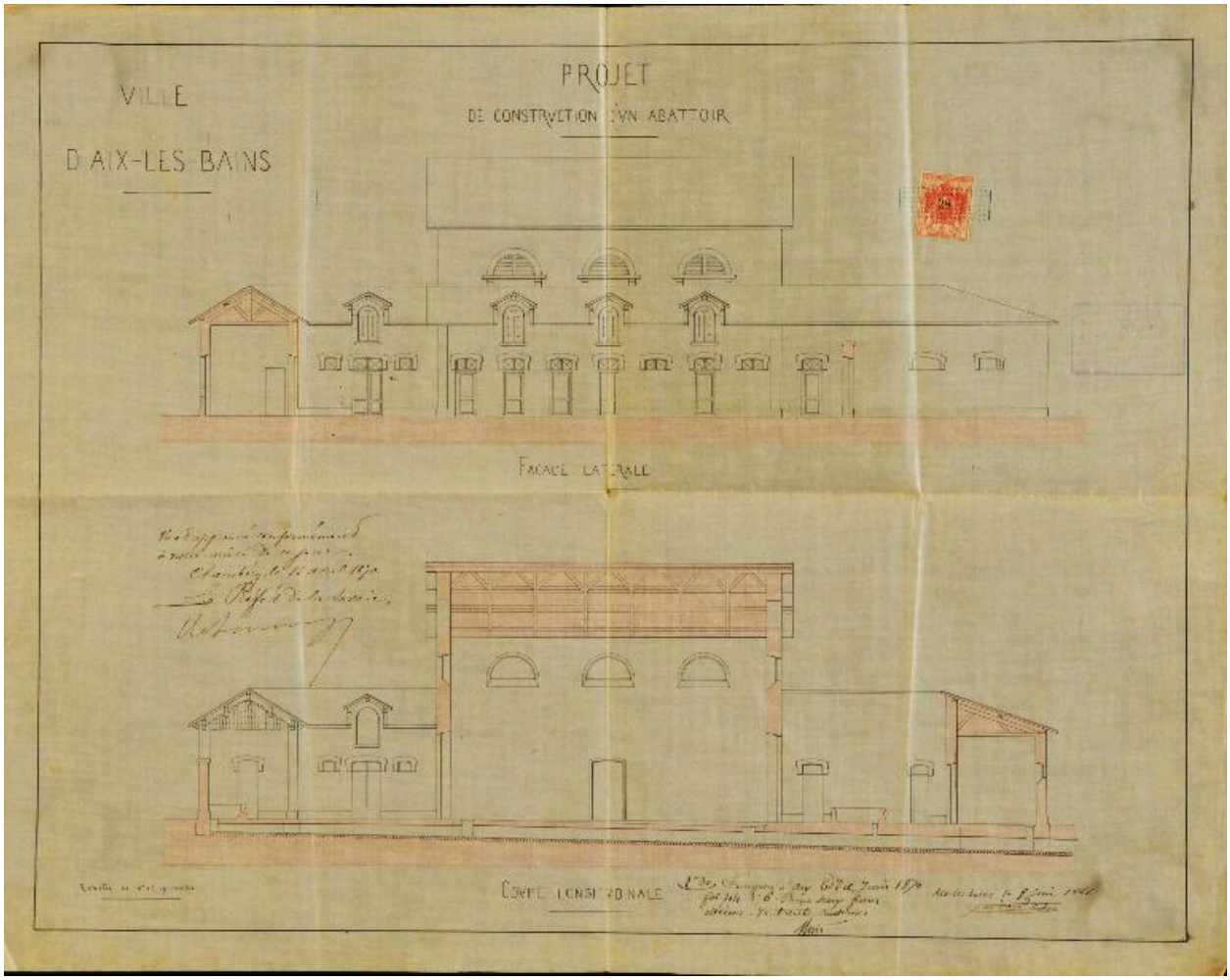

Façade latérale et coupe longitudinale, 1866

Référence du document reproduit :

- **AC Aix-les-Bains. 2 F 27. 1866. Façade et coupe.**
  Projet de construction d'un abattoir. Façade latérale. Coupe longitudinale / Grisard, architecte. Aix-les-Bains, 5 juin 1866. Ech. 1 : 100. 1 plan sur calque rehaussé ; 45 x 56 cm. (AC Aix-les-Bains. 2 F 27)
  AC Aix-les-Bains : 2 F 27.

IVR82_20137300507NUCB
Auteur de l'illustration (reproduction) : Denys Harreau
Date de prise de vue : 2013
© Archives municipales d'Aix-les-Bains
reproduction soumise à autorisation du titulaire des droits d'exploitation

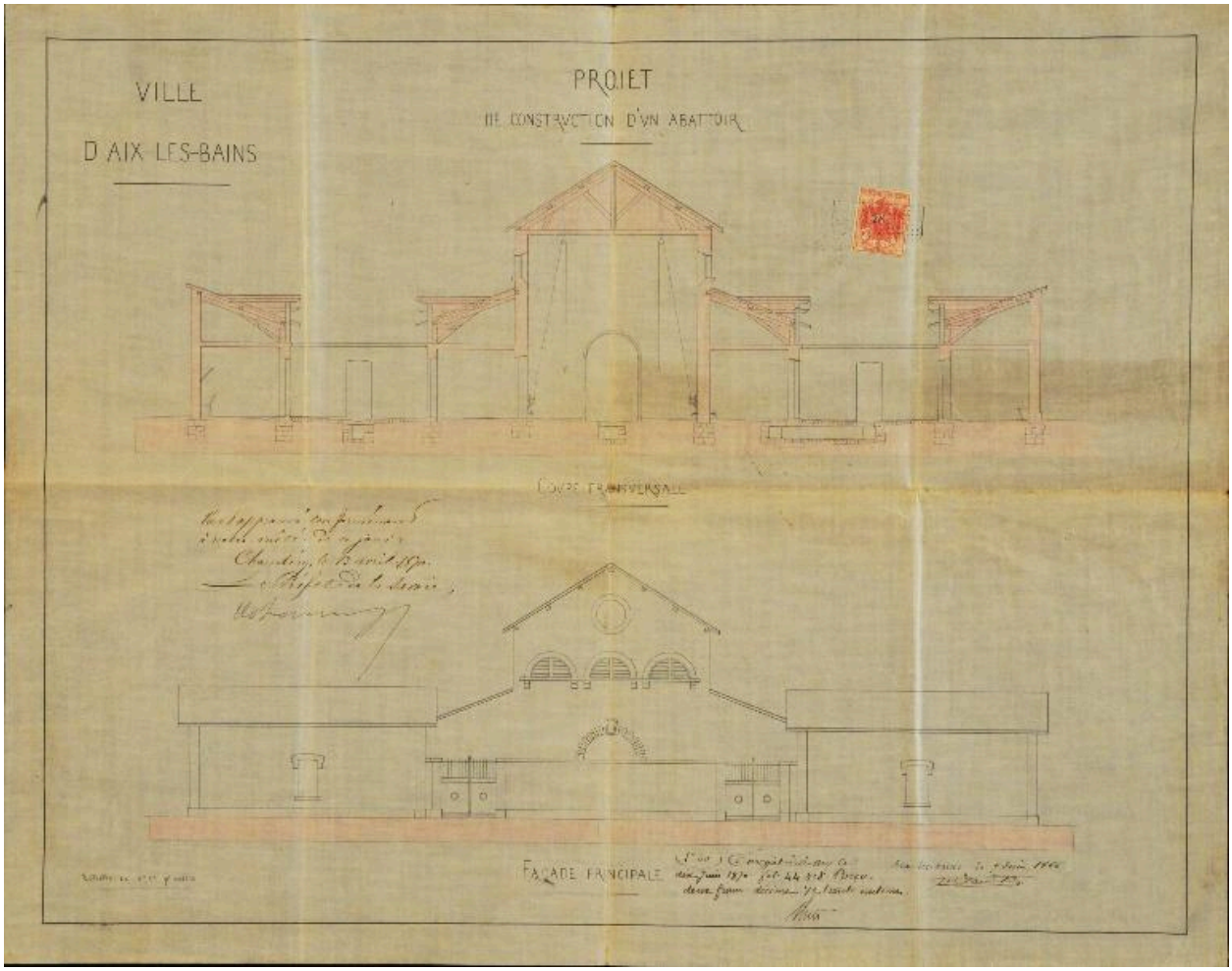

Façade principale et coupe transversale, 1866

Référence du document reproduit :

- **AC Aix-les-Bains. 2 F 27. 1866. Coupe et façade principale.**
  Projet de construction d'un abattoir. Coupe transversale. Façade principale / Grisard, architecte. Aix-les-Bains, 5 juin 1866. Ech. 1 : 100. 1 plan sur calque rehaussé ; 44, 5 x 56 cm. (AC Aix-les-Bains. 2 F 27)
  AC Aix-les-Bains : 2 F 27.

IVR82_20137300508NUCB
Auteur de l'illustration (reproduction) : Denys Harreau
Date de prise de vue : 2013
© Archives municipales d'Aix-les-Bains
reproduction soumise à autorisation du titulaire des droits d'exploitation

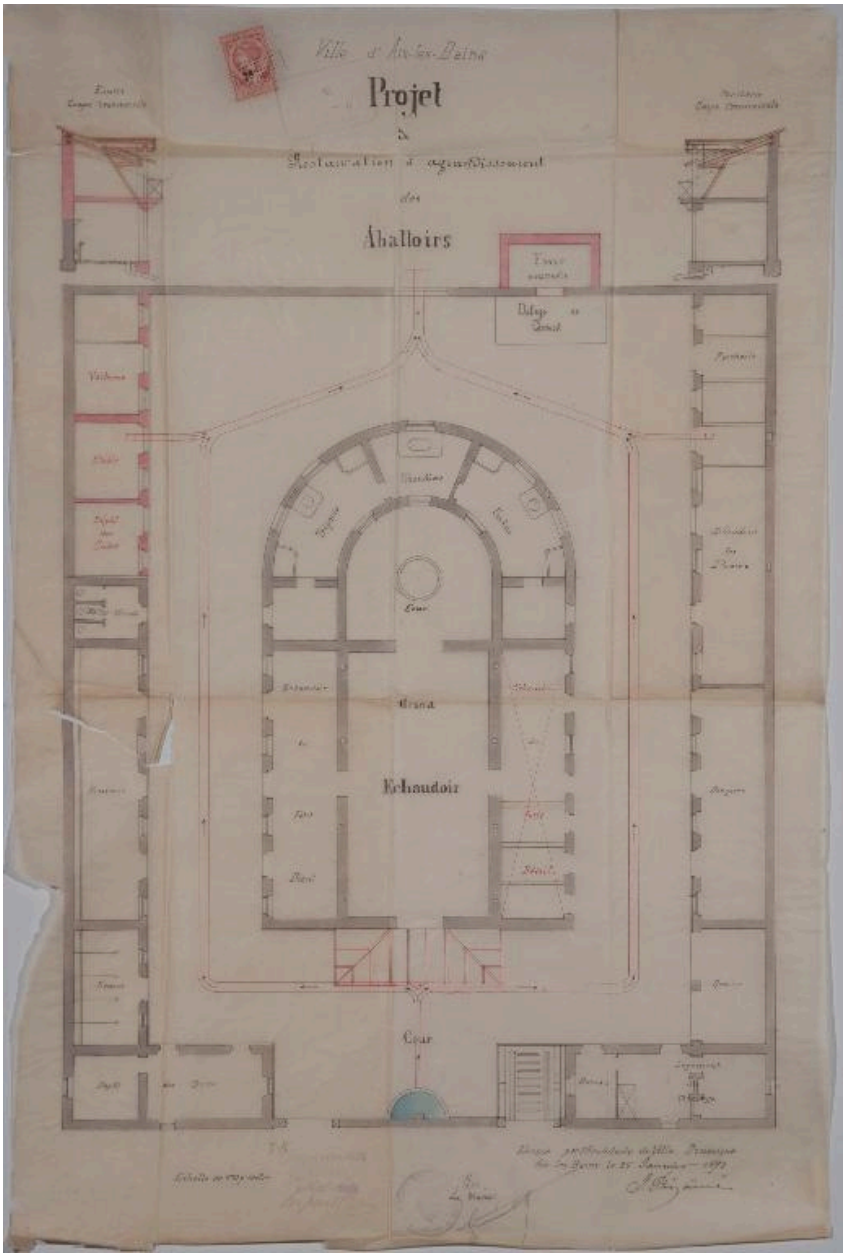

Plan, 1893

Référence du document reproduit :

- **AC Aix-les-Bains. 2 F 27. 1893. Plan.**
  Projet de restauration et d'agrandissement des abattoirs. [Plan] / Jules Pin ainé, architecte. Aix-les-Bains, 25 janvier 1893. Ech. 1 : 100. 1 plan sur calque rehaussé ; 67, 5 x 44, 5 cm. (AC Aix-les-Bains. 2 F 27)
  AC Aix-les-Bains : 2 F 27.

IVR82_20137300120NUCB
Auteur de l'illustration (reproduction) : Denys Harreau
Date de prise de vue : 2013
© Archives municipales d'Aix-les-Bains
reproduction soumise à autorisation du titulaire des droits d'exploitation



Coupe et élévations, 1893

Référence du document reproduit :

- **AC Aix-les-Bains. 2 F 27. 1900. Coupes et façades.**
  Projet de restauration et d'agrandissement des abattoirs. Coupes et façades / Jules Pin ainé, architecte. Aix-les-Bains, 27 juillet 1900. Ech. 1 : 50. 1 plan sur calque rehaussé ; 30 x 90 cm. (AC Aix-les-Bains. 2 F 27) AC Aix-les-Bains : 2 F 27.

IVR82_20137300121NUCB
Auteur de l'illustration (reproduction) : Denys Harreau
Date de prise de vue : 2013
© Archives municipales d'Aix-les-Bains
reproduction soumise à autorisation du titulaire des droits d'exploitation

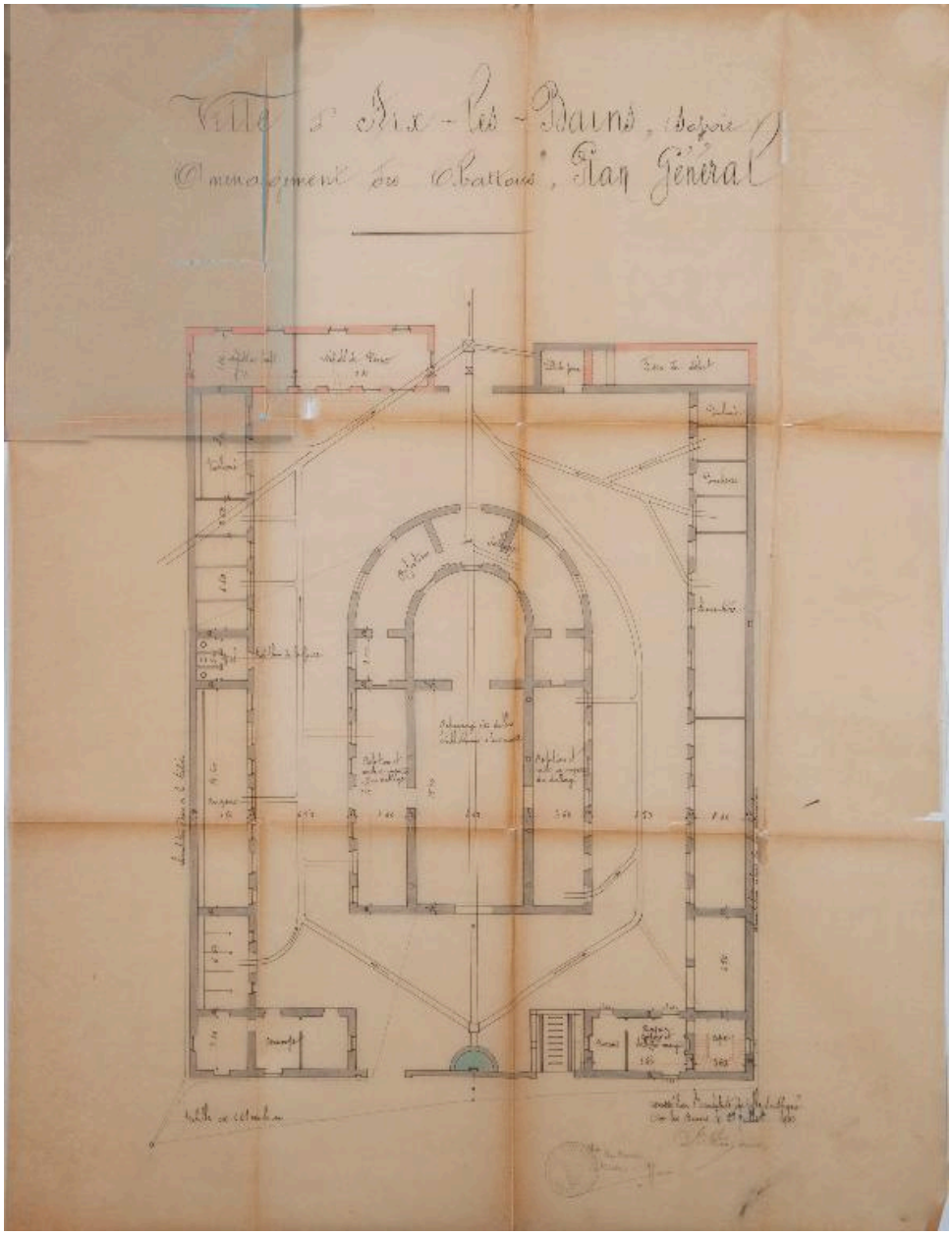

Plan, 1900

Référence du document reproduit :

- **AC Aix-les-Bains. 2 F 27. 1900. Plan général.**
  Projet d'aménagement des abattoirs. Plan général / Jules Pin ainé, architecte. Aix-les-Bains, 27 juillet 1900.
  Ech. 1 : 100. 1 plan sur calque rehaussé ; 83 x 63 cm. (AC Aix-les-Bains. 2 F 27)
  AC Aix-les-Bains : 2 F 27.

IVR82_20137300123NUCB
Auteur de l'illustration (reproduction) : Denys Harreau
Date de prise de vue : 2013
© Archives municipales d'Aix-les-Bains
reproduction soumise à autorisation du titulaire des droits d'exploitation



Entrepôts de suifs, plan et élévation, 1900

Référence du document reproduit :

- **AC Aix-les-Bains. 2 F 27. 1900. Entrepôts de suifs.**
  Projet de construction d'entrepôts de suifs et de peaux aux abattoirs. Plan, coupe et élévations / Jules Pin ainé, architecte. Aix-les-Bains, 27 juillet 1900. Ech. 1 : 50. 1 plan sur calque rehaussé ; 75 x 63, 5 cm. (AC Aix-les-Bains. 2 F 27)
  AC Aix-les-Bains : 2 F 27.

IVR82_20137300124NUCB
Auteur de l'illustration (reproduction) : Denys Harreau
Date de prise de vue : 2013
© Archives municipales d'Aix-les-Bains
reproduction soumise à autorisation du titulaire des droits d'exploitation

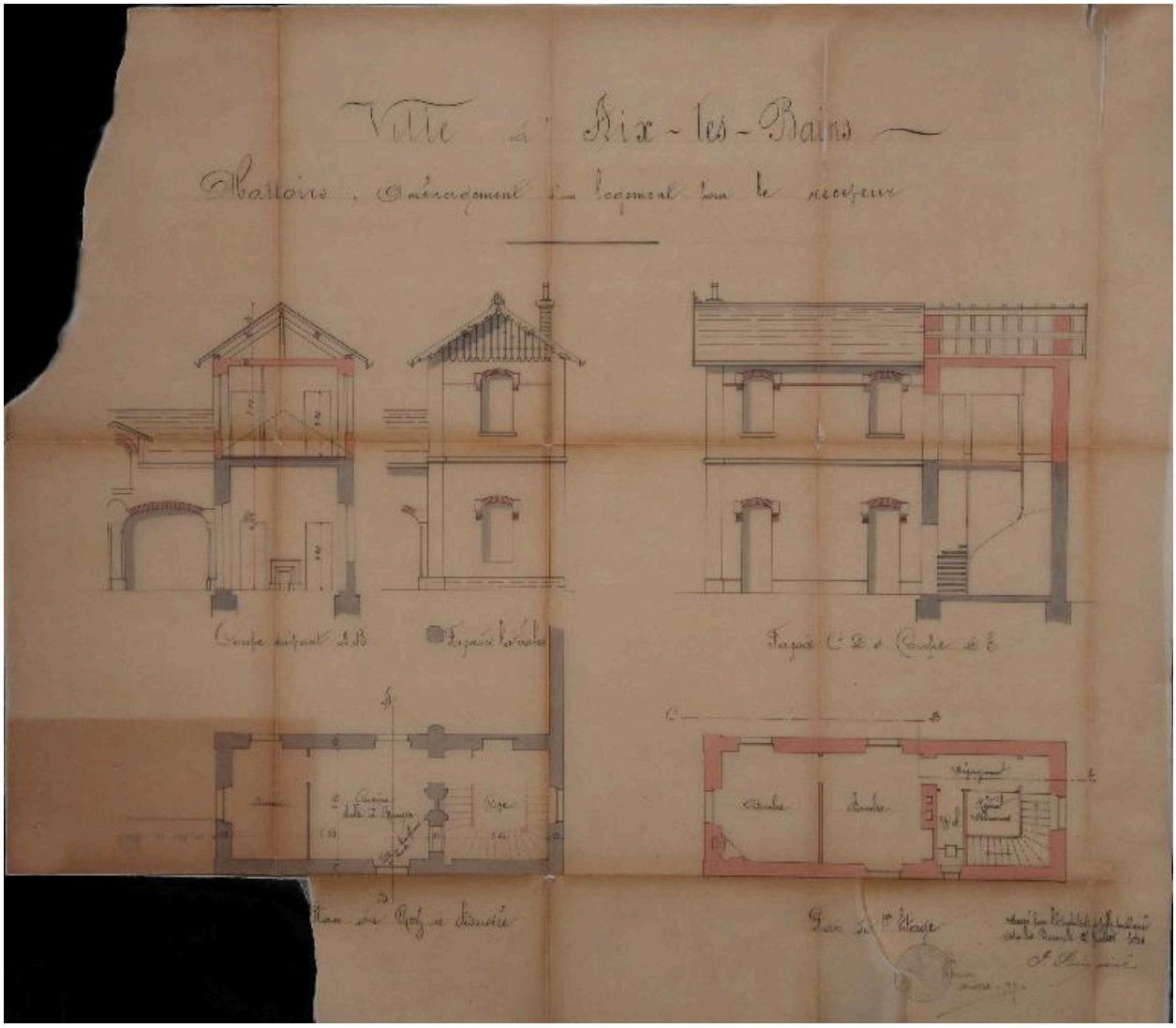

Plans, coupe et élévations du logement du receveur, 1900

Référence du document reproduit :

- **AC Aix-les-Bains. 2 F 27. 1900. Logement pour le recenseur.**
  Projet d'aménagement d'un logement pour le recenseur aux abattoirs. Plan, coupe et façades / Jules Pin ainé, architecte. Aix-les-Bains, 27 juillet 1900. Ech. 1 : 50. 1 plan sur calque rehaussé ; 66 x 74, 5 cm. (AAC Aix-les-Bains. 2 F 27)
  AC Aix-les-Bains : 2 F 27.

IVR82_20137300122NUCB
Auteur de l'illustration (reproduction) : Denys Harreau
Date de prise de vue : 2013
© Archives municipales d'Aix-les-Bains
reproduction soumise à autorisation du titulaire des droits d'exploitation

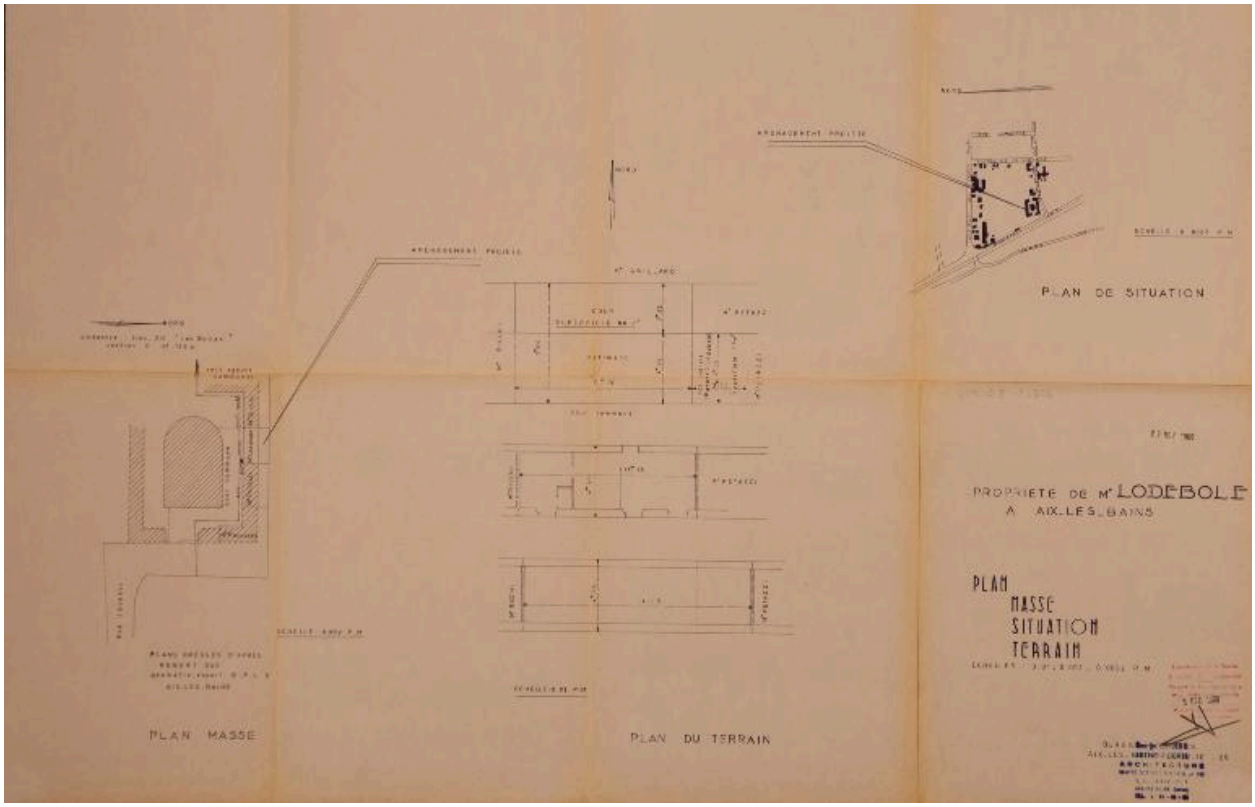

Plan de situation, 1968

Référence du document reproduit :

- **AC Aix-les-Bains. 279 W 3, n°4376. 1968. Aménagement d'une habitation: plan de situation. Propriété de M. Lodebole à Aix-les-Bains. Plan : masse, situation, terrain** / Robert Duc, géomètre. Aix-les-Bains, 22 octobre 1968. Ech. 1 : 100 ; 1 : 500 ; 1 : 5000. 1 tirage de plan ; 51 x 79 cm. (AC Aix-les-Bains. 279 W 3, n°4376)
  AC Aix-les-Bains : 279 W 3, n°4376

IVR82_20137300117NUCB
Auteur de l'illustration (reproduction) : Denys Harreau
Date de prise de vue : 2013
© Archives municipales d'Aix-les-Bains
reproduction soumise à autorisation du titulaire des droits d'exploitation

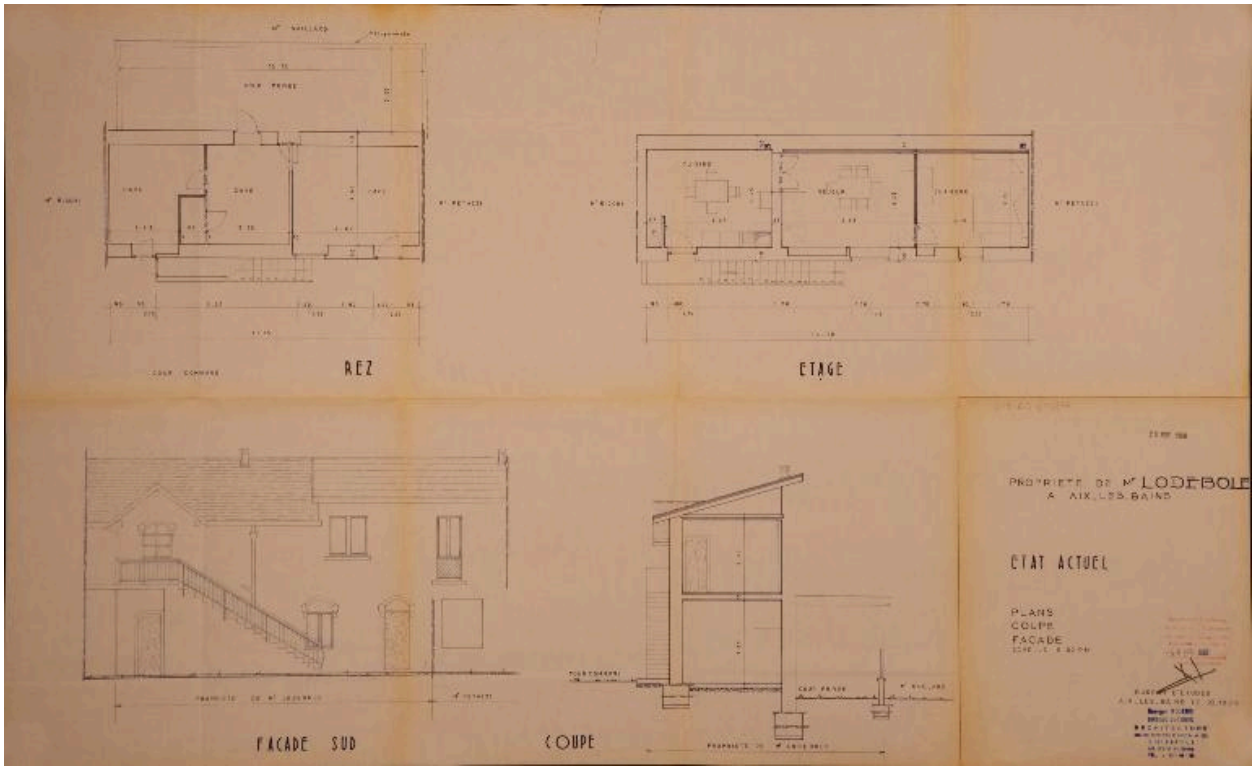

Aménagement d'un appartement, état avant transformation, 1968

Référence du document reproduit :

- **AC Aix-les-Bains. 279 W 3, n°4376. 1968. Aménagement d'une habitation: état actuel. Propriété de M. Lodebole à Aix-les-Bains. Etat actuel. Plans, coupe, façade** / Georges Bojero, bureau d'études architecture. Aix-les-Bains, 22 octobre 1968. Ech. 1 :50. 1 tirage de plan ; 55, 5 x 90 cm. (AC Aix-les-Bains. 279 W 3, n°4376)
  AC Aix-les-Bains : 279 W 3, n°4376.

IVR82_20137300118NUCB
Auteur de l'illustration (reproduction) : Denys Harreau
Date de prise de vue : 2013
© Archives municipales d'Aix-les-Bains
reproduction soumise à autorisation du titulaire des droits d'exploitation

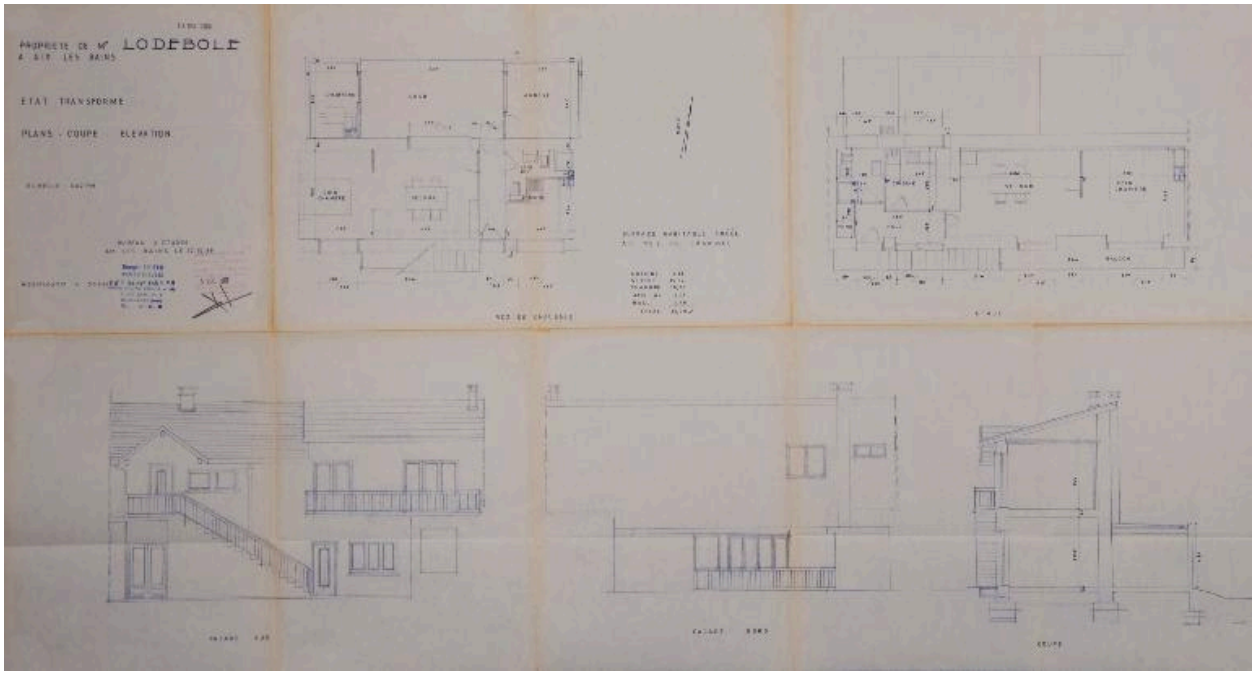

Aménagement d'un appartement, état transformé, 1968

Référence du document reproduit :

- **AC Aix-les-Bains. 279 W 3, n°4376. 1968. Aménagement d'une habitation: état transformé. Propriété de M. Lodebole à Aix-les-Bains. Etat transformé. Plans, coupe, façade** / Georges Bojero, bureau d'études architecture. Aix-les-Bains, 22 octobre 1968. Ech. 1 :50. 1 tirage de plan ; 54, 5 x 100, 5 cm. (AC Aix-les-Bains. 279 W 3, n°4376)
  AC Aix-les-Bains : 279 W 3, n°4376.

IVR82_20137300116NUCB
Auteur de l'illustration (reproduction) : Denys Harreau
Date de prise de vue : 2013
© Archives municipales d'Aix-les-Bains
reproduction soumise à autorisation du titulaire des droits d'exploitation

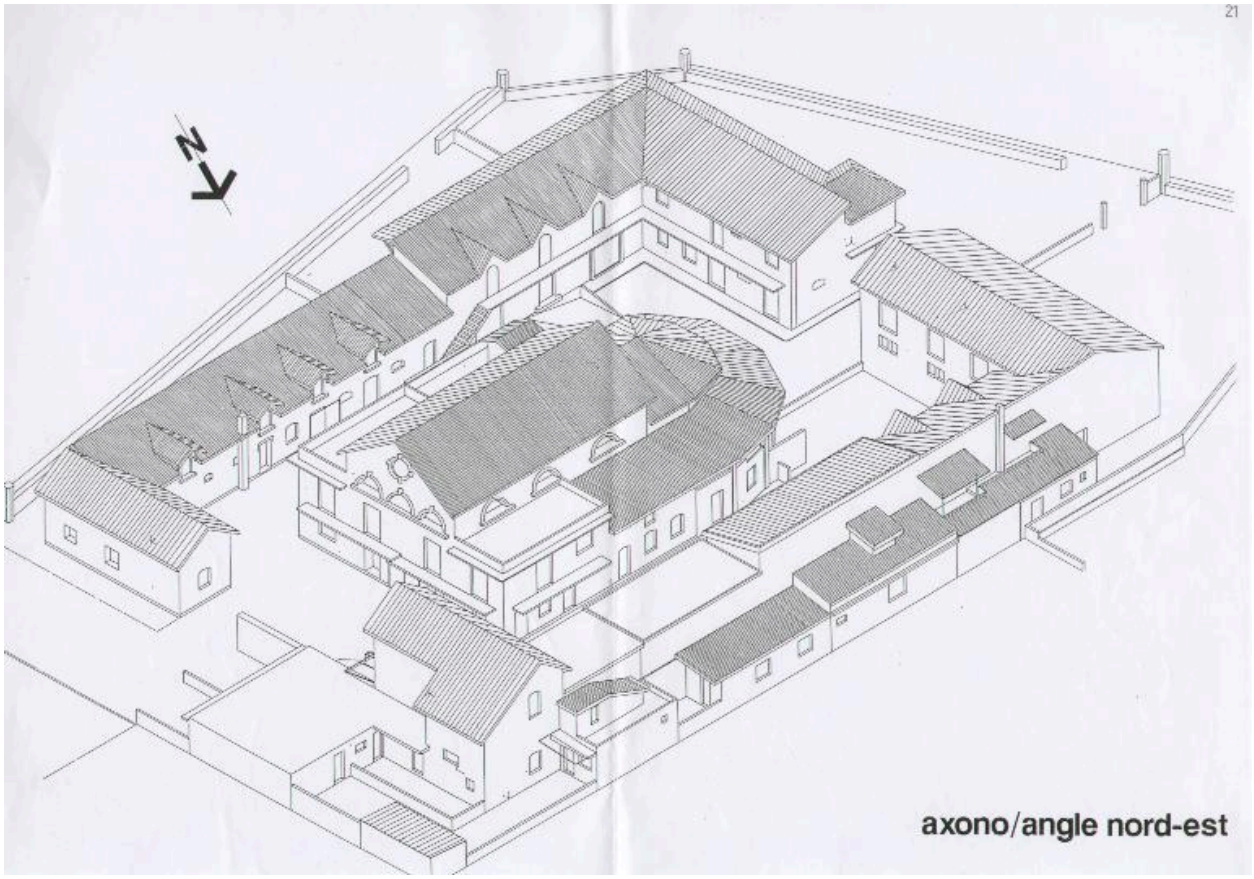

Vue axonométrique avant extensions

Référence du document reproduit :

- **AC Aix-les-Bains. 346 W 11, n°04 C 5101. S.d. Vue axonométrique avant transformations. Axono, angle nord-est**. [vue axonométrique] / Michel Viand, architecte. [Aix-les-Bains], S.d. [Ech. n.d] 1 tirage de plan ; 42 x 59, 5 cm. (AC Aix-les-Bains. 346 W 11, n°04 C 5101)
  AC Aix-les-Bains : 346 W 11, n°04 C 5101.

IVR82_20137301123NUCB
Auteur de l'illustration (reproduction) : Denys Harreau
Date de prise de vue : 2013
© Archives municipales d'Aix-les-Bains
reproduction soumise à autorisation du titulaire des droits d'exploitation

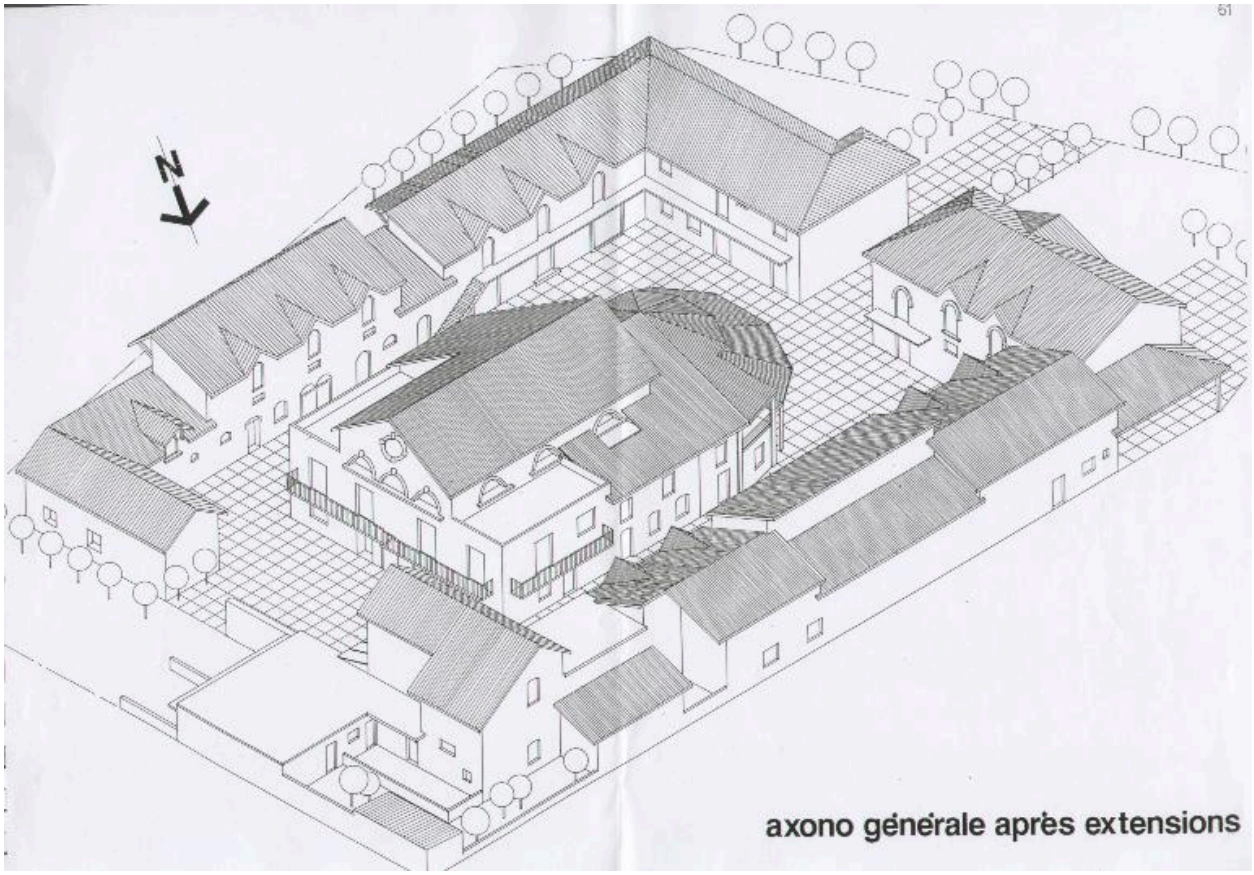

Vue axonométrique après extensions

Référence du document reproduit :

- **AC Aix-les-Bains. 346 W 11, n°04 C 5101. S.d. Vue axonométrique après extensions.**
  Axono générale après extensions. [vue axonométrique] / Michel Viand, architecte. [Aix-les-Bains], S.d. [Ech. n.d] 1 tirage de plan ; 42 x 59, 5 cm. (AC Aix-les-Bains. 346 W 11, n°04 C 5101)
  AC Aix-les-Bains : 346 W 11, n°04 C 5101

IVR82_20137301122NUCB
Auteur de l'illustration (reproduction) : Denys Harreau
Date de prise de vue : 2013
© Archives municipales d'Aix-les-Bains
reproduction soumise à autorisation du titulaire des droits d'exploitation

Les abattoirs, vers 1890

Référence du document reproduit :

- **AC Aix-les-Bains. 12Fi1_0003. 1884-1893. Vue d'Aix depuis la coline de Tresserve.**
  [Vue d'Aix depuis la coline de Tresserve] / [S. n.], [Aix-les-Bains], [entre 1884 et 1893]. 1 photogr. noir et blanc ; 13 x 18 cm (AC Aix-les-Bains. 12Fi1_0003)
  AC Aix-les-Bains : 12Fi1_0003

IVR82_20137301101NUCB
Auteur de l'illustration (reproduction) : Denys Harreau
Date de prise de vue : 2013
© Archives municipales d'Aix-les-Bains
reproduction soumise à autorisation du titulaire des droits d'exploitation

Cour sud, 1988

Référence du document reproduit :

- **AC Aix-les-Bains. 12 Fi 36_599. 1988. Vue de la cour sud prise de l'est**
  Les anciens abattoirs, boulevard Lepic. [Vue de la cour sud prise de l'est] / [Johannès Pallière] . Aix-les-Bains, 1988. 1 photogr. : n. et b. ; 10 x 14 cm. (AC Aix-les-Bains. Fonds Pallière : 491 W 70 / 12 Fi 36_599)
  AC Aix-les-Bains : 12 Fi 36_599

IVR84_20177300071NUCB
Auteur de l'illustration (reproduction) : Denys Harreau
Date de prise de vue : 2017
© Archives municipales d'Aix-les-Bains
reproduction soumise à autorisation du titulaire des droits d'exploitation



Cour sud, 1988

Référence du document reproduit :

- **AC Aix-les-Bains. 12 Fi 36_597. 1988. Extrémité ouest de la cour sud**
  Les anciens abattoirs, boulevard Lepic. [Extrémité ouest de la cour sud] / [Johannès Pallière] . Aix-les-Bains, 1988. 1 photogr. : n. et b. ; 10 x 14 cm. (AC Aix-les-Bains. Fonds Pallière : 491 W 70 / 12 Fi 36_597)
  AC Aix-les-Bains : 12 Fi 36_597

IVR84_20177300069NUCB
Auteur de l'illustration (reproduction) : Denys Harreau
Date de prise de vue : 2017
© Archives municipales d'Aix-les-Bains
reproduction soumise à autorisation du titulaire des droits d'exploitation

Abside du corps central, 1988

Référence du document reproduit :

- **AC Aix-les-Bains. 12 Fi 36_598. 1988. Vue de l'abside ouest du corps central**
  Les anciens abattoirs, boulevard Lepic. [Vue de l'abside ouest du corps central] / [Johannès Pallière] . Aix-les-Bains, 1988. 1 photogr. : n. et b. ; 10 x 14 cm. (AC Aix-les-Bains. Fonds Pallière : 491 W 70 / 12 Fi 36_598)
  AC Aix-les-Bains : 12 Fi 36_598

IVR84_20177300070NUCB
Auteur de l'illustration (reproduction) : Denys Harreau
Date de prise de vue : 2017
© Archives municipales d'Aix-les-Bains
reproduction soumise à autorisation du titulaire des droits d'exploitation

Entrée ouest depuis le boulevard Lepic

IVR84_20177300016NUCA
Auteur de l'illustration : Philippe Gras
Date de prise de vue : 2015
© Région Rhône-Alpes, Inventaire général du patrimoine culturel ; © Ville d'Aix-les-Bains
reproduction soumise à autorisation du titulaire des droits d'exploitation

Vue sur l'abside

IVR84_20177300015NUCA
Auteur de l'illustration : Philippe Gras
Date de prise de vue : 2015
© Région Rhône-Alpes, Inventaire général du patrimoine culturel ; © Ville d'Aix-les-Bains
reproduction soumise à autorisation du titulaire des droits d'exploitation

Entrée est depuis la rue Jacotot

IVR84_20177300017NUCA
Auteur de l'illustration : Philippe Gras
Date de prise de vue : 2015
© Région Rhône-Alpes, Inventaire général du patrimoine culturel ; © Ville d'Aix-les-Bains
reproduction soumise à autorisation du titulaire des droits d'exploitation

Pignon est du bâtiment placé au centre de la cour

IVR84_20177300006NUCA
Auteur de l'illustration : Philippe Gras
Date de prise de vue : 2015
© Région Rhône-Alpes, Inventaire général du patrimoine culturel ; © Ville d'Aix-les-Bains
reproduction soumise à autorisation du titulaire des droits d'exploitation

Bâtiment central

IVR84_20177300011NUCA
Auteur de l'illustration : Philippe Gras
Date de prise de vue : 2015
© Région Rhône-Alpes, Inventaire général du patrimoine culturel ; © Ville d'Aix-les-Bains
reproduction soumise à autorisation du titulaire des droits d'exploitation

Ancien logement du receveur

IVR84_20177300008NUCA
Auteur de l'illustration : Philippe Gras
Date de prise de vue : 2015
© Région Rhône-Alpes, Inventaire général du patrimoine culturel ; © Ville d'Aix-les-Bains
reproduction soumise à autorisation du titulaire des droits d'exploitation

Angle sud-est

IVR84_20177300009NUCA
Auteur de l'illustration : Philippe Gras
Date de prise de vue : 2015
© Région Rhône-Alpes, Inventaire général du patrimoine culturel ; © Ville d'Aix-les-Bains
reproduction soumise à autorisation du titulaire des droits d'exploitation

Cour sud

IVR84_20177300012NUCA
Auteur de l'illustration : Philippe Gras
Date de prise de vue : 2015
© Région Rhône-Alpes, Inventaire général du patrimoine culturel ; © Ville d'Aix-les-Bains
reproduction soumise à autorisation du titulaire des droits d'exploitation

Cour sud

IVR84_20177300013NUCA
Auteur de l'illustration : Philippe Gras
Date de prise de vue : 2015
© Région Rhône-Alpes, Inventaire général du patrimoine culturel ; © Ville d'Aix-les-Bains
reproduction soumise à autorisation du titulaire des droits d'exploitation

Bâtiment sud : élévation

IVR84_20177300007NUCA
Auteur de l'illustration : Philippe Gras
Date de prise de vue : 2015
© Région Rhône-Alpes, Inventaire général du patrimoine culturel ; © Ville d'Aix-les-Bains
reproduction soumise à autorisation du titulaire des droits d'exploitation

Bâtiment nord : détail des ouvertures de l'élévation

IVR84_20177300014NUCA
Auteur de l'illustration : Philippe Gras
Date de prise de vue : 2015
© Région Rhône-Alpes, Inventaire général du patrimoine culturel ; © Ville d'Aix-les-Bains
reproduction soumise à autorisation du titulaire des droits d'exploitation

Bâtiment nord : élévation

IVR84_20177300010NUCA
Auteur de l'illustration : Philippe Gras
Date de prise de vue : 2015
© Région Rhône-Alpes, Inventaire général du patrimoine culturel ; © Ville d'Aix-les-Bains
reproduction soumise à autorisation du titulaire des droits d'exploitation