



Lyon 5e
2 chemin de Montauban

Maison du Petit-Thunes, puis pavillon de l'ermitage (détruite)

Références du dossier

Numéro de dossier : IA69007203
Date de l'enquête initiale : 2014
Date(s) de rédaction : 2014
Cadre de l'étude : inventaire topographique Inventaire de la Ville de Lyon
Degré d'étude : monographié

Désignation

Dénomination : maison
Destinations successives : ermitage

Compléments de localisation

Milieu d'implantation : en ville
Références cadastrales : 2012, AB, 30

Historique

L'une des deux maisons existant sur le tènement avant son acquisition par les carmes déchaussés en 1617, appelée "Petit Thunes", est décrite comme située à l'extrémité de l'enclos. Elle apparaît sur les deux plans de Simon Maupin en 1625 et 1659. Par la suite, les carmes déchaussés ont utilisé ce bâtiment isolé pour y effectuer des retraites régulières hors de la communauté, ce qui lui a valu l'appellation de "pavillon de l'ermitage". En août 1909, le bâtiment est restauré dans le cadre des travaux d'aménagement des archives départementales dans les locaux du couvent, pour servir de petite salle de travail. Les importants travaux de consolidation du rocher des carmes entrepris par le Département dans les années 1920 prévoyaient à l'origine la consolidation et la conservation du pavillon. En février 1926, on constate que l'ensemble du mur construit au 16e-17e siècle le long de la terrasse doit être démolé, car ses fondations sont situées à 4 mètres au-dessus du rocher solide. Le pavillon formant l'angle nord-ouest de la terrasse, et l'échauguette située à l'angle nord-est doivent être démontés, puis remontés à leur emplacement initial après la purge des rochers instables et consolidés par un dallage en béton armé. En avril 1926, on constate que "les maçonneries reposaient, en effet, non sur une base horizontale mais sur la paroi de rocher présentant un plan incliné à 60°", et que le granit se disloque en gros blocs séparés par des fissures travaillées par les racines des arbres. La reconstruction du pavillon à son emplacement primitif est alors abandonnée. Le tracé de la terrasse établie à sa place conserve le plan de l'édifice.

Période(s) principale(s) : 2e moitié 16e siècle (?)

Description

Petit édifice construit directement sur le rocher, à l'extrémité d'une terrasse soutenue par un mur de soutènement percé d'arcades. Les vues les plus anciennes de la terrasse montrent une galerie en belvédère percée de baies en plein cintre, surmontée de créneaux utilisés comme treille (Maupin, 1625 ; Wils ; Valenciennes). Au moment de sa démolition, la maison était couverte d'une toiture à quatre pans couverte en tuiles, percée d'une fenêtre à meneau et traverse sur la façade ouest et de trois fenêtres à meneaux et traverses sur la façade nord. Elle s'ouvrait sur la terrasse au sud par une porte piétonne couverte d'un fronton triangulaire reposant sur deux pilastres.

Éléments descriptifs

Typologies et état de conservation

État de conservation : détruit

Références documentaires

Documents d'archive


- **AD Rhône : 4 N 382. Archives départementales, travaux d'aménagement, 1908-1934.**
AD Rhône : 4 N 382. **Propriétés départementales : Archives départementales, travaux d'aménagement, 1908-1934.**
AD Rhône : 4 N 382
- **AD Rhône : 4 N 378. Travaux de consolidation du rocher des Carmes, 1923-1929.**
AD Rhône : 4 N 378. **Propriétés départementales : Archives départementales, travaux de consolidation du rocher des Carmes, 1923-1929.**
AD Rhône : 4 N 378

Documents figurés

- **Lugdunum [dit : Grande Vue] / Simon Maupin del., David van Velthem fecit. 1625**
Lugdunum [dit : Grande Vue] / Simon Maupin del., David van Velthem fecit. 1625. Lyon : Claude Savary et Barthélemy Gaultier, 1626. 1 est. (gravure sur cuivre) ; 63,4 x 123,2 cm (Musée Gadagne. [9] 60.6.1)
Vue des deux maisons du Grand et du Petit Thunes, avant la construction du couvent des carmes déchaussés.
Musées Gadagne Lyon : [9] 60.6.1
- **Description au naturel de la ville de Lyon / Maupin Simon. 1659. (AC Lyon. 1 S 171)**
Description au naturel de la ville de Lyon et paysages à l'entour d'icelle – desseignée sur les lieux par le sieur Maupain voyer de la dite ville / Maupin Simon. 1659. 3e édition corrigée vers 1714. Froment (éditeur) marchand imagier, rue Mercière, Guigout (V.) graveur. Grav. sur cuivre : 8 f.pap. collées en une 1,355 x 0,840.
Echelle : 150 toises de roi = 6,30 cm. (AC Lyon. 1 S 171)
Vue des premiers bâtiments construits par les carmes déchaussés, faisant apparaître deux pavillons.
AC Lyon : 1 S 171
- **Les carmes déchaux 7bre 1853 / Paul Saint-Olive. 1853.**
Les carmes déchaux 7bre 1853 / Paul Saint-Olive. 1853. 1 dess. (BM Lyon Res Est 152 769 : T1, f°167, pl. 306)
BM Lyon : Res Est 152 769 : T1, f°167, pl. 306
- **[Quai Pierre-Scize et Carmes-Déchaussés] / Jules Sylvestre. [1904]**
[Quai Pierre-Scize et Carmes-Déchaussés] / Jules Sylvestre. [1904] / 1 fotogr. : 18 X 24 cm. (AC Lyon 1 PH 00208)
AC Lyon : 1 PH 00208
- **Le pavillon du jardin des Carmes-Déchaussés (côté occidental) / Joannès Drevet. 1907.**
Le pavillon du jardin des Carmes-Déchaussés (côté occidental), dessiné en 1907 / Joannès Drevet. 1907. 1 est. (ill.) Dans "Vieilles pierres lyonnaises" / Emmanuel Vingtrinier, p. 287.
- **Le pavillon des Carmes-Déchaussés à l'extrémité de la terrasse / Joannès Drevet. 1911.**
Le pavillon des Carmes-Déchaussés à l'extrémité de la terrasse / Joannès Drevet. 1911. 1 est. (ill.) Dans "Vieilles pierres lyonnaises" / Emmanuel Vingtrinier, p. 281.
- **Archives départementales : travaux de consolidation des rochers de la terrasse / A. Croizat. [1925-1928]**

Archives départementales : travaux de consolidation des rochers de la terrasse / A. Croizat. [1925-1928].
9 fotogr. Vue générale des échafaudages, vue du pavillon avant destruction, vues du pavillon échafaudé, vues des murs de soutènement achevés. (AC Lyon, 1 PH 01052/1-9)
AC Lyon : 1 PH 01052/1-9


Illustrations



Vue du pavillon parmi les deux maisons de Thunes en 1625 : Détail du Plan de Simon Maupin, 1625 (Musées Gadagne [9] 60.6.1)
Phot. Jean-Marie Refflé,
Autr. Simon Maupin
IVR82_20146902859NUC



Vue du pavillon sur le Plan de Simon Maupin, 1659 (AC Lyon, 1 S 71)
Phot. Jean-Marie Refflé,
Autr. Simon Maupin
IVR82_20146902860NUC



Les carmes déchaussés 7bre 1853 / Paul Saint-Olive. 1853. (BM Lyon Res Est 152 769 : T1, f° 167, pl. 306)
Autr. Paul Saint-Olive
IVR82_20146902653NUCA



[Quai Pierre-Scize et Carmes-Déchaussés] / Jules Sylvestre. [1904] (AC Lyon, 1 PH 208).
Autr. Jules Sylvestre
IVR82_20146902846NUCB



Travaux de consolidation du rocher des Carmes : vue du pavillon et de l'échafaudage / A. Croizat [1925-1928]. (AC Lyon, 1 PH 1052/4).
Autr. A. Croizat
IVR82_20146902857NUCB



Travaux de consolidation du rocher des Carmes : vue de la façade sud du pavillon / A. Croizat [1925-1928] (AC Lyon, 1 PH 1052/2)
Autr. A. Croizat
IVR82_20146902856NUCB

Dossiers liés

Est partie constituante de : Couvent de carmes déchaussés Notre-Dame-du-Mont-Carmel, puis caserne, pensionnat, archives départementales du Rhône (IA69007201) Lyon 5e, 2 chemin de Montauban


Dossiers de synthèse :

Présentation du secteur d'étude Lyon (IA69004589) Rhône-Alpes, Rhône, Lyon

Oeuvre(s) contenue(s) :

Auteur(s) du dossier : Magali Delavenne

Copyright(s) : © Région Rhône-Alpes, Inventaire général du patrimoine culturel ; © Ville de Lyon



Vue du pavillon parmi les deux maisons de Thunes en 1625 : Détail du Plan de Simon Maupin, 1625 (Musées Gadagne [9] 60.6.1)

Référence du document reproduit :

- **Lugdunum [dit : Grande Vue] / Simon Maupin del., David van Velthem fecit. 1625**
Lugdunum [dit : Grande Vue] / Simon Maupin del., David van Velthem fecit. 1625. Lyon : Claude Savary et Barthélemy Gaultier, 1626. 1 est. (gravure sur cuivre) ; 63,4 x 123,2 cm (Musée Gadagne. [9] 60.6.1)
Musées Gadagne Lyon : [9] 60.6.1

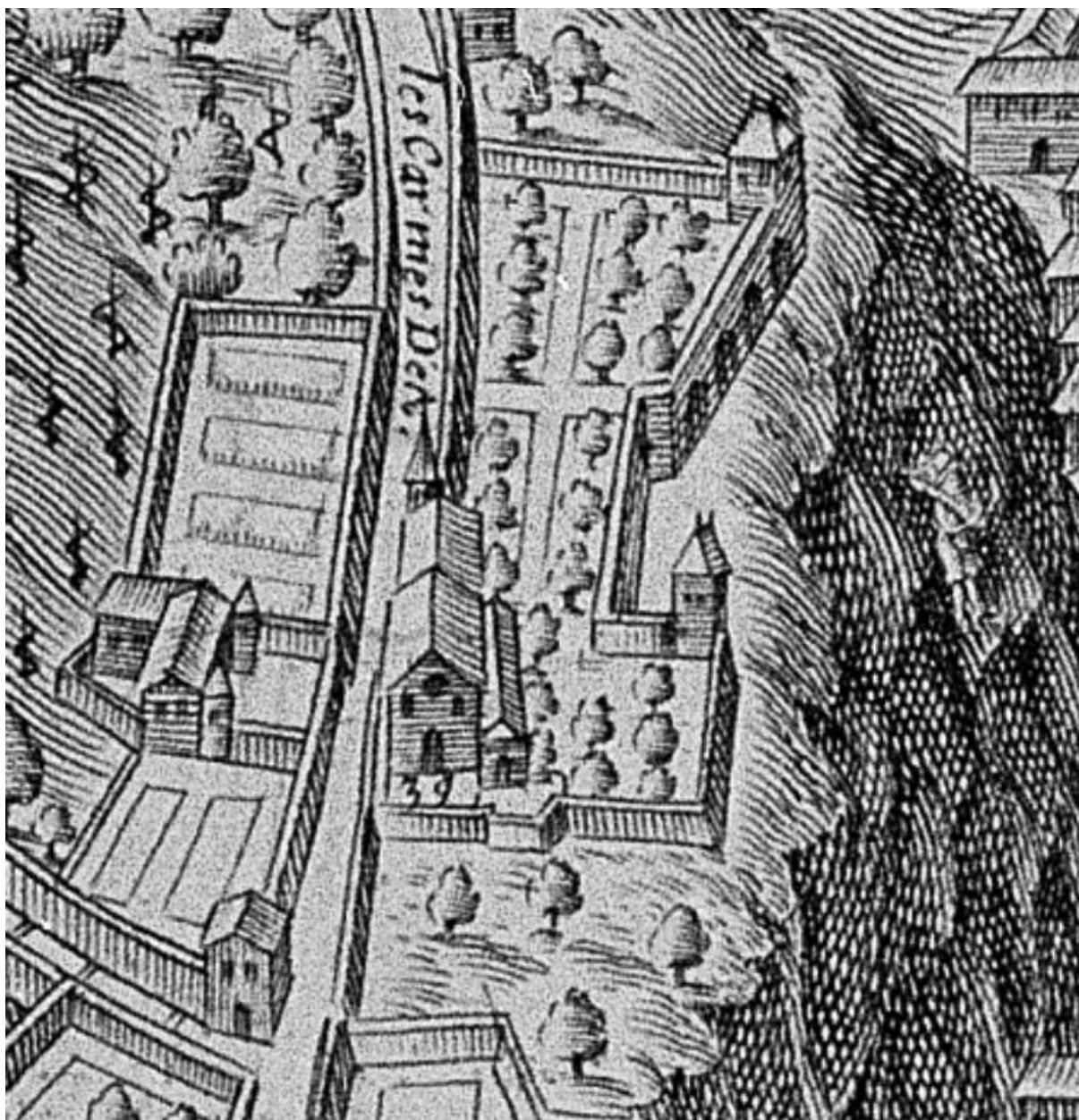
IVR82_20146902859NUC

Auteur de l'illustration : Jean-Marie Refflé

Auteur du document reproduit : Simon Maupin

© Musées Gadagne, Lyon

reproduction soumise à autorisation du titulaire des droits d'exploitation



Vue du pavillon sur le Plan de Simon Maupin, 1659 (AC Lyon, 1 S 71)

Référence du document reproduit :

- **Description au naturel de la ville de Lyon / Maupin Simon. 1659. (AC Lyon. 1 S 171)**
Description au naturel de la ville de Lyon et paysages à l'entour d'icelle – dessinée sur les lieux par le sieur Maupain voyer de la dite ville / Maupin Simon. 1659. 3e édition corrigée vers 1714. Froment (éditeur) marchand imagier, rue Mercière, Guigout (V.) graveur. Grav. sur cuivre : 8 f.pap. collées en une 1,355 x 0,840. Echelle : 150 toises de roi = 6,30 cm. (AC Lyon. 1 S 171)
AC Lyon : 1 S 171


IVR82_20146902860NUC

Auteur de l'illustration : Jean-Marie Refflé

Auteur du document reproduit : Simon Maupin

© Archives municipales de Lyon

reproduction soumise à autorisation du titulaire des droits d'exploitation



Les carmes déchaux 7bre 1853 / Paul Saint-Olive. 1853. (BM Lyon Res Est 152 769 : T1, f°167, pl. 306)

Référence du document reproduit :

- **Les carmes déchaux 7bre 1853 / Paul Saint-Olive. 1853.**
Les carmes déchaux 7bre 1853 / Paul Saint-Olive. 1853. 1 dess. (BM Lyon Res Est 152 769 : T1, f°167, pl. 306)
BM Lyon : Res Est 152 769 : T1, f°167, pl. 306

IVR82_20146902653NUCA

Auteur du document reproduit : Paul Saint-Olive

© Bibliothèque municipale de Lyon

reproduction soumise à autorisation du titulaire des droits d'exploitation



[Quai Pierre-Scize et Carmes-Déchaussés] / Jules Sylvestre. [1904] (AC Lyon, 1 PH 208).

Référence du document reproduit :

- [Quai Pierre-Scize et Carmes-Déchaussés] / Jules Sylvestre. [1904]
[Quai Pierre-Scize et Carmes-Déchaussés] / Jules Sylvestre. [1904] / 1 fotogr. : 18 X 24 cm. (AC Lyon 1 PH 00208)
AC Lyon : 1 PH 00208

IVR82_20146902846NUCB

Auteur du document reproduit : Jules Sylvestre

© Archives municipales de Lyon

reproduction soumise à autorisation du titulaire des droits d'exploitation



Travaux de consolidation du rocher des Carmes : vue du pavillon et de l'échafaudage / A. Croizat [1925-1928]. (AC Lyon, 1 PH 1052/4).

Référence du document reproduit :

- **Archives départementales : travaux de consolidation des rochers de la terrasse / A. Croizat. [1925-1928]**
Archives départementales : travaux de consolidation des rochers de la terrasse / A. Croizat. [1925-1928].
9 fotogr. Vue générale des échafaudages, vue du pavillon avant destruction, vues du pavillon échafaudé, vues des murs de soutènement achevés. (AC Lyon, 1 PH 01052/1-9)
AC Lyon : 1 PH 01052/1-9

IVR82_20146902857NUCB

Auteur du document reproduit : A. Croizat

© Archives municipales de Lyon

reproduction soumise à autorisation du titulaire des droits d'exploitation



Travaux de consolidation du rocher des Carmes : vue de la façade sud du pavillon / A. Croizat [1925-1928] (AC Lyon, 1 PH 1052/2)

Référence du document reproduit :

- **Archives départementales : travaux de consolidation des rochers de la terrasse / A. Croizat. [1925-1928]**
Archives départementales : travaux de consolidation des rochers de la terrasse / A. Croizat. [1925-1928].
9 fotogr. Vue générale des échafaudages, vue du pavillon avant destruction, vues du pavillon échafaudé, vues des murs de soutènement achevés. (AC Lyon, 1 PH 01052/1-9)
AC Lyon : 1 PH 01052/1-9

IVR82_20146902856NUCB

Auteur du document reproduit : A. Croizat

© Archives municipales de Lyon

reproduction soumise à autorisation du titulaire des droits d'exploitation