Rhône-Alpes, Savoie
Bourdeau
les Près
Route du Port

Moulin Béget actuellement logement

Références du dossier

Numéro de dossier : IA73002708
Date de l'enquête initiale : 2011
Date(s) de rédaction : 2011
Cadre de l'étude : patrimoine industriel Patrimoine hydraulique des Pays de Savoie
Degré d'étude : monographié

Désignation

Dénomination : moulin
Parties constituantes non étudiées : atelier de fabrication, logement

Compléments de localisation

Milieu d'implantation : en village
Réseau hydrographique : Ruisseau de la Fabrique
Références cadastrales : 2007. A 1026, 1027

Historique

Au XIXe siècle, un moulin est présent sur le ruisseau de la Fabrique au lieu-dit Les Près. En 1864, il est la propriété d'André Béget, maire de la commune. Le moulin semble avoir fonctionné jusqu'à la fin du XIXe siècle. Le bâtiment a été reconverti en logement au cours du XXe siècle.

Période(s) principale(s) : 1ère moitié 19e siècle

Description

Le bâtiment est de plan rectangulaire sur trois niveaux : un rez-de-chaussée, un étage et un étage de comble. L'accès à l'étage s'effectue à l'aide d'un escalier hors-œuvre sur la façade nord. Le toit est à longs pans en tuile mécanique avec une demi-croupe sur l'aile ouest. Le bâtiment est construit en pierre maçonnée. Le ruisseau de la Fabrique passe sur la partie ouest du bâtiment où se trouvait la roue. Aujourd'hui, le ruisseau est couvert et le bâtiment a été reconverti en logement. Il ne reste aucun élément apparent de l'activité ancienne de meunerie.

Eléments descriptifs

Matériau(x) du gros-oeuvre, mise en oeuvre et revêtement : pierre
Matériau(x) de couverture : tuile mécanique
Plan : plan rectangulaire régulier
Étage(s) ou vaisseau(x) : rez-de-chaussée, 1 étage carré, étage de comble
Type(s) de couverture : toit à longs pans ; demi-croupe
Escaliers : escalier hors-oeuvre
Énergies : énergie hydraulique

Typologies et état de conservation

État de conservation : remanié

Statut, intérêt et protection

La mairie de Bourdeau et le Conseil général de la Savoie ont réalisé un circuit de découverte du patrimoine de la commune dans le cadre des Itinéraires Remarquables. Un panneau évoque le passé hydraulique de la commune avec les fontaines, les lavoirs, les moulins et la papeterie.

Statut de la propriété : propriété privée

Références documentaires

Documents d'archive

- **FR.AD073, 3P 7118, Premier cadastre français, Bourdeau, section B, feuille 2, 1865**
  FR.AD073, 3P 7118, **Premier cadastre français, Bourdeau, section B, feuille 2**, 1865

- **FR.AD073 sous-série 81S19, Service hydraulique. Bourdeau**
  FR.AD073 sous-série 81S19, **Service hydraulique. Bourdeau**
  Usine Beget, 1886

Documents figurés

- **Cadastre actuel de 2007**
  Cadastre actuel, consulté en 2007 (Accès internet : <URL : https://www.cadastre.gouv.fr/scpc/rechercherPlan.do#)

Bibliographie

- **PAILLARD Philippe (dir.), Histoire des communes savoyardes : Chambéry, T.1, 1982.**
  PAILLARD, Philippe (dir.). *Histoire des communes savoyardes. Tome 1 : Chambéry et ses environs. Le Petit Bugey*, Roanne Le Coteau : éditions Horvath, 1982.
  p. 134

Illustrations

Premier cadastre français, 1865. Cadastre de 1865 AD Savoie. 3P 7049 Phot. Yannick Milleret IVR82_20117302357NUCA

Plan des prises d'eau sur le ruisseau de la Fabrique, 1865. Plan des prises d'eau sur le ruisseau de la Fabrique, 1865 AD Savoie. 81 S 19 Phot. Yannick Milleret IVR82_20117302358NUCA

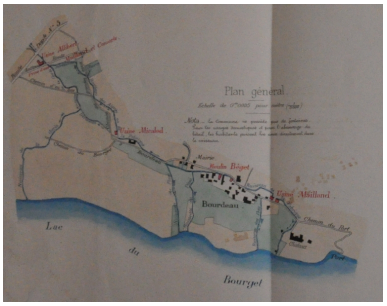

Plan des prises d'eau sur le ruisseau de la Fabrique, 1886. Plan des prises d'eau sur le ruisseau de la Fabrique, 1886 AD Savoie. 81 S 19 Phot. Yannick Milleret IVR82_20117302345NUCA

Cadastre rénové, 1933-1988. Cadastre de 1933-1988 AD Savoie. 3P 7050
Phot. Yannick Milleret
IVR82_20117302359NUCA

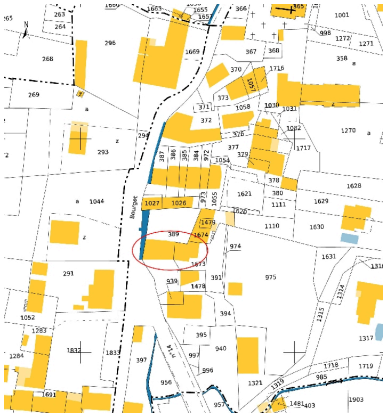

Cadastre actuel, 2007
Phot. Yannick Milleret
IVR82_20117302360NUCA

Vue générale de l'ancien moulin Béget, façade sud
Phot. Yannick Milleret
IVR82_20117302361NUCA

Vue de l'ancien moulin, façade nord
Phot. Yannick Milleret
IVR82_20117302362NUCA

Dossiers liés

Dossiers de synthèse :
Patrimoine hydraulique de la Savoie : présentation de l'étude départementale (IA00141274) Rhône-Alpes, Savoie, Savoie
Oeuvre(s) contenue(s) :
Oeuvre(s) en rapport :
Paysage du bassin-versant du Lac du Bourget et tributaires (IA73002685) Rhône-Alpes, Savoie, Chambéry

Auteur(s) du dossier : Yannick Milleret
Copyright(s) : © Région Rhône-Alpes, Inventaire général du patrimoine culturel ; © Assemblée des Pays de Savoie

Premier cadastre français, 1865. Cadastre de 1865 AD Savoie. 3P 7049

Référence du document reproduit :

- **Premier cadastre françaisCadastre de 1865**
  Premier cadastre françaisCadastre de 1865
  AD Savoie : 3P 7049

IVR82_20117302357NUCA
Auteur de l'illustration : Yannick Milleret
© Région Rhône-Alpes, Inventaire général du patrimoine culturel ; © Assemblée des Pays de Savoie
reproduction soumise à autorisation du titulaire des droits d'exploitation

Plan des prises d'eau sur le ruisseau de la Fabrique, 1865. Plan des prises d'eau sur le ruisseau de la Fabrique, 1865 AD Savoie. 81 S 19

Référence du document reproduit :

- **AD Savoie. Série S ; sous-série 81 S 19Plan des prises d'eau sur le ruisseau de la Fabrique, 1865**
  AD Savoie. Série S ; sous-série 81 S 19Plan des prises d'eau sur le ruisseau de la Fabrique, 1865
  AD Savoie : 81 S 19

IVR82_20117302358NUCA
Auteur de l'illustration : Yannick Milleret
© Région Rhône-Alpes, Inventaire général du patrimoine culturel ; © Assemblée des Pays de Savoie
reproduction soumise à autorisation du titulaire des droits d'exploitation

Plan des prises d'eau sur le ruisseau de la Fabrique, 1886. Plan des prises d'eau sur le ruisseau de la Fabrique, 1886 AD Savoie. 81 S 19

Référence du document reproduit :

- **AD Savoie. Série S ; sous-série 81 S 19Plan des prises d'eau sur le ruisseau de la Fabrique, 1886**
  AD Savoie. Série S ; sous-série 81 S 19Plan des prises d'eau sur le ruisseau de la Fabrique, 1886
  AD Savoie : 81 S 19

IVR82_20117302345NUCA
Auteur de l'illustration : Yannick Milleret
© Région Rhône-Alpes, Inventaire général du patrimoine culturel ; © Assemblée des Pays de Savoie
reproduction soumise à autorisation du titulaire des droits d'exploitation

Cadastre rénové, 1933-1988. Cadastre de 1933-1988 AD Savoie. 3P 7050

Référence du document reproduit :

- **Cadastre rénovéCadastre de 1933-1988**
  Cadastre rénovéCadastre de 1933-1988
  AD Savoie : 3P 7050

IVR82_20117302359NUCA
Auteur de l'illustration : Yannick Milleret
© Région Rhône-Alpes, Inventaire général du patrimoine culturel ; © Assemblée des Pays de Savoie
reproduction soumise à autorisation du titulaire des droits d'exploitation

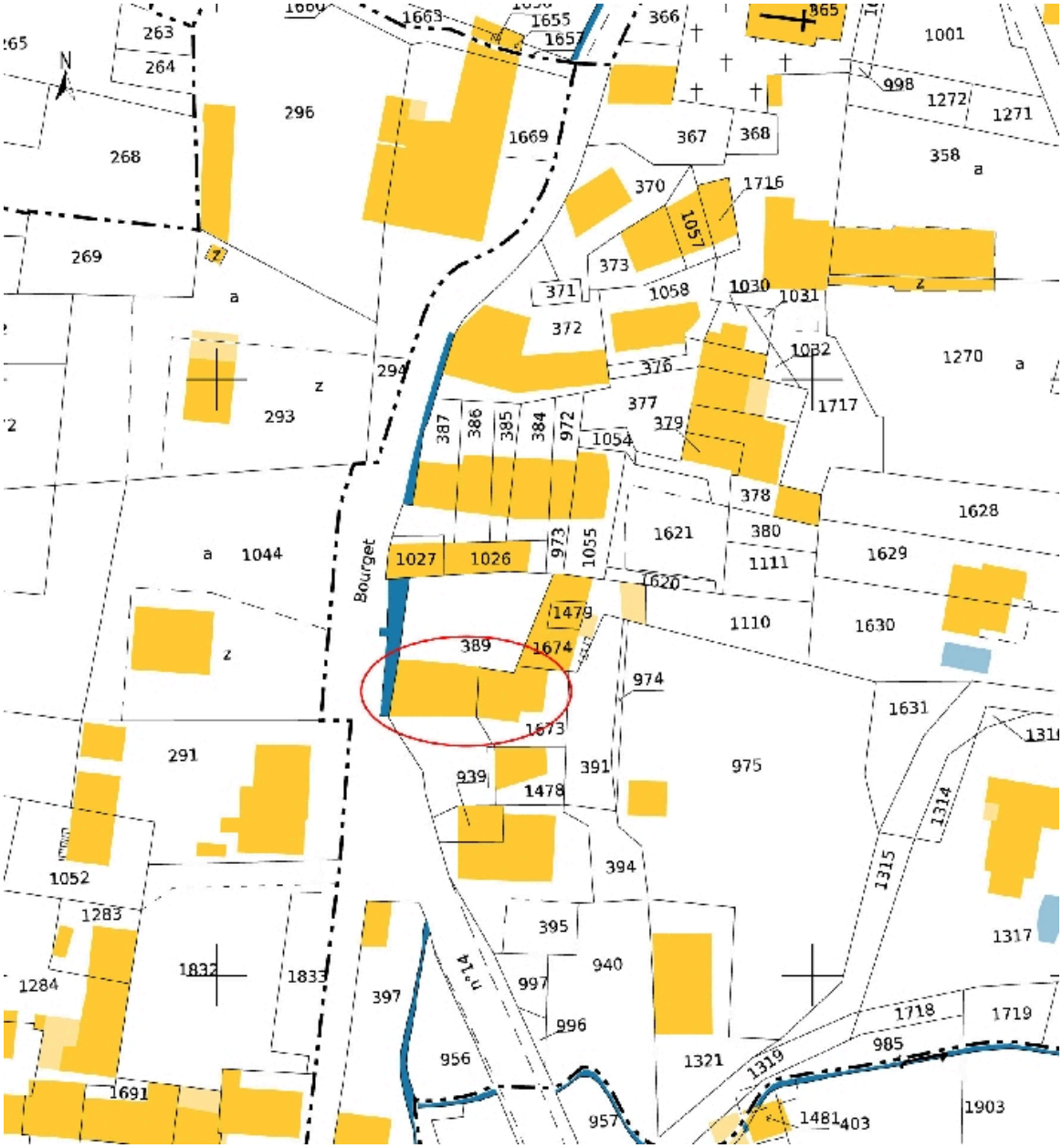

Cadastre actuel, 2007

Référence du document reproduit :

- **Cadastre actuel de 2007**
  Cadastre actuel, consulté en 2007 (Accès internet : <URL : https://www.cadastre.gouv.fr/scpc/rechercherPlan.do#)

IVR82_20117302360NUCA
Auteur de l'illustration : Yannick Milleret
© Région Rhône-Alpes, Inventaire général du patrimoine culturel ; © Assemblée des Pays de Savoie
reproduction soumise à autorisation du titulaire des droits d'exploitation

Vue générale de l'ancien moulin Béget, façade sud

IVR82_20117302361NUCA
Auteur de l'illustration : Yannick Milleret
© Région Rhône-Alpes, Inventaire général du patrimoine culturel ; © Assemblée des Pays de Savoie
reproduction soumise à autorisation du titulaire des droits d'exploitation

Vue de l'ancien moulin, façade nord

IVR82_20117302362NUCA
Auteur de l'illustration : Yannick Milleret
© Région Rhône-Alpes, Inventaire général du patrimoine culturel ; © Assemblée des Pays de Savoie
reproduction soumise à autorisation du titulaire des droits d'exploitation