Rhône-Alpes, Savoie
Notre-Dame-des-Millières
Le Culet

Moulin à farine du comte de la Val d'Isère puis Paquier puis moulin à farine et moulin à huile Tantolin (détruit)

Références du dossier

Numéro de dossier : IA73003500
Date de l'enquête initiale : 2014
Date(s) de rédaction : 2014
Cadre de l'étude : enquête thématique départementale Patrimoine hydraulique des Pays de Savoie
Degré d'étude : recensé

Désignation

Dénomination : moulin à farine, moulin à huile

Compléments de localisation

Milieu d'implantation : isolé
Réseau hydrographique : Ruisseau de Monthion ; bassin-versant Isère inférieure-Val Gelon
Références cadastrales : 2014, A, 266

Historique

Un moulin appartenant au comte de la Val d'Isère est visible sur la mappe sarde de 1728 (parcelle 1193).
Le moulin apparaît sur le cadastre napoléonien de 1809 (section F, feuille unique, parcelle 581). A cette date, il appartient à Jacques Paquier.
Le bâtiment est visible sur le premier cadastre français de 1870 sous le nom de "Moulin Tantolin" (section A, feuille 2, parcelle 324 et 323). Ils appartient à Louis Tantolin et comporte à cette date un moulin à farine et un moulin à huile.
Le site n'est plus visible sur le cadastre rénové de 1937. Actuellement il n'existe plus.

Période(s) principale(s) : 2e quart 18e siècle (), 3e quart 19e siècle ()
Dates : 1728 (daté par source), 1870 (daté par source)

Description

Le site est implanté en rive gauche du ruisseau de Monthion en aval du martinet Ferraris (IA73003499). Actuellement, il n'existe plus. Une maison d'habitation est visible à proximité de son emplacement.

Eléments descriptifs

Couvrements :
Énergies : énergie hydraulique

Typologies et état de conservation

État de conservation : détruit

Statut, intérêt et protection

Le site était implanté dans une clairière entre le ruisseau de Monthion et le ruisseau de l'Hermettaz.

Statut de la propriété : propriété privée

Références documentaires

Documents d'archive

- **FR.AD073, C3529, 1732.**
  FR.AD073, C3529, Cadastre de 1728, Notre-Dame des-Millières, 379, Vue 3, 1732.
  AD Savoie : C3529

- **FR.AD073, L1007, 1809.**
  FR.AD073, L1007, Cadastre napoléonien, Notre-Dame-des-Millières, section F, feuille unique, 1809.
  AD Savoie : L1007

- **FR.AD073, 3P 7473, 1870.**
  FR.AD073, 3P 7473, Premier cadastre français, Notre-Dame-des-Millières, Section A, feuille 2, 1870.
  AD Savoie : 3P 7473

- **FR.AD073, 3P 7474, 1937.**
  FR.AD073, 3P 7474, Cadastre rénové, Notre-Dame-des-Millières, Section A, feuille 2, 1937.
  AD Savoie : 3P 7474

Bibliographie

- **H.Barthélémy, Anciens moulins en Combe de Savoie, 2014.**
  H.Barthélémy, Anciens moulins en Combe de Savoie et bas Val d'Arly, Cahier du Vieux Conflans, n°175, Société des Amis du Vieux Conflans, Albertville, 2014.
  CDP Savoie

Illustrations

Cadastre de 1728, Notre-Dame-des-Millières, 1732 379, Vue 3 (FR.AD073, C3529).
Autr. Clara Bérelle
IVR82_20147302515NUCA

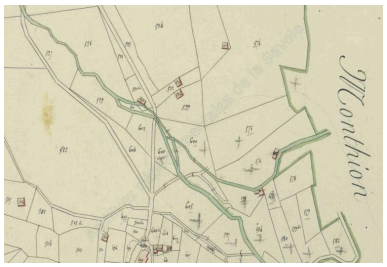

Cadastre napoléonien, Notre-Dame-des-Millières, 1809 Section F, feuille unique (FR.AD073, L1007).
Autr. Clara Bérelle
IVR82_20147303643NUCA

Premier cadastre français, Notre-Dame-des-Millières, 1870, Section A, feuille 2 (FR.AD073, 3P 7473).
Autr. Clara Bérelle
IVR82_20147303644NUCA

Cadastre rénové, Notre-Dame-des-Millières, 1937, Section A, feuille 2 (FR.AD073, 3P 7474).
Autr. Clara Bérelle
IVR82_20147303645NUCA

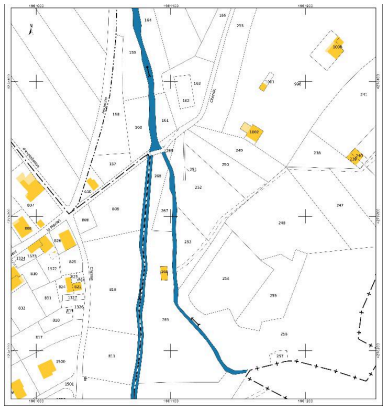

Cadastre actuel, 2014.
Autr. Clara Bérelle

Le moulin devait se trouver au premier plan, sur la gauche. Au second plan se trouve une maison d'habitation.
Phot. Clara Bérelle
IVR82_20147303647NUCA

IVR82_20147303646NUCA

Dossiers liés

Dossiers de synthèse :
Patrimoine hydraulique de la Savoie : présentation de l'étude départementale (IA00141274) Rhône-Alpes, Savoie, Savoie
Oeuvre(s) contenue(s) :
Oeuvre(s) en rapport :
Paysage du bassin-versant de l'Isère inférieure et du Val Gelon (IA73003401) Aiton, Albertville, Allondaz, Arbin, Arvillard, Betton-Bettonet, Bonvillard, Bourget-en-Huile, Bourgneuf, Chamousset, Chamoux-sur-Gelon, Champ-Laurent, Châteauneuf, Chignin, Cléry, Coise-Saint-Jean-Pied-Gauthier, Cruet, Détrier, Étable, Francin, Fréterive, Frontenex, Gilly-sur-Isère, Grésy-sur-Isère, Grignon, Hauteville, La Chapelle-Blanche, La Chavanne, La Croix-de-la-Rochette, La Rochette, La Table, La Trinité, Laissaud, Le Pontet, Le Verneil, Les Marches, Les Mollettes, Mercury, Montailleur, Montendry, Monthion, Montmélian, Myans, Notre-Dame-des-Millières, Pallud, Planaise, Plancherine, Presle, Rotherens, Sainte-Hélène-du-Lac, Sainte-Hélène-sur-Isère, Saint-Jean-de-la-Porte, Saint-Jeoire-Prieuré, Saint-Pierre-d'Albigny, Saint-Pierre-de-Soucy, Saint-Vital, Tournon, Verrens-Arvey, Villard-d'Héry, Villard-Léger, Villard-Sallet, Villaroux.

Auteur(s) du dossier : Clara Bérelle
Copyright(s) : © Région Rhône-Alpes, Inventaire général du patrimoine culturel ; © Assemblée des Pays de Savoie

Cadastre de 1728, Notre-Dame-des-Millières, 1732 379, Vue 3 (FR.AD073, C3529).

IVR82_20147302515NUCA
Auteur du document reproduit : Clara Bérelle
© Région Rhône-Alpes, Inventaire général du patrimoine culturel ; © Assemblée des Pays de Savoie ; © Archives départementales de la Savoie
reproduction soumise à autorisation du titulaire des droits d'exploitation

Cadastre napoléonien, Notre-Dame-des-Millières, 1809 Section F, feuille unique (FR.AD073, L1007).

IVR82_20147303643NUCA
Auteur du document reproduit : Clara Bérelle
© Région Rhône-Alpes, Inventaire général du patrimoine culturel ; © Assemblée des Pays de Savoie ; © Archives départementales de la Savoie
reproduction soumise à autorisation du titulaire des droits d'exploitation

Premier cadastre français, Notre-Dame-des-Millières, 1870, Section A, feuille 2 (FR.AD073, 3P 7473).

IVR82_20147303644NUCA
Auteur du document reproduit : Clara Bérelle
© Région Rhône-Alpes, Inventaire général du patrimoine culturel ; © Assemblée des Pays de Savoie ; © Archives départementales de la Savoie
reproduction soumise à autorisation du titulaire des droits d'exploitation

Cadastre rénové, Notre-Dame-des-Millières, 1937, Section A, feuille 2 (FR.AD073, 3P 7474).

IVR82_20147303645NUCA
Auteur du document reproduit : Clara Bérelle
© Région Rhône-Alpes, Inventaire général du patrimoine culturel ; © Assemblée des Pays de Savoie ; © Archives départementales de la Savoie
reproduction soumise à autorisation du titulaire des droits d'exploitation

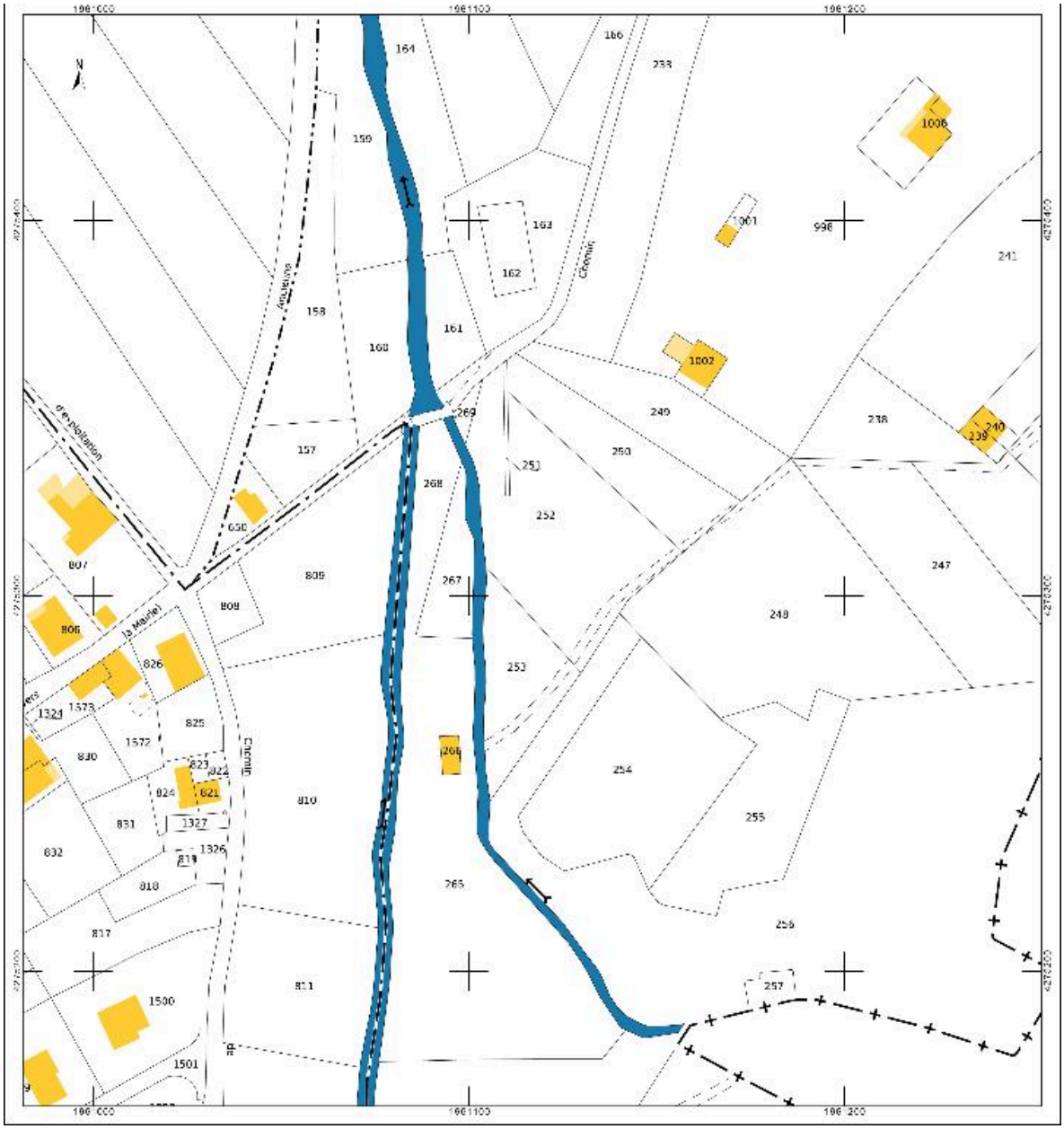

Cadastre actuel, 2014.

IVR82_20147303646NUCA
Auteur du document reproduit : Clara Bérelle
© Ministère des finances, CIDF, Service du cadastre
reproduction soumise à autorisation du titulaire des droits d'exploitation

Le moulin devait se trouver au premier plan, sur la gauche. Au second plan se trouve une maison d'habitation.

IVR82_20147303647NUCA
Auteur de l'illustration : Clara Bérelle
© Région Rhône-Alpes, Inventaire général du patrimoine culturel ; © Assemblée des Pays de Savoie
communication soumise à autorisation, reproduction soumise à autorisation