Rhône-Alpes, Savoie
Le Bourget-du-Lac
La Roche-Saint-Alban
route de la Roche ,

Fabrique de papier de la Roche-Saint-Alban puis Papeteries de la Serraz puis Papeteries de Savoie actuellement logements

Références du dossier

Numéro de dossier : IA73002789
Date de l'enquête initiale : 2012
Date(s) de rédaction : 2012
Cadre de l'étude : patrimoine industriel Patrimoine hydraulique des Pays de Savoie
Degré d'étude : recensé

Désignation

Dénomination : ensemble d'industrie du papier
Parties constituantes non étudiées : chapelle, chaufferie, logement d'ouvriers

Compléments de localisation

Milieu d'implantation : bâti lâche
Réseau hydrographique : Ruisseau du Varon, ruisseau du petit Varon; bassin-versant du lac du Bourget
Références cadastrales : 2014. G 425 (chapelle), 465, 466, 495, 496 F 161, 819, 820, 827, 828, 829, 830, 831, 832, 861, 862

Historique

La papeterie de la Roche-Saint-Alban est fondée par la famille Caproni (on trouve aussi l'orthographe Caperony, Caprony ou Capprony) à la fin du XVIe siècle. Elle est construite sur les ruisseaux du Varon et du Petit Varon dont elle utilise la force.
Au XVIIIe siècle, la papeterie est endommagée par une tornade. Elle reste inactive pendant quelque temps. Après la Révolution, elle est exploitée par la famille Girod. Elle connaît alors une grande prospérité car elle a le monopole de la fourniture du papier administratif de tout le duché. En 1806, l'équipement de la papeterie se compose de foulons à cylindres et de deux cuves. Elle occupe à cette époque 33 ouvriers (15 hommes et 18 femmes). Sa fabrication annuelle s'élève à 20 tonnes de papiers de différentes espèces. Les échantillons de papier envoyés à l'Exposition industrielle de Paris en 1806 rencontrent un vif succès. Après l'annexion de la Savoie, la papeterie doit renouveler ses débouchés. Elle produit alors du papier de paille et du papier mi-blanc pour emballage, pains de sucre, etc.
La papeterie est visible sur le premier cadastre français de 1863. A cette date, elle est exploitée par Jean-Marie Girod qui fait installer une machine à papier continu. En 1875, elle dispose de 4 roues hydrauliques, animées par une chute d'eau de 7 mètres et développant une force de 30 chevaux. Son équipement se compose de 2 cuves et de 8 piles de cylindres, ainsi que d'une machine à papier continu. Le séchage se fait à l'air libre. Indépendamment de ses deux fils, M. Girod emploie deux ouvriers ainsi que des manœuvres quand les besoins de la fabrication l'exigent. La papeterie consomme en moyenne chaque année 7 300 kilos de chiffons, 5 347 kilos de rognures, 16 373 kilos de paille et 1 333 kilos de pâte. Elle produit annuellement 20 390 kilos de papier d'emballage de deux qualités. Elle fabrique également du carton gris en petite quantité. La fabrique fournit Lyon, Voiron, Albertville, Paris, etc.
Vers 1885, la papeterie est rachetée par M.Gilbert qui l'exploite sous le nom de "Papeterie de la Serraz". Après 1920, la papeterie reprend la production de papier de luxe. Son équipement est renouvelé. Une micro-centrale hydroéléctrique pouvant être pilotée depuis la papeterie, est construite pour alimenter le site. En 1921, l'usine est dévastée par un incendie. Elle est fermée entre 1931 et 1936. Elle est ensuite reprise par M.Buchet (propriétaire de *L´Illustration* et huitième fortune de France) sous le nom de "Papeteries de Savoie". Dans les années 1950, les propriétaires de la papeterie font édifier une

chapelle votive à proximité du site car tous les ouvriers mobilisés sont revenus de la guerre. En 1960, la papeterie emploie 90 ouvriers. Elle cesse son activité quelques années plus tard. Par la suite, elle abrite d'autres activités avant d'être achetée par la commune qui entreprend des travaux de reconversion à partir de 2007. Depuis 2011, une partie des bâtiments de l'ancienne papeterie sont occupés par des logements.

Période(s) principale(s) : 16e siècle ()

Description

La papeterie de la Roche-Saint-Alban a été reconvertie en logements. Le site comporte plusieurs bâtiments. L'un d'entre eux qui était occupé par des logements ouvriers, s'organise sur un plan rectangulaire sur quatre niveaux : un étage de sous-bassement, un rez-de chaussée et deux étages. Il est couvert d'un toit à longs pans en tuile mécanique. Il est toujours occupé par des logements. Perpendiculairement à cet édifice, se trouve l'ancien hall des machines à papier. Ce bâtiment comporte deux niveaux. Il est couvert d'un toit à longs pans en tuile mécanique. Parmi les matériaux de construction utilisés, on peut citer la pierre, le béton et le métal. Une terrasse en béton ainsi que des balcons ont été ajoutés sur la façade principale du bâtiment. Le bâtiment qui abritait la chaudière de la papeterie a également été reconverti en logements. Le bâtiment s'organise sur un plan en L sur trois niveaux. Il est construit en béton et couvert d'un toit à longs pans. Il comporte de larges baies vitrées et des balcons. Une tremis pour évacuer la cendre est toujours visible au niveau de la façade ouest du bâtiment. La conduite forcée et la micro-centrale (en aval du site) sont toujours visibles. Des meuletons sont également toujours présents sur le parking de la résidence de logements. Une chapelle construite par les propriétaires de l'usine est présente sur le site.

Eléments descriptifs

Matériau(x) du gros-oeuvre, mise en oeuvre et revêtement : béton ; pierre ; métal
Matériau(x) de couverture : tuile mécanique
Plan : plan rectangulaire régulier, plan régulier en L
Étage(s) ou vaisseau(x) : étage de soubassement, rez-de-chaussée, 2 étages carrés
Type(s) de couverture : toit à longs pans
Énergies : énergie hydraulique

Statut, intérêt et protection

Le site est un bel exemple de reconversion de friche industrielle : la papeterie de la Roche-Saint-Alban est aujourd'hui occupée par des logements.

Statut de la propriété : propriété privée

Références documentaires

Documents d'archive

- **FR.AD073, 3P 7051, Premier cadastre français, Bourget (Le), Section D, feuille 1, 1863.**
  FR.AD073, 3P 7051, **Premier cadastre français, Bourget (Le), Section D, feuille 1,** 1863.

- **FR.AD073, 3P 7051, Premier cadastre français, Bourget (Le), Section E, feuille 6, 1863.**
  FR.AD073, 3P 7051, **Premier cadastre français, Bourget (Le), Section E, feuille 6,** 1863.

- **FR.AD073, 3P 7052, Cadastre rénové, Bourget-du-Lac (Le), Section F, feuille 1 BIS, 1988.**
  FR.AD073, 3P 7052, **Cadastre rénové, Bourget-du-Lac (Le), Section F, feuille 1 BIS,** 1988.

- **FR.AD073 sous-série 81S19, Service hydraulique. Bourget-du-Lac (Le), Affaires diverses, 1905-1908.**
  FR.AD073 sous-série 81S19, **Service hydraulique. Bourget-du-Lac (Le)**, Affaires diverses, 1905-1908.

Bibliographie

- **Mémoires de l'Académie des sciences, belles lettres et arts de Savoie, Tome II, 1875.**
  Mémoires de l'Académie des sciences, belles lettres et arts de Savoie, Tome II, Chambéry, Imprimerie Albert Bottero, 1875.

- **PAILLARD Philippe (dir.), Histoire des communes savoyardes : Chambéry, T.1, 1982.**
  PAILLARD, Philippe (dir.). *Histoire des communes savoyardes. Tome 1 : Chambéry et ses environs. Le Petit Bugey*, Roanne Le Coteau : éditions Horvath, 1982.
  p.137

Périodiques

- **L'industrie de la papeterie dans le Sud-Est de la France, Revue de géographie alpine , tome 14,**
  L'industrie de la papeterie dans le Sud-Est de la France, *Revue de géographie alpine* , tome 14, n°1, 1926.

Illustrations

Cadastre de 1728. Cadastre de 1728 AD Savoie. C 2314
Phot. Yannick Milleret
IVR82_20127301978NUCA

Premier cadastre français, 1863
Phot. Yannick Milleret
IVR82_20127301979NUCA

Premier cadastre français, 1863
Phot. Yannick Milleret
IVR82_20127301980NUCA

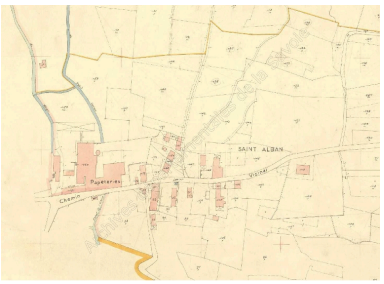

Cadastre rénové, 1988
Phot. Yannick Milleret
IVR82_20127301981NUCA

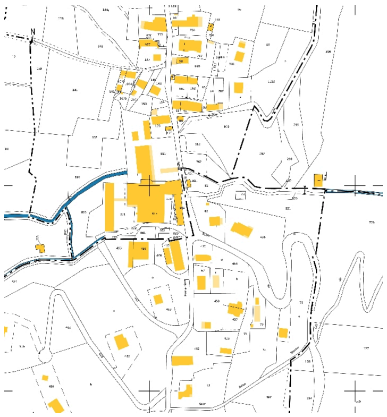

Cadastre actuel, 2013
Phot. Yannick Milleret
IVR82_20127301982NUCA

Vue d'un bâtiment de la papeterie abritant probablement des logements
Phot. Yannick Milleret
IVR82_20127301983NUCA

Vue de l'ancienne chaudière de la papeterie actuellement reconvertie en logements
Phot. Yannick Milleret
IVR82_20127301984NUCA

Vue d'une meule à proximité de l'ancienne chaudière
Phot. Yannick Milleret
IVR82_20127301985NUCA

Vue de l'ancien hall des machines actuellement reconverti en logement
Phot. Yannick Milleret
IVR82_20127301986NUCA

Vue d'un ancien
bâtiment de la papeterie
Phot. Yannick Milleret
IVR82_20127301987NUCA

Vue de la conduite forcée
Phot. Yannick Milleret
IVR82_20127301988NUCA

Dossiers liés

Dossiers de synthèse :
Patrimoine hydraulique de la Savoie : présentation de l'étude départementale (IA00141274) Rhône-Alpes, Savoie, Savoie
Oeuvre(s) contenue(s) :
Oeuvre(s) en rapport :
Paysage du bassin-versant du Lac du Bourget et tributaires (IA73002685) Rhône-Alpes, Savoie, Chambéry

Auteur(s) du dossier : Yannick Milleret, Clara Bérelle
Copyright(s) : © Région Rhône-Alpes, Inventaire général du patrimoine culturel ; © Assemblée des Pays de Savoie

Cadastre de 1728. Cadastre de 1728 AD Savoie. C 2314

Référence du document reproduit :

- **Cadastre de 1728, Vue 5Cadastre de 1728**
  Cadastre de 1728, Vue 5Cadastre de 1728
  AD Savoie : C 2314

IVR82_20127301978NUCA
Auteur de l'illustration : Yannick Milleret
© Région Rhône-Alpes, Inventaire général du patrimoine culturel ; © Assemblée des Pays de Savoie
reproduction soumise à autorisation du titulaire des droits d'exploitation

Premier cadastre français, 1863

Référence du document reproduit :

- **Premier cadastre français, Bourget (Le), section D, feuille 1, 1863**
  Premier cadastre français, Bourget (Le), section D, feuille 1, 1863
  AD Savoie : 3P 7051

IVR82_20127301979NUCA
Auteur de l'illustration : Yannick Milleret
© Région Rhône-Alpes, Inventaire général du patrimoine culturel ; © Assemblée des Pays de Savoie
reproduction soumise à autorisation du titulaire des droits d'exploitation

Premier cadastre français, 1863

Référence du document reproduit :

- **Premier cadastre français, Bourget (Le), section E, feuille 6, 1863**
  Premier cadastre français, Bourget (Le), section E, feuille 6, 1863
  AD Savoie : 3P 7051

IVR82_20127301980NUCA
Auteur de l'illustration : Yannick Milleret
© Région Rhône-Alpes, Inventaire général du patrimoine culturel ; © Assemblée des Pays de Savoie
reproduction soumise à autorisation du titulaire des droits d'exploitation

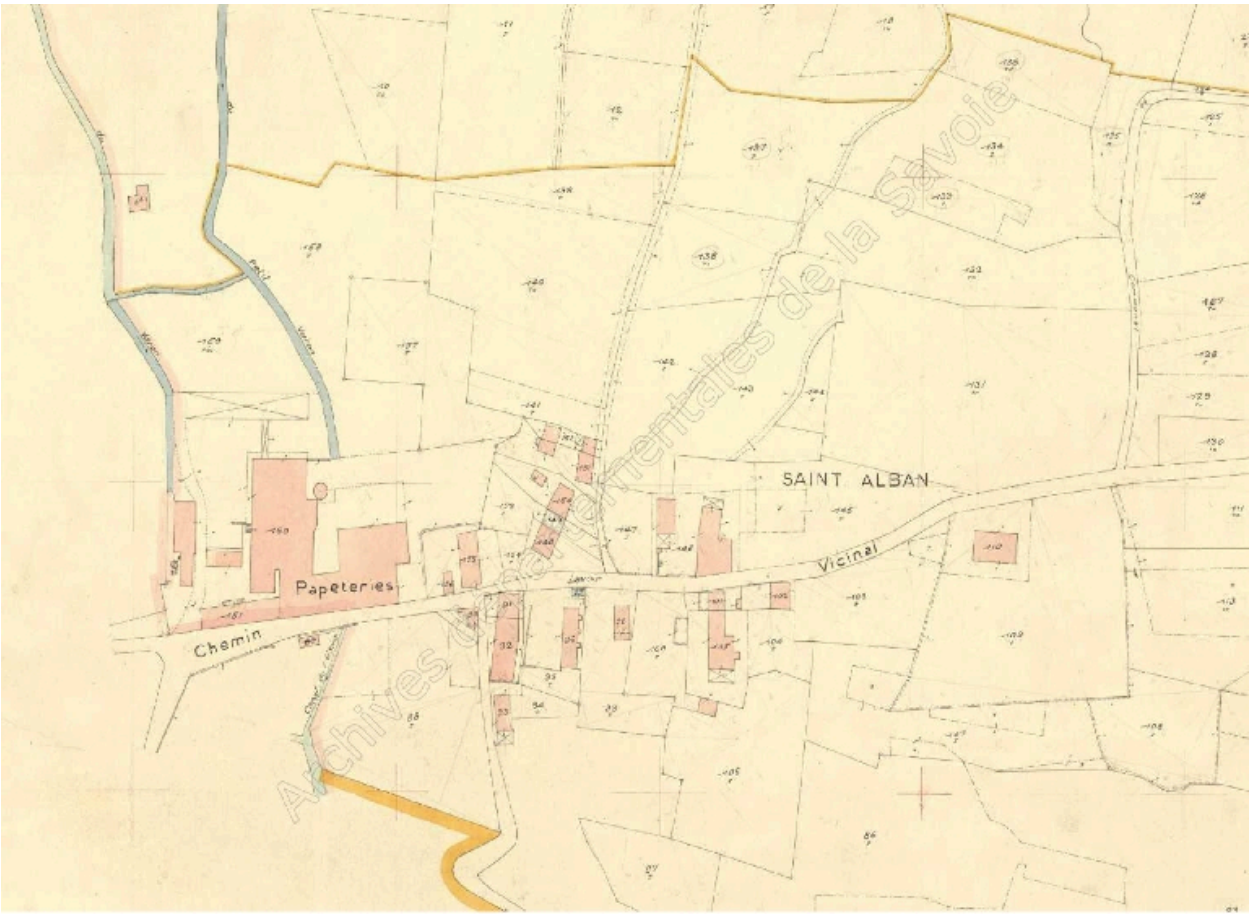

Cadastre rénové, 1988

Référence du document reproduit :

- **Cadastre rénové, Bourget-du-Lac (Le), Section F, feuille 1 BIS, 1988**
  Cadastre rénové, Bourget-du-Lac (Le), Section F, feuille 1 BIS, 1988
  AD Savoie : 3P 7052

IVR82_20127301981NUCA
Auteur de l'illustration : Yannick Milleret
© Région Rhône-Alpes, Inventaire général du patrimoine culturel ; © Assemblée des Pays de Savoie
reproduction soumise à autorisation du titulaire des droits d'exploitation

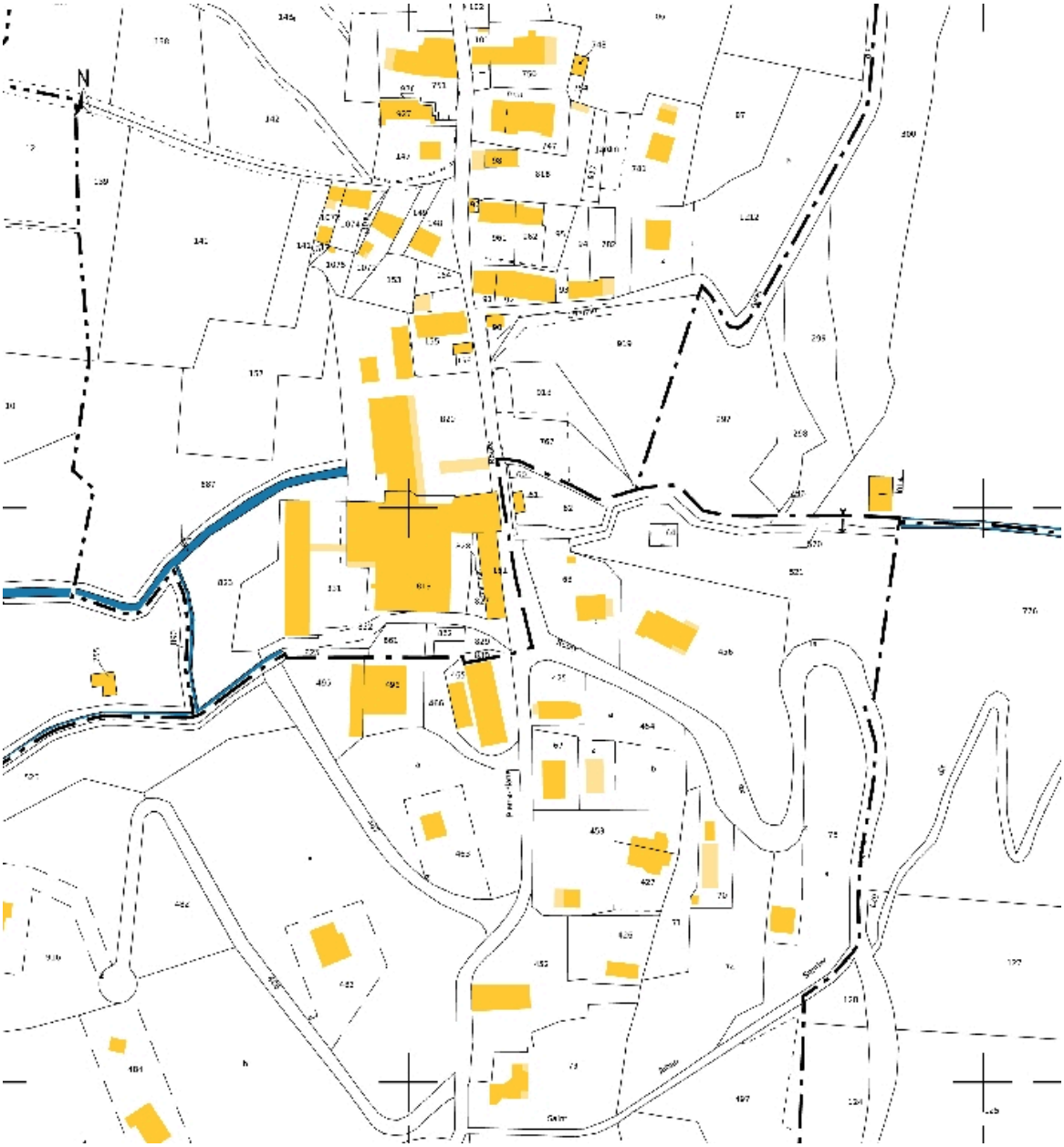

Cadastre actuel, 2013

Référence du document reproduit :

- **Cadastre actuel, 2013Cadastre actuel**
  Cadastre actuel, 2013Cadastre actuel

IVR82_20127301982NUCA
Auteur de l'illustration : Yannick Milleret
© Région Rhône-Alpes, Inventaire général du patrimoine culturel ; © Assemblée des Pays de Savoie
reproduction soumise à autorisation du titulaire des droits d'exploitation

Vue d'un bâtiment de la papeterie abritant probablement des logements

Référence du document reproduit :

- **Vue d'un bâtiment de la papeterie abritant probablement des logementsPhoto**
  Vue d'un bâtiment de la papeterie abritant probablement des logementsPhoto
  CDP Savoie

IVR82_20127301983NUCA
Auteur de l'illustration : Yannick Milleret
© Région Rhône-Alpes, Inventaire général du patrimoine culturel ; © Assemblée des Pays de Savoie
reproduction soumise à autorisation du titulaire des droits d'exploitation

Vue de l'ancienne chaudière de la papeterie actuellement reconvertie en logements

Référence du document reproduit :

- **Vue de l'ancienne chaudière de la papeterie actuellement reconvertie en logementsPhoto**
  Vue de l'ancienne chaudière de la papeterie actuellement reconvertie en logementsPhoto
  CDP Savoie

IVR82_20127301984NUCA
Auteur de l'illustration : Yannick Milleret
© Région Rhône-Alpes, Inventaire général du patrimoine culturel ; © Assemblée des Pays de Savoie
reproduction soumise à autorisation du titulaire des droits d'exploitation

Vue d'une meule à proximité de l'ancienne chaudière

Référence du document reproduit :

- **Vue d'une meule à proximité de l'ancienne chaudièrePhoto**
  Vue d'une meule à proximité de l'ancienne chaudièrePhoto
  CDP Savoie

IVR82_20127301985NUCA
Auteur de l'illustration : Yannick Milleret
© Région Rhône-Alpes, Inventaire général du patrimoine culturel ; © Assemblée des Pays de Savoie
reproduction soumise à autorisation du titulaire des droits d'exploitation

Vue de l'ancien hall des machines actuellement reconverti en logement

Référence du document reproduit :

- **Vue de l'ancien hall des machines actuellement reconverti en logementPhoto**
  Vue de l'ancien hall des machines actuellement reconverti en logementPhoto
  CDP Savoie

IVR82_20127301986NUCA
Auteur de l'illustration : Yannick Milleret
© Région Rhône-Alpes, Inventaire général du patrimoine culturel ; © Assemblée des Pays de Savoie
reproduction soumise à autorisation du titulaire des droits d'exploitation

Vue d'un ancien bâtiment de la papeterie

Référence du document reproduit :

- **Vue d'un ancien bâtiment de la papeteriePhoto**
  Vue d'un ancien bâtiment de la papeteriePhoto
  CDP Savoie

IVR82_20127301987NUCA
Auteur de l'illustration : Yannick Milleret
© Région Rhône-Alpes, Inventaire général du patrimoine culturel ; © Assemblée des Pays de Savoie
reproduction soumise à autorisation du titulaire des droits d'exploitation

Vue de la conduite forcée

Référence du document reproduit :

- **Vue de la conduite forcéePhoto**
  Vue de la conduite forcéePhoto
  CDP Savoie

IVR82_20127301988NUCA
Auteur de l'illustration : Yannick Milleret
© Région Rhône-Alpes, Inventaire général du patrimoine culturel ; © Assemblée des Pays de Savoie
reproduction soumise à autorisation du titulaire des droits d'exploitation