Rhône-Alpes, Savoie
Mercury
La Touvière
route de Plancherine

Moulins de la Touvière actuellement poulailler et sans affectation

Références du dossier

Numéro de dossier : IA73003564
Date de l'enquête initiale : 2014
Date(s) de rédaction : 2014
Cadre de l'étude : enquête thématique départementale Patrimoine hydraulique des Pays de Savoie
Degré d'étude : recensé

Désignation

Dénomination : moulin à farine

Compléments de localisation

Milieu d'implantation : bâti lâche
Réseau hydrographique : Ruisseau de la Plantaz ; bassin-versant Isère inférieure-Val Gelon
Références cadastrales : 2014, F, 571 (canal) ; 572, 574 (bâtiments)

Historique

Deux moulins appartenant à Jean Bugeat sont visibles sur le cadastre napoléonien de 1809 (Section E, feuille unique). Il s'agit d'un "moulin blanc" (parcelle 480) et d'un moulin "à gros bled" (parcelle 481). Les deux moulins sont toujours en place sur le premier cadastre français de 1873 (section F, feuille 2, parcelles 525 et 528) sous le nom de "Moulins de la Touvière". A cette date, ils appartiennent au meunier Urbain Vouthier-Bujat. Le site est mentionné sur les recensements des moulins de 1917, 1923 et 1924 au nom de Joseph Martin (FR.AD073, 284 R 1). La famille Martin exploite le moulin jusqu'à son arrêt en 1962. Actuellement, les deux moulins de la Touvière sont toujours visibles. Le moulin amont est devenu un poulailler et le moulin aval est sans affectation mais le bâtiment est en bon état et son matériel est toujours en place.

Période(s) principale(s) : 1er quart 19e siècle ()
Dates : 1809 (daté par source)

Description

Les moulins sont implantés en rive gauche du ruisseau de la Plantaz. Ils disposaient d'un étang pour stocker l'eau. Celui-ci est toujours visible. Le moulin amont est utilisé comme poulailler. Il s'agit d'un petit bâtiment de plan rectangulaire sur un niveau. Il est construit en pierre et couvert d'un toit en tôle bac. Le moulin aval est sans affectation. Il présente un plan en L sur trois niveaux : un rez-de-chaussée, un étage et un étage de comble. Il est construit en pierre avec des parties en essentage de planches et couvert d'un toit en tôle bac. La roue n'existe plus mais le reste du matériel et des mécanismes sont toujours en place et en bon état.

Eléments descriptifs

Matériau(x) du gros-oeuvre, mise en oeuvre et revêtement : pierre essentage de planches
Matériau(x) de couverture : métal en couverture
Plan : plan rectangulaire régulier, plan régulier en L
Étage(s) ou vaisseau(x) : rez-de-chaussée, 1 étage carré, 1 étage de comble
Couvrements :

Énergies : énergie hydraulique

Typologies et état de conservation

État de conservation : bon état

Statut, intérêt et protection

La commune de Mercury fait partie du PNR des Bauges.
Le site se trouve au bord de la route départementale n°64, en limite de commune avec Plancherine. A l'exception de la roue hydraulique, tout le matériel du moulin aval a été conservé. Cela forme un ensemble très pédagogique. Le moulin a déjà fait l'objet de visites guidées dans le cadre des journées du patrimoine.

Intérêt de l'œuvre : à signaler
Sites de protection : parc naturel régional
Protections :
Statut de la propriété : propriété privée

Références documentaires

Documents d'archive

- **FR.AD073, L1006, 1809.**
  FR.AD073, L1006, Cadastre napoléonien, Mercury-Gemilly, section E, feuille unique, 1809.
  AD Savoie : L1006

- **FR.AD073, 3P 7453, 1873.**
  FR.AD073, 3P 7453, Premier cadastre français, Mercury, Section F, feuille 2, 1873.
  AD Savoie : 3P 7453

- **FR.AD073, 284 R 1, Mercury, 1917.**
  FR.AD073, 284 R 1, Moulins : recensements, Mercury 1917.
  AD Savoie : 284 R 1

- **FR.AD073, 284 R 1, Mercury, 1923.**
  FR.AD073, 284 R 1, Moulins : recensements, Mercury 1923.
  AD Savoie : 284 R 1

- **FR.AD073, 284 R 1, Mercury, 1924.**
  FR.AD073, 284 R 1, Moulins : recensements, Mercury 1924.
  AD Savoie : 284 R 1

- **FR.AD073, 3P 7454, 1962.**
  FR.AD073, 3P 7454, Cadastre rénové, Mercury, Section F, feuille 2, 1962.
  AD Savoie : 3P 7454

Bibliographie

- **H.Barthélémy, Anciens moulins en Combe de Savoie, 2014.**
  H.Barthélémy, Anciens moulins en Combe de Savoie et bas Val d'Arly, Cahier du Vieux Conflans, n°175, Société des Amis du Vieux Conflans, Albertville, 2014.
  p.61-66
  CDP Savoie

- **H.Barthélémy, Moulins et martinets de Mercury, 2003.**
  H.Barthélémy, Moulins et martinets de Mercury, Association culturelle de Mercury, Albertville, 2003.
  p.45-56

Illustrations

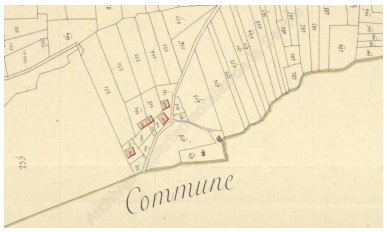

Cadastre napoléonien, Mercury-Gemilly, section E, feuille unique, 1809 (FR.AD073, L1006).
Autr. Clara Bérelle
IVR82_20147303918NUCA

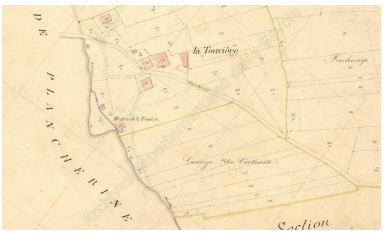

Premier cadastre français, Mercury, 1873, Section F, feuille 2 (FR.AD073, 3P 7453).
Autr. Clara Bérelle
IVR82_20147303919NUCA

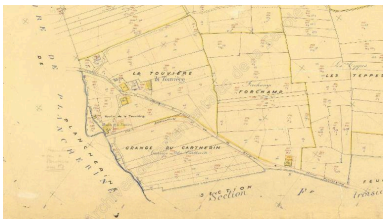

Cadastre rénové, Mercury, 1962, Section F, feuille 2 (FR.AD073, 3P 7454).
Autr. Clara Bérelle
IVR82_20147303920NUCA

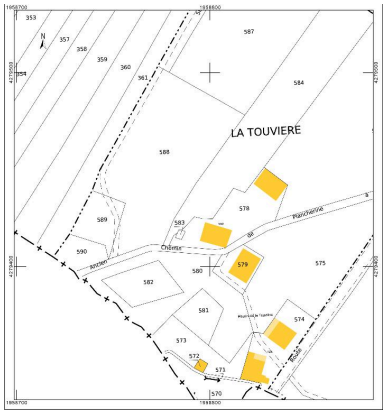

Cadastre actuel, 2014.
Autr. Clara Bérelle
IVR82_20147303921NUCA

Vue de l'étang en amont des moulins.
Phot. Clara Bérelle
IVR82_20147303922NUCA

Vue du moulin amont.
Phot. Clara Bérelle
IVR82_20147303923NUCA



Symboles gravés dans l'encadrure de porte du moulin amont.
Phot. Clara Bérelle
IVR82_20147303924NUCA

Vue du moulin aval.
Phot. Clara Bérelle
IVR82_20147303925NUCA

Façade ouest du moulin aval où se trouvait la roue hydraulique. L'arbre de la roue est toujours en place.
Phot. Clara Bérelle
IVR82_20147303926NUCA

Dossiers liés

Dossiers de synthèse :
Patrimoine hydraulique de la Savoie : présentation de l'étude départementale (IA00141274) Rhône-Alpes, Savoie, Savoie

Oeuvre(s) contenue(s) :
Oeuvre(s) en rapport :
Paysage du bassin-versant de l'Isère inférieure et du Val Gelon (IA73003401) Aiton, Albertville, Allondaz, Arbin, Arvillard, Betton-Bettonet, Bonvillard, Bourget-en-Huile, Bourgneuf, Chamousset, Chamoux-sur-Gelon, Champ-Laurent, Châteauneuf, Chignin, Cléry, Coise-Saint-Jean-Pied-Gauthier, Cruet, Détrier, Étable, Francin, Fréterive, Frontenex, Gilly-sur-Isère, Grésy-sur-Isère, Grignon, Hauteville, La Chapelle-Blanche, La Chavanne, La Croix-de-la-Rochette, La Rochette, La Table, La Trinité, Laissaud, Le Pontet, Le Verneil, Les Marches, Les Mollettes, Mercury, Montailleur, Montendry, Monthion, Montmélian, Myans, Notre-Dame-des-Millières, Pallud, Planaise, Plancherine, Presle, Rotherens, Sainte-Hélène-du-Lac, Sainte-Hélène-sur-Isère, Saint-Jean-de-la-Porte, Saint-Jeoire-Prieuré, Saint-Pierre-d'Albigny, Saint-Pierre-de-Soucy, Saint-Vital, Tournon, Verrens-Arvey, Villard-d'Héry, Villard-Léger, Villard-Sallet, Villaroux.

Auteur(s) du dossier : Clara Bérelle
Copyright(s) : © Région Rhône-Alpes, Inventaire général du patrimoine culturel ; © Assemblée des Pays de Savoie

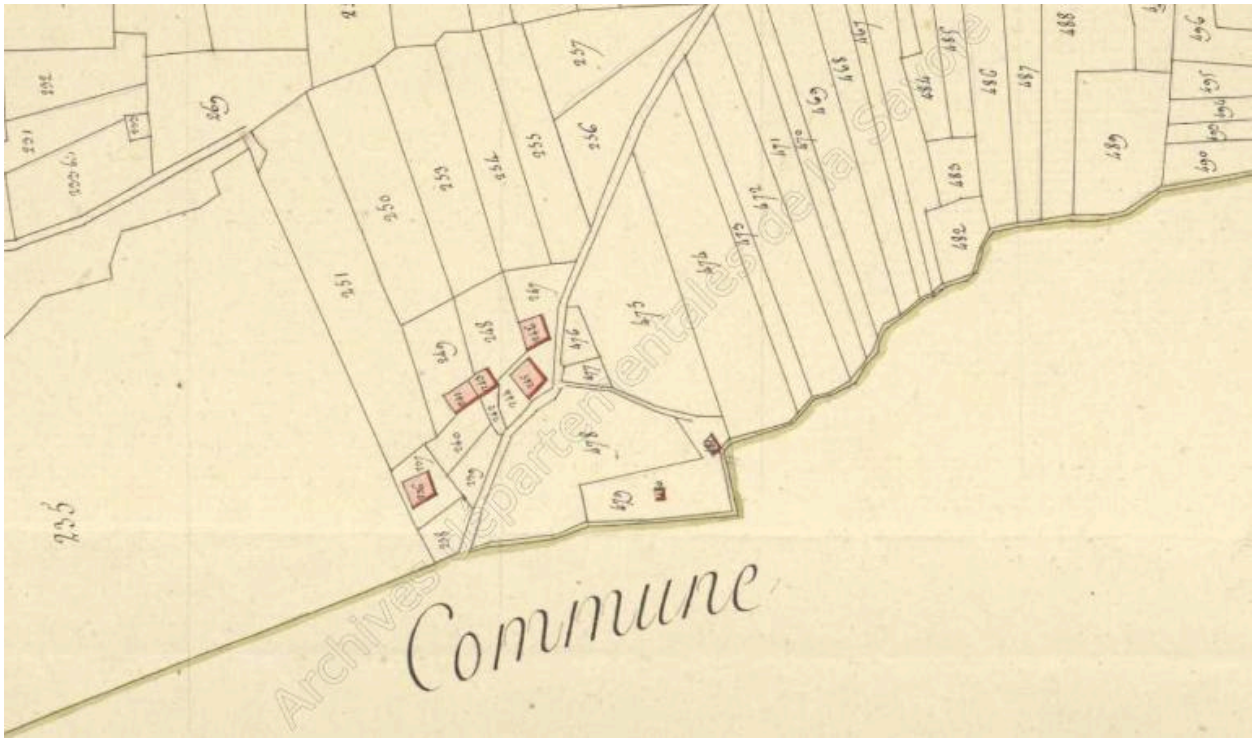

Cadastre napoléonien, Mercury-Gemilly, section E, feuille unique, 1809 (FR.AD073, L1006).

IVR82_20147303918NUCA
Auteur du document reproduit : Clara Bérelle
© Région Rhône-Alpes, Inventaire général du patrimoine culturel ; © Assemblée des Pays de Savoie ; © Archives départementales de la Savoie
reproduction soumise à autorisation du titulaire des droits d'exploitation

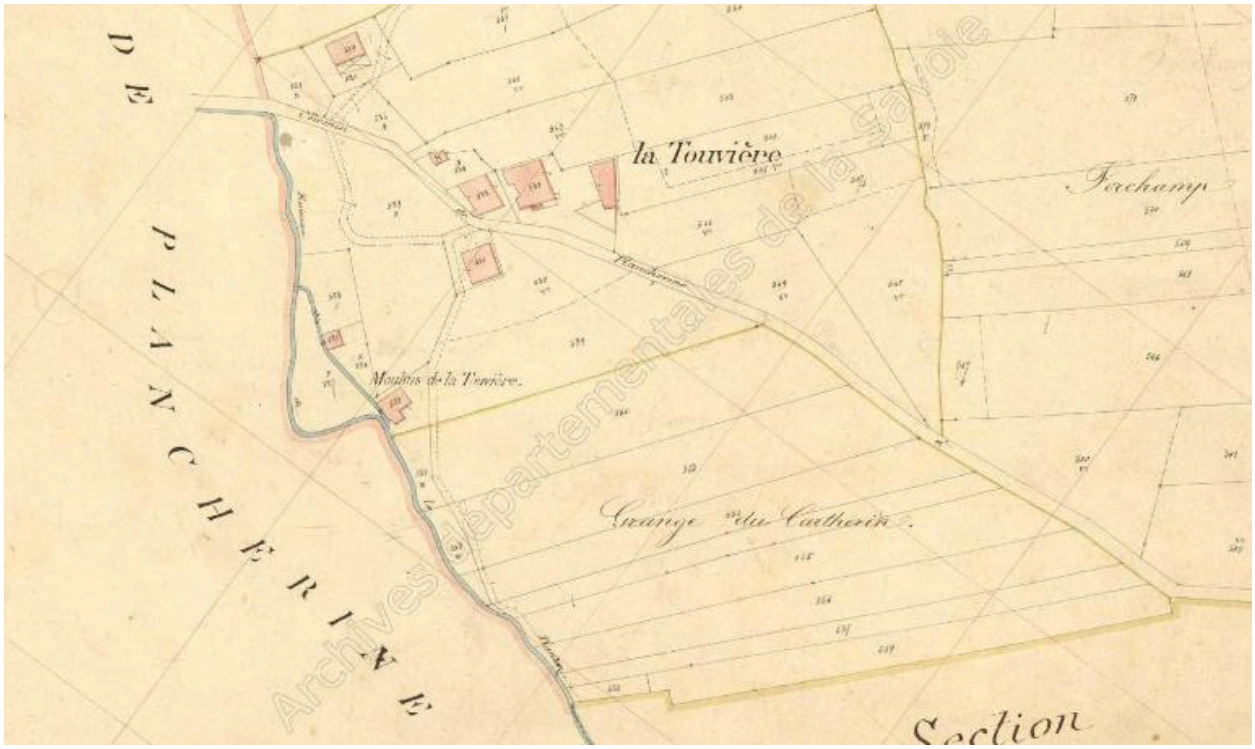

Premier cadastre français, Mercury, 1873, Section F, feuille 2 (FR.AD073, 3P 7453).

IVR82_20147303919NUCA
Auteur du document reproduit : Clara Bérelle
© Région Rhône-Alpes, Inventaire général du patrimoine culturel ; © Assemblée des Pays de Savoie ; © Archives départementales de la Savoie
reproduction soumise à autorisation du titulaire des droits d'exploitation

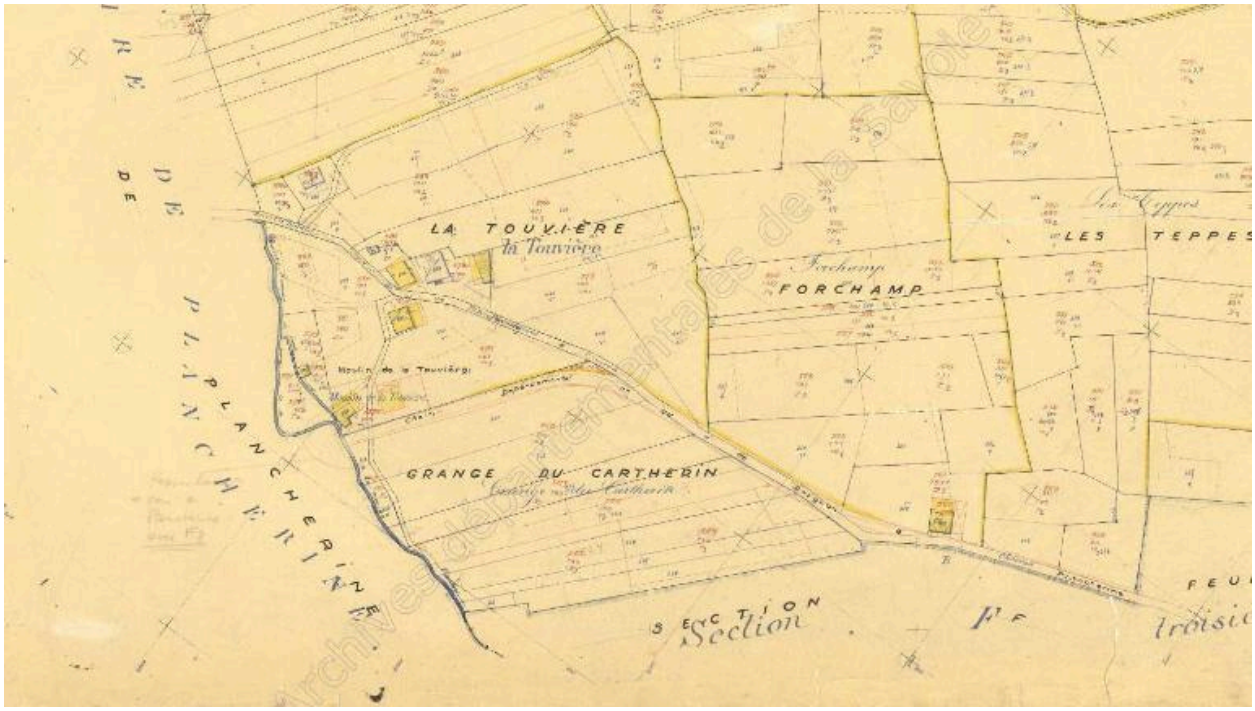

Cadastre rénové, Mercury, 1962, Section F, feuille 2 (FR.AD073, 3P 7454).

IVR82_20147303920NUCA
Auteur du document reproduit : Clara Bérelle
© Région Rhône-Alpes, Inventaire général du patrimoine culturel ; © Assemblée des Pays de Savoie ; © Archives départementales de la Savoie
reproduction soumise à autorisation du titulaire des droits d'exploitation

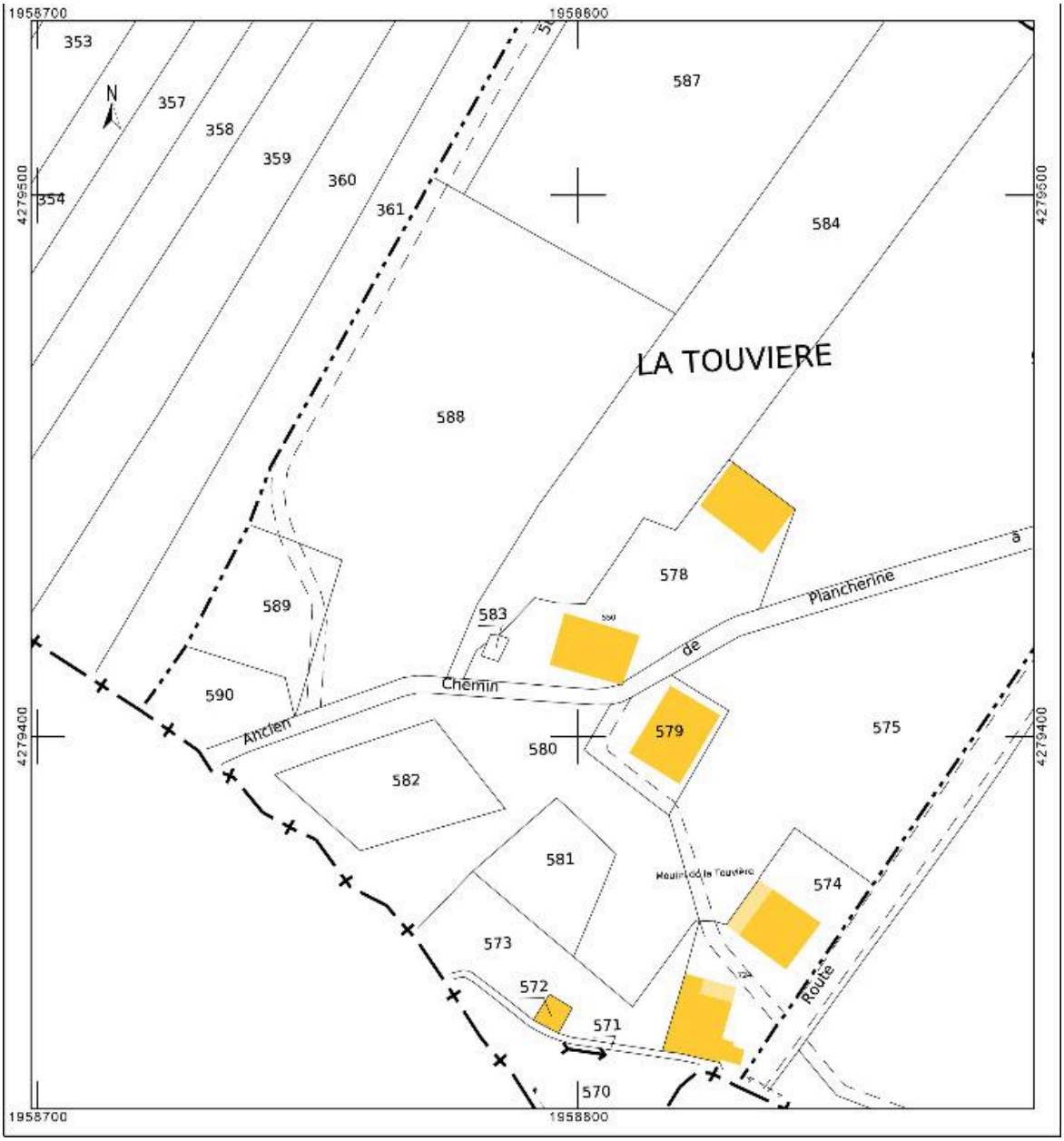

Cadastre actuel, 2014.

IVR82_20147303921NUCA
Auteur du document reproduit : Clara Bérelle
© Ministère des finances, CIDF, Service du cadastre
reproduction soumise à autorisation du titulaire des droits d'exploitation

Vue de l'étang en amont des moulins.

IVR82_20147303922NUCA
Auteur de l'illustration : Clara Bérelle
© Région Rhône-Alpes, Inventaire général du patrimoine culturel ; © Assemblée des Pays de Savoie
reproduction soumise à autorisation du titulaire des droits d'exploitation

Vue du moulin amont.

IVR82_20147303923NUCA
Auteur de l'illustration : Clara Bérelle
© Région Rhône-Alpes, Inventaire général du patrimoine culturel ; © Assemblée des Pays de Savoie
reproduction soumise à autorisation du titulaire des droits d'exploitation

Symboles gravés dans l'encadrure de porte du moulin amont.

IVR82_20147303924NUCA
Auteur de l'illustration : Clara Bérelle
© Région Rhône-Alpes, Inventaire général du patrimoine culturel ; © Assemblée des Pays de Savoie
reproduction soumise à autorisation du titulaire des droits d'exploitation

Vue du moulin aval.

IVR82_20147303925NUCA
Auteur de l'illustration : Clara Bérelle
© Région Rhône-Alpes, Inventaire général du patrimoine culturel ; © Assemblée des Pays de Savoie
reproduction soumise à autorisation du titulaire des droits d'exploitation

Façade ouest du moulin aval où se trouvait la roue hydraulique. L'arbre de la roue est toujours en place.

IVR82_20147303926NUCA
Auteur de l'illustration : Clara Bérelle
© Région Rhône-Alpes, Inventaire général du patrimoine culturel ; © Assemblée des Pays de Savoie
reproduction soumise à autorisation du titulaire des droits d'exploitation