Rhône-Alpes, Loire
Bard
Chez le Gras

Moulin actuellement ferme

Références du dossier

Numéro de dossier : IA42001726
Date de l'enquête initiale : 2005
Date(s) de rédaction : 2011
Cadre de l'étude : inventaire topographique
Degré d'étude : repéré

Désignation

Dénomination : moulin, ferme

Compléments de localisation

Milieu d'implantation : en écart
Réseau hydrographique : Vizézy
Références cadastrales : 1809. A 23, 24, 25, 214 ; 1986. A 115, 116, 524, 527

Historique

Ancien moulin placé le long du Vizézy alimenté par un bief, sans retenue d´eau. Cet ancien moulin Durand est constitué de plusieurs bâtiments d´époques différentes. Le plus ancien, en pisé avec galerie de bois en façade (aître) comporte des éléments architectoniques datant du 18e siècle (baies) ; il est présent sur le cadastre ancien de 1809. A ce premier logis peut être associé une partie du bâtiment qui l´encadre à droite, et les corps de bâtiments situés sur sa gauche, dont un, à son extrémité, a été démoli. Cet ensemble de bâtiments devait regrouper sous le même toit, la partie moulin (à droite) et la partie habitation et dépendances (à gauche). Dans un second temps, dans la seconde moitié du 19e siècle, la partie moulin semble avoir été agrandie par la création de deux travées au nord et d´un étage supplémentaires, en moellons de granite. Plusieurs éléments constitutifs, sur l´arrière et sur le devant du moulin, aujourd´hui abandonné, ont disparu, rendant difficile la compréhension et le fonctionnement du site.

Période(s) principale(s) : 18e siècle, 19e siècle, limite 20e siècle 21e siècle

Description

Le premier moulin possède un logis comportant un large avant-toit, lequel abrite une montée d´escalier, droite et en bois, accolée à la façade menant à une galerie (ou aître) située à l´étage. C´est à ce dernier niveau que se trouve la partie habitation (cuisine et chambres) ; en dessous se situe la cave. L´encadrement des baies est en bois. Sur la gauche du logis, l´espace en rez-de-chaussée abrite un atelier : présence d´une cheminée dans l´angle sud-est et d´une large baie (agrandie ou créée) aux piédroits en brique. A l´extrême gauche un autre corps de bâtiment, aujourd´hui détruit, possédait en sous-sol une cave voûtée en berceau. Ce premier ensemble de bâtiments est en pisé de terre, aujourd´hui enduit de ciment. Le corps de bâtiment situé au nord, plus tardif, est en moellons de granite. Il comporte trois travées s´élevant sur trois niveaux ; les baies des deux premiers niveaux ont un encadrement en pierre de taille tandis que celles de l´étage en surcroît sont en bois. Le couvrement des constructions est à longs pans avec une toiture constituée de tuiles creuses. Le moulin est au bord de la rivière du Vizézy. Un bief d´amont assez court y a sa prise d´eau et dirigeait l´eau sur deux roues (verticales ?) qui s´échappait ensuite par deux conduites voûtées et maçonnées aménagées sous les bâtiments. Il reste sur le site quelques vestiges de machinerie hydraulique et de meules.

Eléments descriptifs

Matériau(x) du gros-oeuvre, mise en oeuvre et revêtement : pisé ; granite ; enduit ; moellon
Matériau(x) de couverture : tuile creuse
Étage(s) ou vaisseau(x) : 1 étage carré
Couvrements : voûte en berceau
Type(s) de couverture : toit à longs pans
Escaliers : escalier de distribution extérieur : escalier droit, en charpente
Énergies : énergie hydraulique ; produite sur place ; roue hydraulique verticale

Typologies et état de conservation

Typologies : Type 2: gros moulin avec dépendance, logement, sans retenue
État de conservation : mauvais état, vestiges, remanié

Statut, intérêt et protection

Statut de la propriété : propriété privée

Références documentaires

Bibliographie

- **LEVET, Christian.Lumières sur le ForezSaint-Just-la-Pendue : Imprimerie Chirat, 2003 (2e édition).**
  LEVET, Christian.**Lumières sur le Forez**Saint-Just-la-Pendue : Imprimerie Chirat, 2003 (2e édition).
  P. 38, 39. Photo de l'édifice avant destruction partielle.

Illustrations

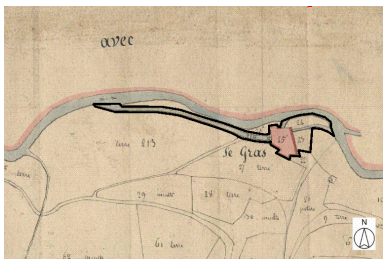

Plan de situation sur fond de plan cadastral de 1809, section A, échelle originale 1:5000Plan cadastral, dit cadastre napoléonienDessin au crayon, plume et lavis d'encres colorées sur papier, 1809. AD Loire. 3P-1682VT
Dess. Thierry Monnet
IVR82_20114200348NUD

Plan de situation, d'après le cadastre de 1809, section A, échelle originale 1:2500Plan cadastral, dit cadastre napoléonienDessin au crayon, plume et lavis d'encres colorées sur papier, 1809. AD Loire. 1682VT2_08
Dess. Thierry Monnet
IVR82_20114201684NUD

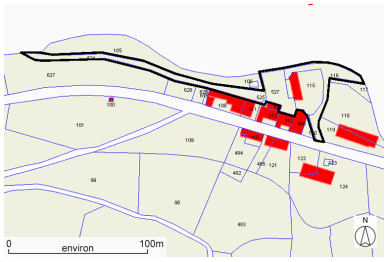

Moulin Chez le Gras. Plan de situation, sur fond de plan cadastral, section A, échelle originale 1: 2500e. Source : Direction générale des Finances Publiques - Cadastre ; mise à jour : 1986.
Dess. Thierry Monnet
IVR82_20114200345NUD

Vue générale du moulin
Phot. Thierry Monnet
IVR82_20114200344ZE

Dossiers liés

Dossiers de synthèse :

Présentation de la commune de Bard (IA42001490) Rhône-Alpes, Loire, Bard
Les moulins du canton de Montbrison (IA42001301)
Oeuvre(s) contenue(s) :

Auteur(s) du dossier : Caroline Guibaud, Thierry Monnet
Copyright(s) : © Région Rhône-Alpes, Inventaire général du patrimoine culturel ; © Conseil général de la Loire

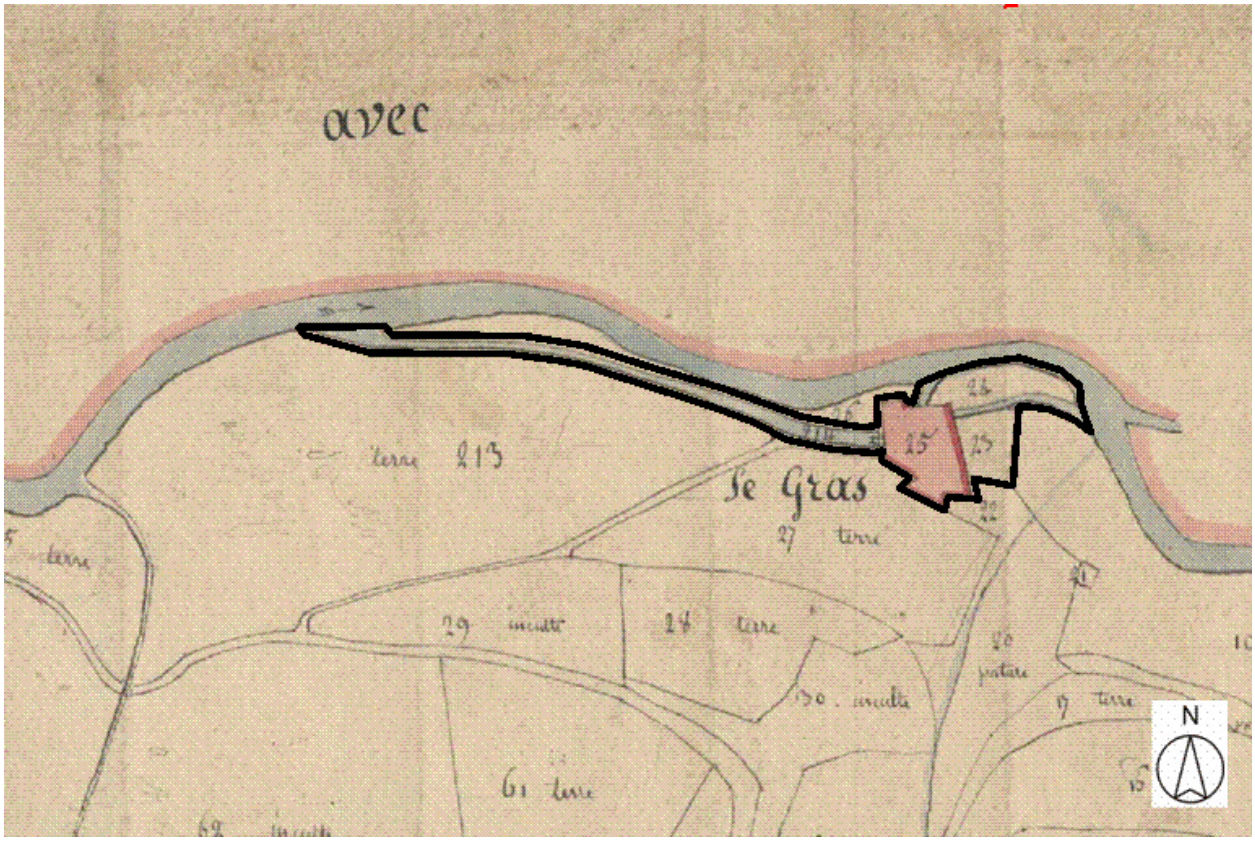

Plan de situation sur fond de plan cadastral de 1809, section A, échelle originale 1:5000Plan cadastral, dit cadastre napoléonienDessin au crayon, plume et lavis d'encres colorées sur papier, 1809. AD Loire. 3P-1682VT

IVR82_20114200348NUD
Auteur de l'illustration : Thierry Monnet
Technique de relevé : reprise de fond ;
© Région Rhône-Alpes, Inventaire général du patrimoine culturel ; © Archives départementales de la Loire
reproduction soumise à autorisation du titulaire des droits d'exploitation

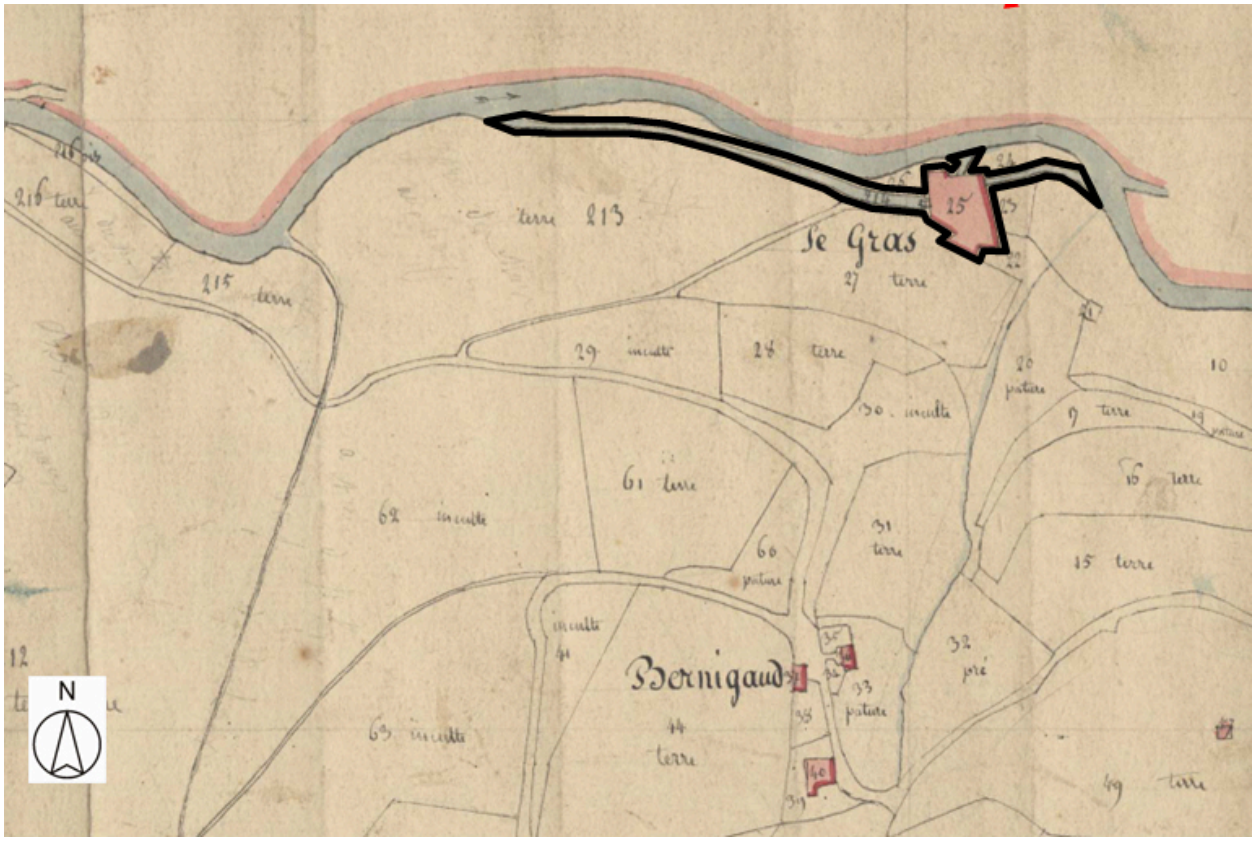

Plan de situation, d'après le cadastre de 1809, section A, échelle originale 1:2500Plan cadastral, dit cadastre napoléonienDessin au crayon, plume et lavis d'encres colorées sur papier, 1809. AD Loire. 1682VT2_08

IVR82_20114201684NUD
Auteur de l'illustration : Thierry Monnet
Technique de relevé : reprise de fond ;
© Région Rhône-Alpes, Inventaire général du patrimoine culturel ; © Archives départementales de la Loire
reproduction soumise à autorisation du titulaire des droits d'exploitation

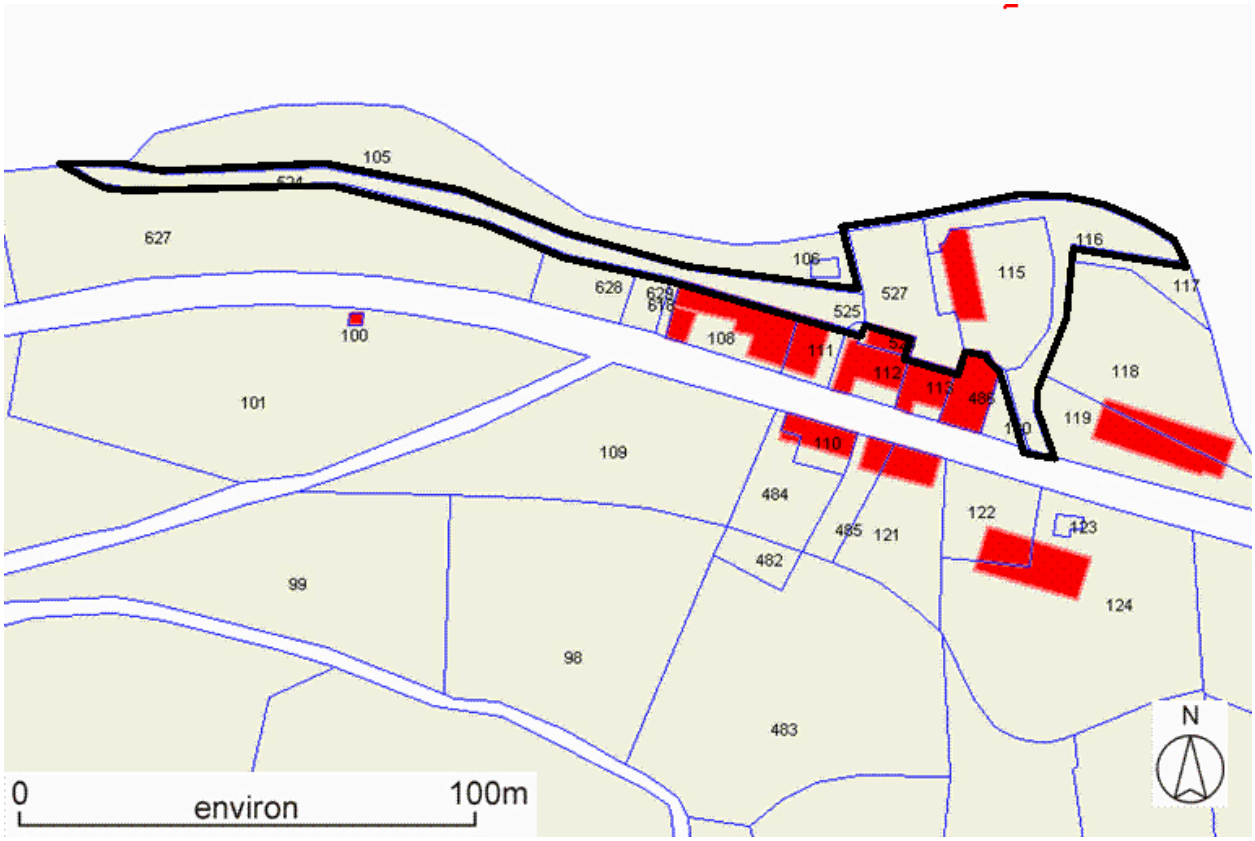

Moulin Chez le Gras. Plan de situation, sur fond de plan cadastral, section A, échelle originale 1: 2500e. Source : Direction générale des Finances Publiques - Cadastre ; mise à jour : 1986.

IVR82_20114200345NUD
Auteur de l'illustration : Thierry Monnet
Technique de relevé : reprise de fond ;
© Région Rhône-Alpes, Inventaire général du patrimoine culturel ; © Ministère des finances, CIDF, Service du cadastre
reproduction soumise à autorisation du titulaire des droits d'exploitation

Vue générale du moulin

IVR82_20114200344ZE
Auteur de l'illustration : Thierry Monnet
Date de prise de vue : 2005
© Région Rhône-Alpes, Inventaire général du patrimoine culturel
reproduction soumise à autorisation du titulaire des droits d'exploitation