Rhône-Alpes, Savoie
Aigueblanche
La Chaudanne Villargerel

Moulin à farine et scierie Brun (détruits)

Références du dossier

Numéro de dossier : IA73003847
Date de l'enquête initiale : 2015
Date(s) de rédaction : 2016
Cadre de l'étude : enquête thématique départementale Patrimoine hydraulique des Pays de Savoie
Degré d'étude : recensé

Désignation

Dénomination : moulin à farine, scierie

Compléments de localisation

Milieu d'implantation : bâti lâche
Réseau hydrographique : Ruisseau de la Chaudanne ; bassin-versant Isère moyenne
Références cadastrales : 2014, G, 67

Historique

Le 11 novembre 1854, Joseph Marie Brun obtient l'autorisation de construire un moulin au lieu-dit la Chaudanne. Le 27 avril 1862, Anne Antoinette Martinet agissant comme mandataire de son mari Joseph Marie Brun (journalier, demeurant à Rouen), demande l'autorisation d'établir une scierie dans le bâtiment du moulin. L'administration générale des forêts émet un avis défavorable car la commune de Villargerel compte déjà trois scieries : " [...] attendu que les scieries existant déjà sur le territoire de la même commune suffisent pour les besoins de la population et du commerce et qu'il ne serait pas sans danger pour le sol forestier de multiplier indéfiniment ces usines difficile à surveiller " (FR.AD073, 83S39). Le maire de la commune écrit au préfet pour soutenir la demande de construction. Finalement, l'autorisation est accordée par arrêté préfectoral du 15 janvier 1864. La scierie était équipée d'une roue verticale par-dessus de 3,80 mètres de diamètre. Dans L'*État statistique des irrigations et des usines sur les cours d'eau non flottables et non navigables* de 1879, le site est mentionné au nom de Jean Martin Brun, le fils de Marie Antoinette Martinet (FR.AD073, 35SPC7). Il est visible sur le premier cadastre français de 1884 (section G, feuille unique, parcelle 666). A cette date, il appartient toujours à la famille Brun. Le moulin cesse probablement de fonctionner à la fin du XIXe siècle ou au début du XXe car il n'est pas mentionné dans le recensement des moulins de 1917 (FR.AD073, 284 R 1). Actuellement, le site n'existe plus.

Période(s) principale(s) : 3e quart 19e siècle ()
Dates : 1854 (daté par source)

Description

Le bâtiment était implanté en rive gauche du ruisseau de Chaudanne. La totalité de l'eau du ruisseau était captée 30 mètres en amont par un canal en charpente. Actuellement, le site n'existe plus.

Eléments descriptifs

Énergies : énergie hydraulique : produite sur place

Typologies et état de conservation

État de conservation : détruit

Statut, intérêt et protection

L'emplacement du site se trouve dans une zone forestière.

Statut de la propriété : propriété privée

Références documentaires

Documents d'archive

- **FR.AD073, 83S39, Villargerel, 1860-1950.**
  FR.AD073, 83S39, Service hydraulique. Villargerel. Affaires diverses dont as. Navette dit Queue de l'âne (1864-1946-1950). Usines : scieries Tornier P.F., Brun (1860-1864), moulin, scierie et pilon Dunand (ruisseau de la Chaudanne, 1865), scierie et moulin Lachenal et Brun (Fontaines, 1875), 1860-1950.
  AD Savoie : 83S39

- **FR.AD073, 49SPC16, Villargerel, 1863-1875.**
  FR.AD073, 49SPC16, Ponts et chaussées, service hydraulique, Villargerel : scierie Cornier, moulin Martinet (1863-1870) ; scierie Brun (Chaudanne, 1870) ; scierie et moulin Lachenal et Brun (ruisseau des Fontaines, 1874-1875), 1863-1875.
  AD Savoie : 49SPC16

- **FR.AD073, 35SPC7, 1876-1909.**
  FR.AD073, 35SPC7, Ponts et chaussées, service hydraulique, Comptabilité, statistiques et affaires diverses (classement par année), 1876-1909.
  AD Savoie : 35SPC7

- **FR.AD073, 3P 7380, 1884.**
  FR.AD073, 3P 7380, Premier cadastre français, Villargerel, Section G, feuille unique, 1884.
  AD Savoie : 3P 7380

- **FR.AD073, 284 R 1, Villargerel, 1917.**
  FR.AD073, 284 R 1, Moulins : recensements, Villargerel 1917.
  AD Savoie : 284 R 1

- **FR.AD073, J1706, Villargerel, 1999.**
  FR.AD073, J1706, Inventaire des moulins de Savoie. Association des amis des moulins savoyards. Nicole Gotteland, Louis Crabières, commune Villargerel, 1999.
  AD Savoie : J1706

Illustrations

Plan du site, 1863
(FR.AD073, 83S39).
IVR84_20167301747NUCA

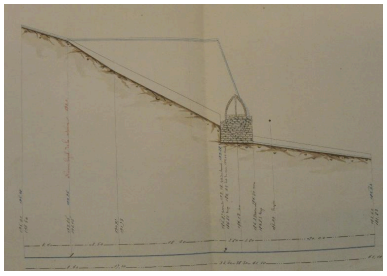

Plan du site, 1863
(FR.AD073, 83S39).
IVR84_20167301748NUCA



Plans des artifices hydrauliques
de Villargerel, 1864
(FR.AD073, 83S39).
IVR84_20167301760NUCA

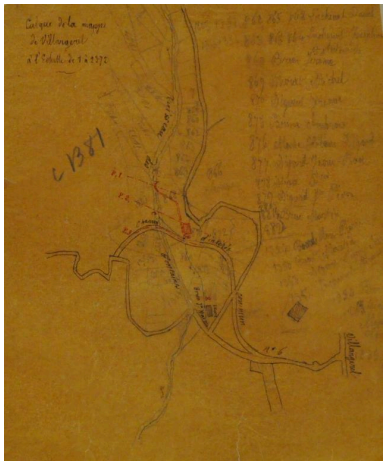

Projet de construction d'une scierie en amont faisant apparaître la scierie-moulin Brun, 1874 (FR.AD073, 49SPC16). IVR84_20167301757NUCA

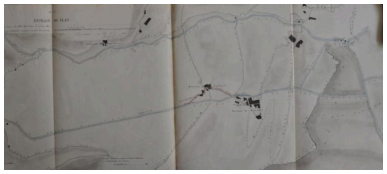

Projet de dérivation pour une fontaine publique faisant apparaître le site, 1876 (FR.AD073, 83S39). IVR84_20167301759NUCA

Premier cadastre français, Villargerel, 1884, Section G, feuille unique (FR.AD073, 3P 7380). IVR84_20167301749NUCA

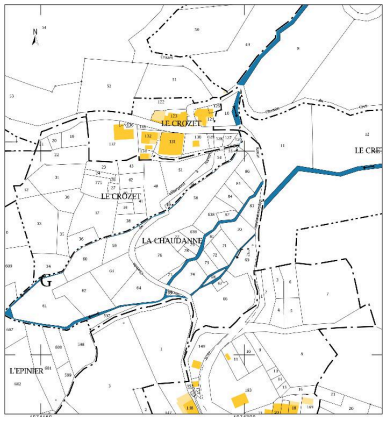

Cadastre actuel, 2015. IVR84_20167301750NUCA

Dossiers liés

Dossiers de synthèse :
Patrimoine hydraulique de la Savoie : présentation de l'étude départementale (IA00141274) Rhône-Alpes, Savoie, Savoie
Oeuvre(s) contenue(s) :
Oeuvre(s) en rapport :
Paysage du bassin-versant de l'Isère moyenne (IA73003620)

Auteur(s) du dossier : Clara Bérelle
Copyright(s) : © Région Rhône-Alpes, Inventaire général du patrimoine culturel ; © Assemblée des Pays de Savoie

Plan du site, 1863 (FR.AD073, 83S39).

IVR84_20167301747NUCA
© Archives départementales de la Savoie
reproduction soumise à autorisation du titulaire des droits d'exploitation

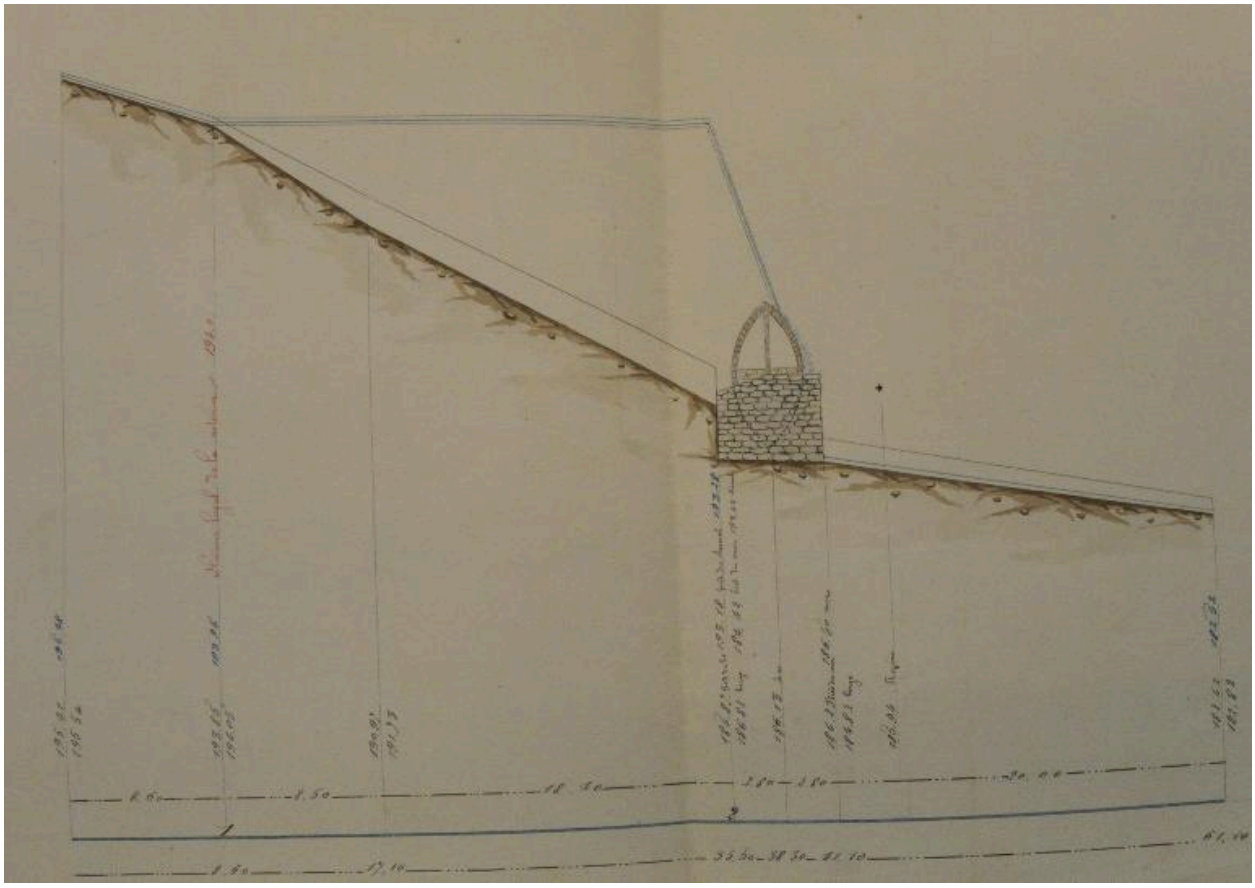

Plan du site, 1863 (FR.AD073, 83S39).

IVR84_20167301748NUCA
© Archives départementales de la Savoie
reproduction soumise à autorisation du titulaire des droits d'exploitation



Plans des artifices hydrauliques de Villargerel, 1864 (FR.AD073, 83S39).

IVR84_20167301760NUCA
© Archives départementales de la Savoie
reproduction soumise à autorisation du titulaire des droits d'exploitation

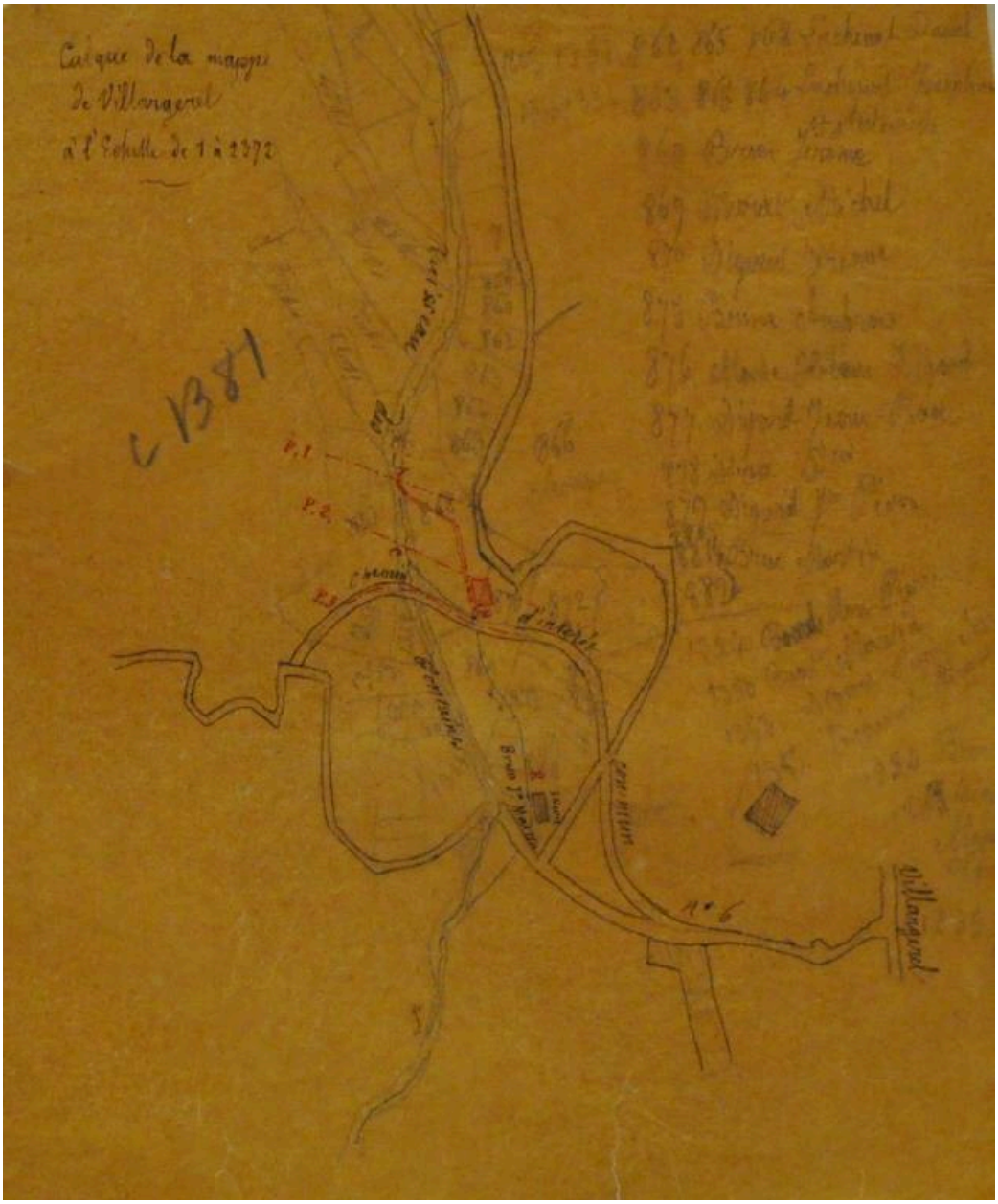

Projet de construction d'une scierie en amont faisant apparaître la scierie-moulin Brun, 1874 (FR.AD073, 49SPC16).

IVR84_20167301757NUCA
© Archives départementales de la Savoie
reproduction soumise à autorisation du titulaire des droits d'exploitation

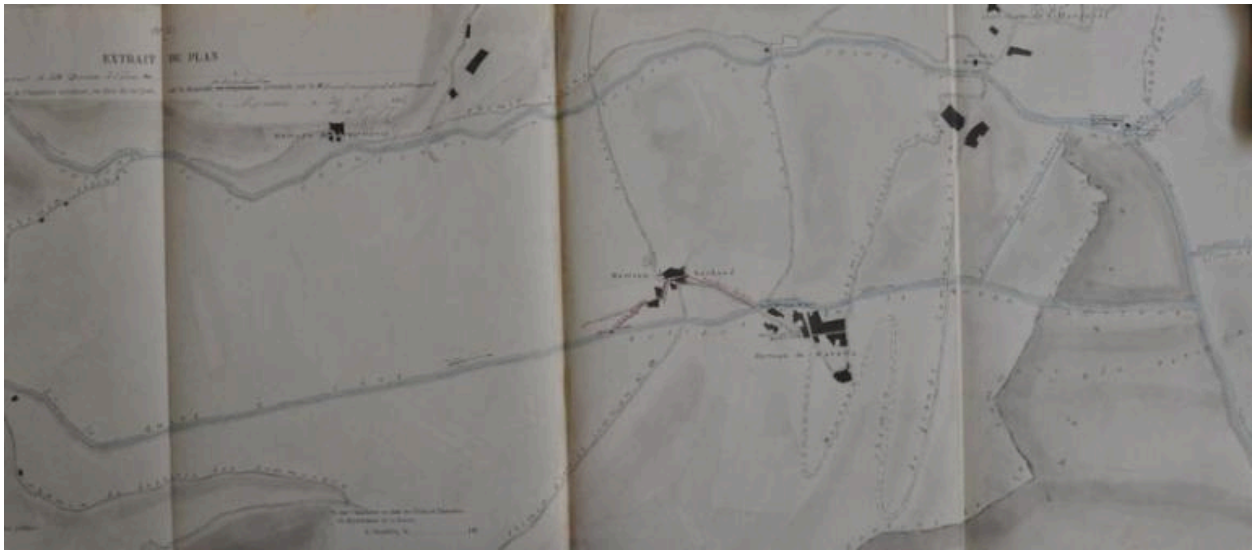

Projet de dérivation pour une fontaine publique faisant apparaître le site, 1876 (FR.AD073, 83S39).

IVR84_20167301759NUCA
© Archives départementales de la Savoie
reproduction soumise à autorisation du titulaire des droits d'exploitation

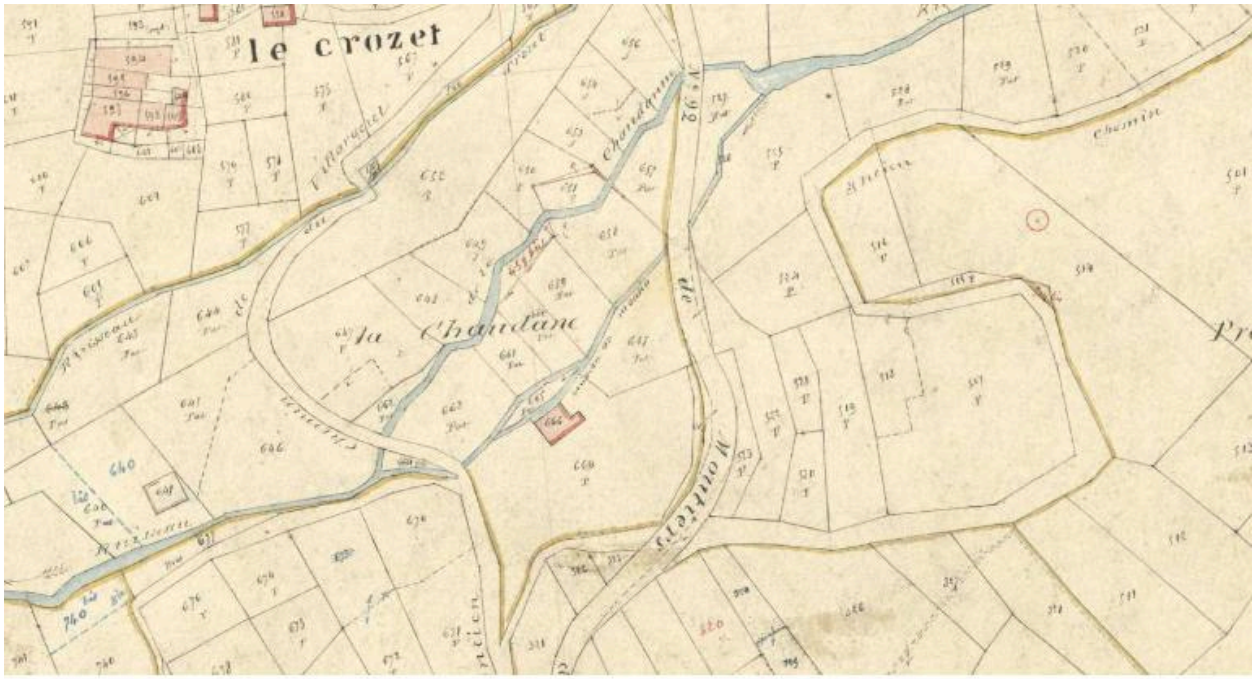

Premier cadastre français, Villargerel, 1884, Section G, feuille unique (FR.AD073, 3P 7380).

IVR84_20167301749NUCA
© Archives départementales de la Savoie
reproduction soumise à autorisation du titulaire des droits d'exploitation

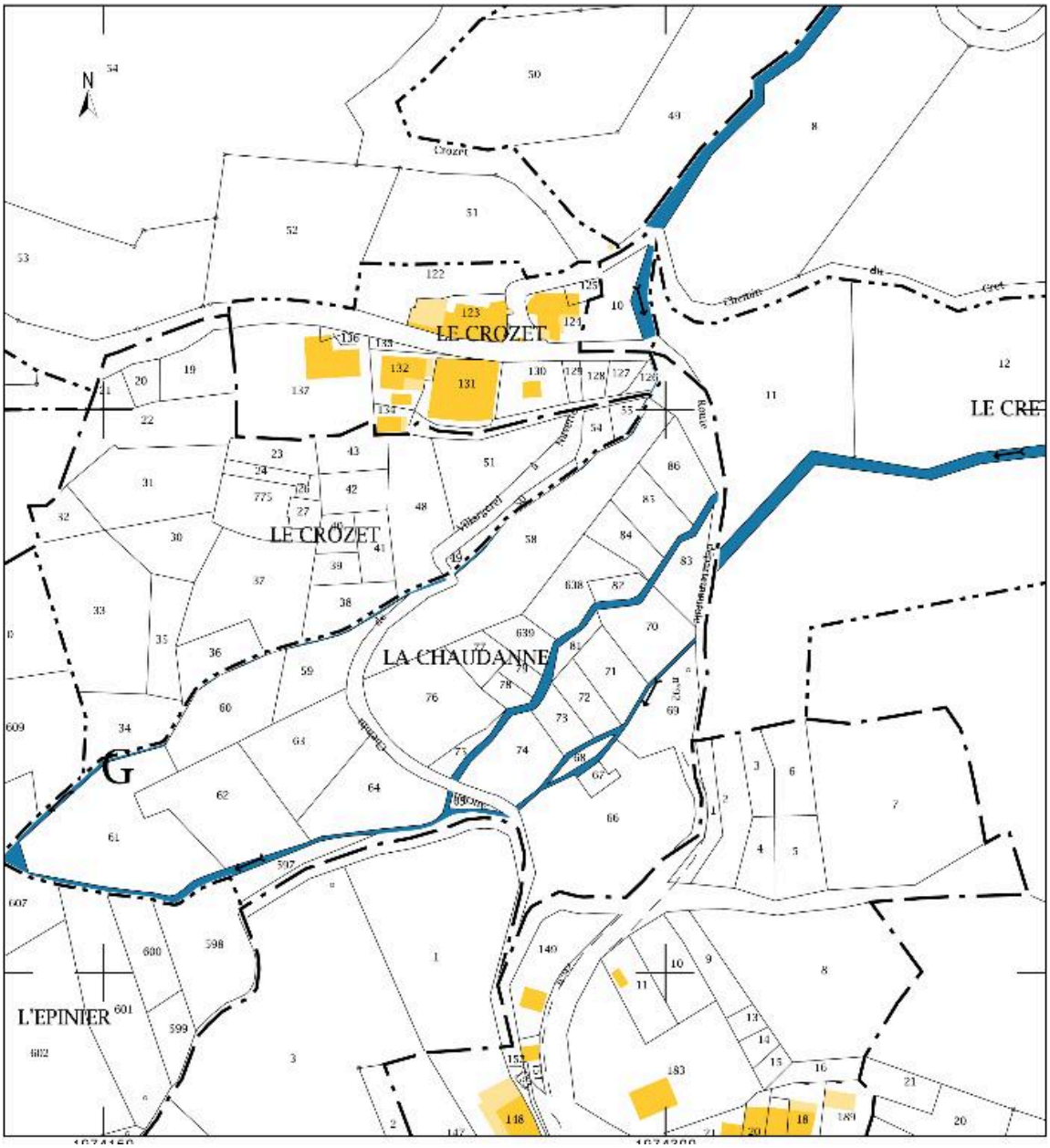

Cadastre actuel, 2015.

IVR84_20167301750NUCA
© Ministère des finances, CIDF, Service du cadastre
reproduction soumise à autorisation du titulaire des droits d'exploitation