Rhône-Alpes, Haute-Savoie
Faverges
le Chateau
293 chemin de La Vie Plaine

Château de Faverges, puis Usines Duport et Blanc, puis Société Gourd-Croizat-Dubost et Cie, Soierie Stünzi, puis logements, actuellement gîte et accueil d'événements

Références du dossier

Numéro de dossier : IA74001055
Date de l'enquête initiale : 2011
Date(s) de rédaction : 2011
Cadre de l'étude : enquête thématique régionale Patrimoine hydraulique des Pays de Savoie
Degré d'étude : étudié
Référence du dossier Monument Historique : PA00118478

Désignation

Dénomination : château fort
Destinations successives : tissage, immeuble à logements, colonie de vacances, hôtel de voyageurs
Parties constituantes non étudiées : remise, tour d'observation

Compléments de localisation

Milieu d'implantation : en ville
Réseau hydrographique : le), Lac d'Annecy Ruisseau de la Fontaine
Références cadastrales : 0D17. 1, 5732, 5425, 1712, 3059, 3060

Historique

Selon la légende, le château de Faverges était sans doute une construction en bois. Les premiers propriétaires de ce lieu fortifié sont connus à partir du début du XIIe siècle avec, d´après les érudits locaux, une mention de "Berlion du château fort qu´on appelle Faverges". Plus tard, en 1173, un autre Berlion et Ponce de Faverges sont témoins d´un acte signé entre le roi d´Angleterre et le comte de Savoie. Guilfred de Faverges est témoin d'une donation à la chartreuse de Vallon en 1209, et dans une donation à la chartreuse du Reposoir l´année suivante. En 1212, avec son frère Berlion, il renonce, en faveur de l´évêque de Maurienne, à tous les revenus de sa famille dans ce diocèse. Un siècle plus tard, le château de Faverges est passé entre les mains des Comtes de Genève. En 1316, le Comte de Genève Guillaume III et son frère Rodolphe vendent le château de Faverges au Comte de Savoie Amédée V le Grand. En 1318, Amédée V octroie les franchises de Faverges. Promulgué le 29 septembre 1318, ce texte institue trois foires annuelles. La cité est aussi connue pour ses forges qui permettent à Faverges d´être à la tête d´un mandement regroupant les paroisses de Marlens, Cons, Saint-Ferréol, Giez et Doussard. En 1501, le duc de Savoie Philibert le Beau vend le château de Faverges au prince François de Luxembourg-Martigues, mais cette vente est annulée par la chambre des comptes. En 1506, le duc Charles III parvient à vendre le château aux Luxembourg-Martigues. La paroisse passe dans l´apanage du Genevois en faveur de Philippe de Savoie en 1514, qui parvient à récupérer le château. Le duc Emmanuel-Philibert cède à son tour la propriété à Louis Millet qui devient baron de Faverges en 1572. Charles Emmanuel Millet, marquis de Faverges, fait reconstruire le château.
Pendant la Révolution française, le bien n´est pas nationalisé car la famille Millet ne quitte pas le site. Au début du XIXe siècle, Agathe Millet de Faverges, épouse du comte di Fontanetta, vend le château à l´industriel lyonnais Jean-Pierre Duport, créateur de la manufacture de coton d´Annecy. Son fils, Jean-Dominique, créateur de la manufacture de Pont-Canavese, récupère ses actifs, dont la manufacture de coton de Faverges. Installée dans le château, cette dernière prospère grâce au baron Nicolas Blanc, époux de Marguerite Duport. Ce dernier transforme l´atelier de coton en usine de soieries (mousseline). La fille du baron Blanc, Marguerite Blanc, garde en gérance l´usine avant que le site ne soit cédé par sa

fille à la société lyonnaise Gourd, Croiset et Dubost, qui continue l´industrie de la soie. En 1902, la soierie du château de Faverges est vendue à la société Stünzi qui l'exploite jusqu'en 1914. Le château est aménagé en hôpital militaire, notamment pour les troupes belges, durant les deux guerres mondiales. En 1922, le château devient un internat pour les ouvrières des soieries, avec proposition de services (bibliothèque, salle de jeux...). En 1980, la commune de Faverges devient la propriétaire du site et le réhabilite en logements sociaux, centre de vacances et maison familiale. Le château est actuellement un lieu dédié à l'accueil d'événements (mariages, séminaires...) avec hébergements sur place.

Période(s) principale(s) : 1er quart 12e siècle, 1er quart 13e siècle, 1er quart 14e siècle, 1er quart 16e siècle, 3e quart 16e siècle, 1er quart 19e siècle, 1er quart 20e siècle, 3e quart 20e siècle, 4e quart 20e siècle
Dates : 1173 (daté par source), 1209, 1212, 1318, 1506, 1572, 1813, 1902, 1980, 1994

Description

La ville de Faverges est située au point le plus élevé du col de séparation des bassins du Lac d´Annecy et de la Rivière de l´Isère et au pied même de la chaîne qui borde ce col au midi. Elle est longée au sud-ouest par le torrent de Saint-Ruph ou de la Glière, qui sort de cette chaîne presque à l´entrée de Faverges. La ville est dominée par l'ancien château de Faverges. Depuis fin 2009, le Conseil général de la Haute-Savoie mène, à travers son service d´archéologie, deux campagnes d´inventaire : l´une concernant le patrimoine hydraulique, l´autre concernant les châteaux (cette fiche sera alimentée en partie des contenus réalisés dans le cadre de l´inventaire des châteaux de Haute-Savoie).

Eléments descriptifs

Matériau(x) du gros-oeuvre, mise en oeuvre et revêtement : pierre ; bois ; enduit
Plan : plan régulier
Étage(s) ou vaisseau(x) : 4 étages carrés
Élévations extérieures : élévation ordonnancée
Type(s) de couverture : toit à plusieurs pans
Énergies : énergie hydraulique

Typologies et état de conservation

État de conservation : remanié

Statut, intérêt et protection

Au regard du PLU, le Château de Faverges se trouve dans une zone Naar qui est au coeur d'une zone dite naturelle alors que l'usine de la rue du Coq se trouve en zone Ua1, une zone à urbaniser et à forte pression urbaine.

Intérêt de l'œuvre : à étudier
Protections : inscrit MH partiellement, 1991/11/19

Inscription partielle : donjon, sol de la cour, murs de soutènement au sud et au sud-ouest.

Statut de la propriété : propriété privée

Références documentaires

Documents d'archive

- **AD Haute-Savoie : 10 L 91 Faverges : hospices ; affaires forestières ; voirie ; comptabilité ;**
  AD Haute-Savoie : 10 L 91 **Faverges : hospices ; affaires forestières ; voirie ; comptabilité ; industrie ; procès ; cultes.** An IX-1815.

- **AD Haute-Savoie : 10 L 45 bis, Industrie : établissement Duport à Annecy et Faverges ;**
  AD Haute-Savoie : 10 L 45 bis, **Industrie : établissement Duport à Annecy et Faverges ; renseignements sur les usines à traiter le fer existant dans l´arrondissement de Faverges ; usine Doucet à Faverges.** 1806-1815.

- **AD Haute-Savoie : 5 M 190 Etablissements industriels, dangereux et insalubres, Faverges.**
  AD Haute-Savoie : 5 M 190 **Etablissements industriels, dangereux et insalubres, Faverges.** 1921-1940.

- **AD Haute-Savoie : 6 S 77. Règlement d´eau des usines et prise d´eau sur le ruisseau de la Fontaine**

AD Haute-Savoie : 6 S 77. **Règlement d´eau des usines et prise d´eau sur le ruisseau de la Fontaine à Faverges, plan général des usines.** 1865.

- **AD Haute-Savoie : 6 S 77. Autorisation d´établissement d´un barrage en travers du torrent du**
  AD Haute-Savoie : 6 S 77. **Autorisation d´établissement d´un barrage en travers du torrent du Saint-Ruph par M. Goud et Cie, usinier à Faverges.** 1897.

- **AD Haute-Savoie : 6 S 77. Prise d´eau dans le ruisseau de la Fontaine de Faverges au moyen d´une**
  AD Haute-Savoie : 6 S 77. **Prise d´eau dans le ruisseau de la Fontaine de Faverges au moyen d´une pompe pour alimenter le réservoir à établir au château pour servir à l´alimentation et au refroidissement de la machine à vapeur de la manufacture de soie.**1865

- **AD Haute-Savoie : 6 S 77. Règlement d´eau des usines et prise d´eau sur le ruisseau de la Fontaine**
  AD Haute-Savoie : 6 S 77. **Règlement d´eau des usines et prise d´eau sur le ruisseau de la Fontaine à Faverges, l´usine de la rue du Coq de MM. Gourd, Croizat, Dubost et Cie.** 1865.

Bibliographie

- **ABRY Christian, DEVOS Roger, RAULIN Henri, CUISENIER Jean, Les sources régionales de la Savoie :**
  ABRY Christian, DEVOS Roger, RAULIN Henri, CUISENIER Jean, **Les sources régionales de la Savoie : une approche ethnologique : alimentation, habitat, élevage.** Paris : Edition Fayard, 1979, 661 p.

- **BROJEAN Joseph, La Savoie agricole, industrielle et manufacturière. Chambéry: Imprimerie A. Pouchet**
  BROJEAN Joseph, **La Savoie agricole, industrielle et manufacturière.** Chambéry: Imprimerie A. Pouchet et Cie, 1863, 172 p.

- **GRILLETI Jean-Louis, Dictionnaire historique, littéraire et statistique des départements du**
  GRILLETI Jean-Louis, **Dictionnaire historique, littéraire et statistique des départements du Mont-Blanc et du Léman.** Chambery : J.F Puthod Libraire, 1807, 340 p.

- **PAJANI Bernard, Faverges et ses environs : un moment de son histoire, 1906, un aspect de sa vie par**
  PAJANI Bernard, **Faverges et ses environs : un moment de son histoire, 1906, un aspect de sa vie par les cartes postales.** Faverges : Pajani, 1982, 166 p.

- **QUELLET Marie-Jeanne, Les formes du terrain et l´hydrographie dans le couloir de Faverges. Lyon :**
  QUELLET Marie-Jeanne, **Les formes du terrain et l´hydrographie dans le couloir de Faverges.** Lyon : Mémoire de maîtrise, Université Lyon 3, 1975, 126 f.

Illustrations

Extrait du cadastre de Faverges, 1905. Plan. Archives municipales de Faverges © Archives municipales de Faverges. 1 G 40
Phot. Samir Mahfoudi
IVR82_20117401060NUCA

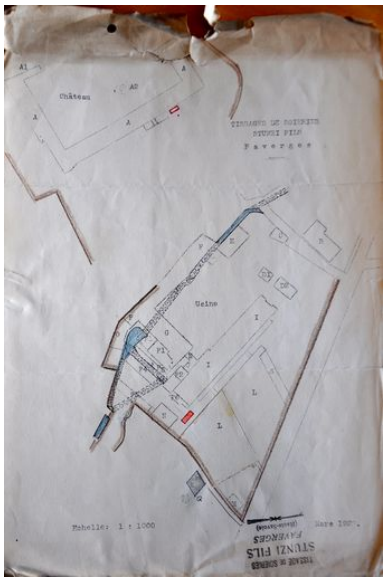

Plan général des Tissages de Soieries Stunzi fils, 1927. Plan. Archives départementales de la Haute-Savoie © Archives départementales de la Haute-Savoie. 6 S 77
Phot. Samir Mahfoudi, Autr. Tissage des Soieries Stunzi Fils
IVR82_20117401057NUCA

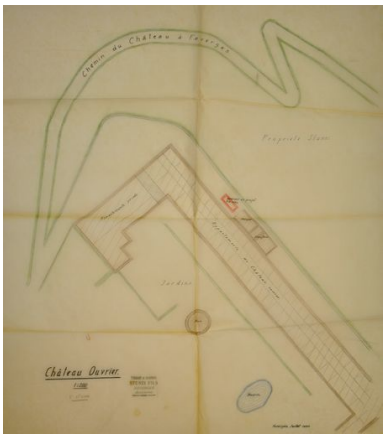

Plan général du Château Ouvrier, 1930. Plan. Archives départementales de la Haute-Savoie © Archives départementales de la Haute-Savoie. 6 S 77
Phot. Samir Mahfoudi, Autr. Tissage des Soieries Stunzi Fils
IVR82_20117401058NUCA

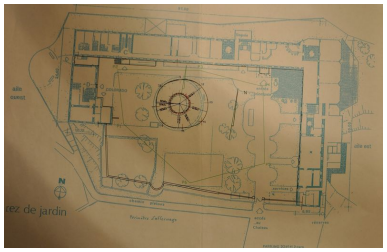

Plan général du Château, 29 juin 1994. Plan. Archives municipales de Faverges © Archives municipales de Faverges. 5 Fi 34/10
Phot. Samir Mahfoudi,
Autr. J. Herrgott
IVR82_20117401061NUCA

Cadastre 1945. Plan. Archives municipales de Faverges © Archives municipales de Faverges. 1 G 40
Phot. Samir Mahfoudi, Autr. Olivier Jay, Autr. Olivier Combey
IVR82_20117401080NUCA

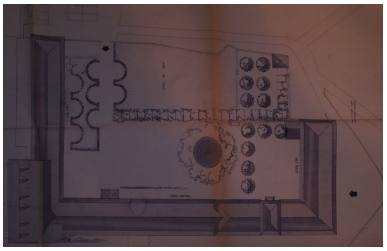

Plan général du Château, 29 juin 1994. Plan. Archives municipales de Faverges © Archives municipales de Faverges. 5 Fi 34/10
Phot. Samir Mahfoudi,
Autr. J. Herrgott
IVR82_20117401062NUCA



Elévation corps central - cours. Plan. Archives municipales de Faverges © Archives municipales de Faverges. 5 Fi 34/10
Phot. Samir Mahfoudi,
Autr. J. Herrgott
IVR82_20117401094NUCA

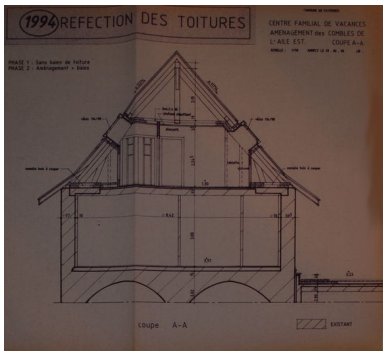

Aile est, coupe A-A des combles, 29 juin 1994. Plan. Archives municipales de Faverges © Archives municipales de Faverges. 5 Fi 34/10

Elévation corps central - cours, 29 juin 1994. Plan. Archives municipales de Faverges © Archives municipales de Faverges. 5 Fi 34/10
Phot. Samir Mahfoudi,
Autr. J. Herrgott
IVR82_20117401065NUCA

Phot. Samir Mahfoudi,
Autr. J. Herrgott
IVR82_20117401064NUCA

Elévation Ailes est - cour, 29 juin 1930. Plan. Archives municipales de Faverges © Archives municipales de Faverges. 5 Fi 34/10
Phot. Samir Mahfoudi,
Autr. J. Herrgott
IVR82_20117401066NUCA



Elévation Ailes est - restaurant - cuisine, 29 juin 1994. Plan. Archives municipales de Faverges © Archives municipales de Faverges. 5 Fi 34/10
Phot. Samir Mahfoudi,
Autr. J. Herrgott
IVR82_20117401067NUCA

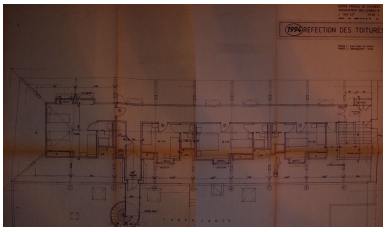

Plan Aile est, 29 juin 1994. Plan. Archives municipales de Faverges © Archives municipales de Faverges. 5 Fi 34/10
Phot. Samir Mahfoudi,
Autr. J. Herrgott
IVR82_20117401068NUCA

Elévation Corps central - cours, 29 juin 1994. Plan. Archives municipales de Faverges © Archives municipales de Faverges. 5 Fi 34/10
Phot. Samir Mahfoudi,
Autr. J. Herrgott
IVR82_20117401069NUCA

Plan de masse et de situation, 29 juin 1994. Plan. Archives municipales de Faverges © Archives municipales de Faverges. 5 Fi 34/10
Phot. Samir Mahfoudi,
Autr. J. Herrgott
IVR82_20117401063NUCA

Vue d'ensemble du chateau de Faverges
Phot. Samir Mahfoudi,
Autr. Samir Mahfoudi
IVR82_20117401071NUCA

Vue intérieur du château
Phot. Samir Mahfoudi,
Autr. Samir Mahfoudi
IVR82_20117401059NUCA

Vue intérieure du bâtiment principal
Phot. Samir Mahfoudi,
Autr. Samir Mahfoudi
IVR82_20117401089NUCA

Vue du donjon
Phot. Samir Mahfoudi,
Autr. Samir Mahfoudi
IVR82_20117401081NUCA

Dossiers liés

Dossiers de synthèse :
Patrimoine hydraulique de la Haute-Savoie et autre : présentation de l´étude (IA74000972) Rhône-Alpes, Haute-Savoie, Haute-Savoie
Oeuvre(s) contenue(s) :
Oeuvre(s) en rapport :
Paysage du bassin-versant du Fier (IA74001054) Rhône-Alpes, Haute-Savoie, Haute-Savoie
Paysage du bassin-versant du Lac d'Annecy (IA74001089) Rhône-Alpes, Haute-Savoie, Haute-Savoie
Ville de Faverges (IA74001755) Rhône-Alpes, Haute-Savoie, Faverges, Faverges

Auteur(s) du dossier : Samir Mahfoudi
Copyright(s) : © Région Rhône-Alpes, Inventaire général du patrimoine culturel ; © Assemblée des Pays de Savoie

Extrait du cadastre de Faverges, 1905. Plan. Archives municipales de Faverges © Archives municipales de Faverges. 1 G 40

Référence du document reproduit :

- **Extrait de la Section ? Feuille n°? du cadastre de Faverges, 1:1 000. 20 décembre 1905Plan**
  Extrait de la Section ? Feuille n°? du cadastre de Faverges, 1:1 000. 20 décembre 1905Plan
  AC Faverges : 1 G 40

IVR82_20117401060NUCA
Auteur de l'illustration : Samir Mahfoudi
© Région Rhône-Alpes, Inventaire général du patrimoine culturel ; © Assemblée des Pays de Savoie
reproduction soumise à autorisation du titulaire des droits d'exploitation

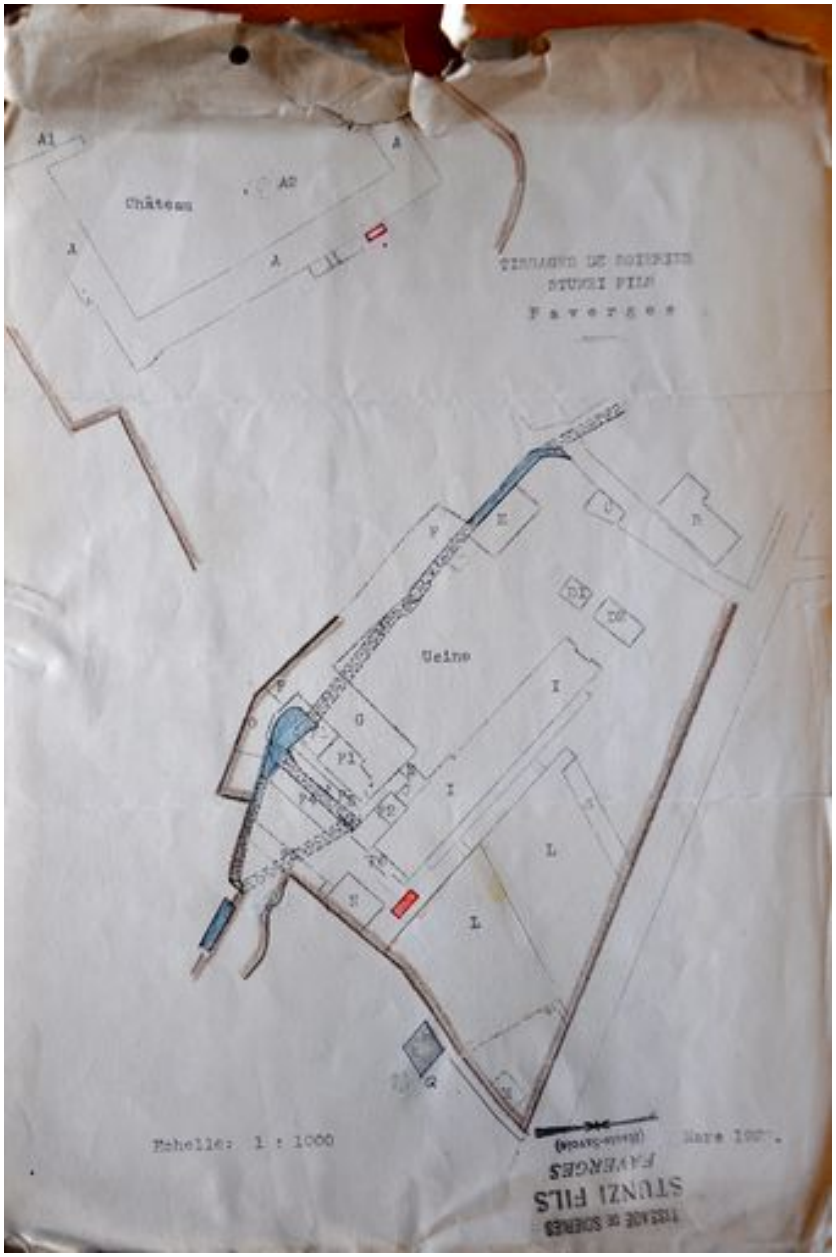

Plan général des Tissages de Soieries Stunzi fils, 1927. Plan. Archives départementales de la Haute-Savoie © Archives départementales de la Haute-Savoie. 6 S 77

Référence du document reproduit :

- **Tissage des Soieries Stunzi Fils, Plan général des Tissages de Soieries Stunzi fils. 1 :1000. Mars**
  Tissage des Soieries Stunzi Fils, Plan général des Tissages de Soieries Stunzi fils. 1 :1000. Mars 1927.Plan
  AD Haute-Savoie : 6 S 77

IVR82_20117401057NUCA
Auteur de l'illustration : Samir Mahfoudi
Auteur du document reproduit : Tissage des Soieries Stunzi Fils
© Région Rhône-Alpes, Inventaire général du patrimoine culturel ; © Assemblée des Pays de Savoie
reproduction soumise à autorisation du titulaire des droits d'exploitation

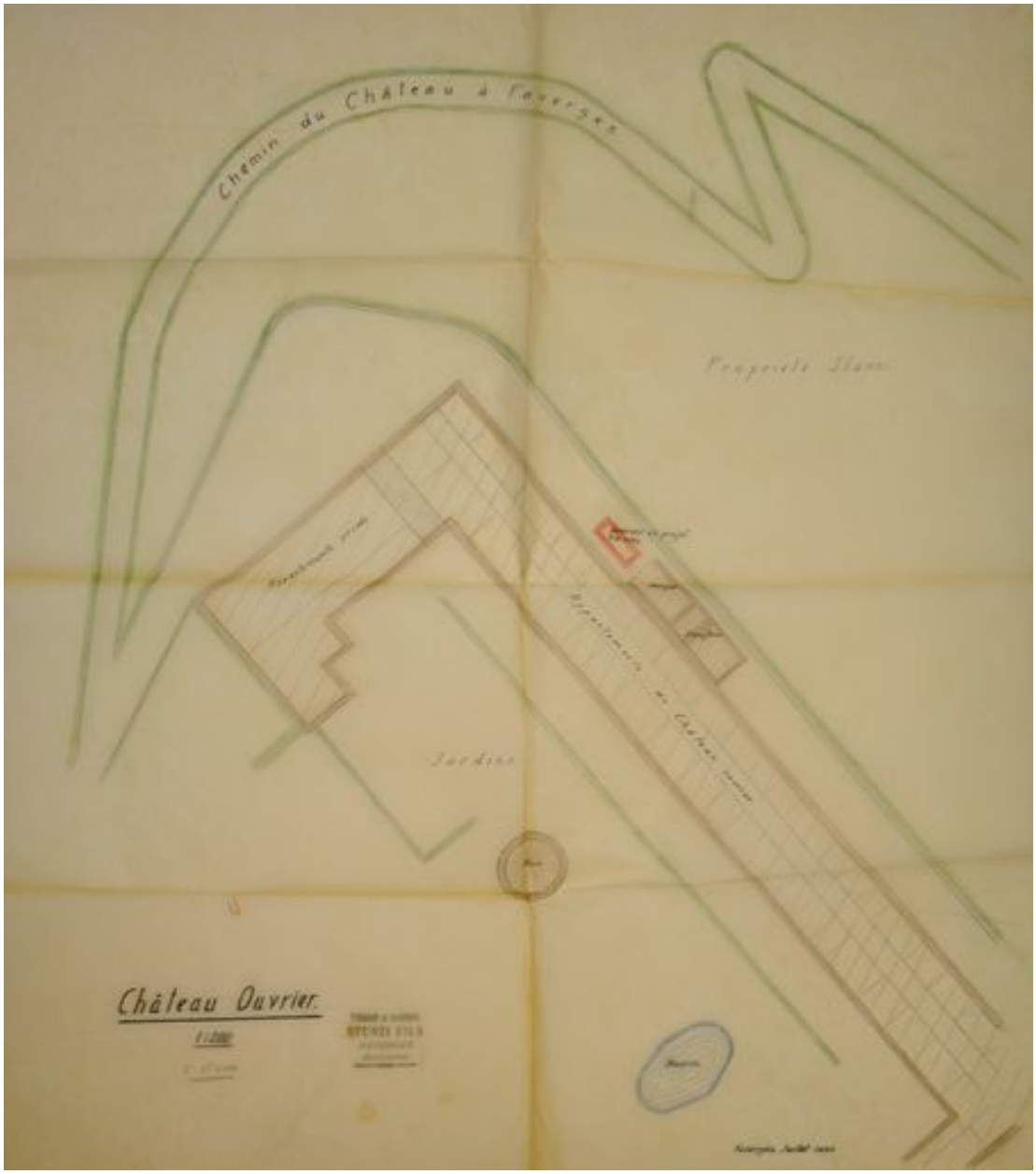

Plan général du Château Ouvrier, 1930. Plan. Archives départementales de la Haute-Savoie © Archives départementales de la Haute-Savoie. 6 S 77

Référence du document reproduit :

- **Tissage des Soieries Stunzi Fils, Plan général du Château Ouvrier. 1 :200. Juillet 1930.Plan**
  Tissage des Soieries Stunzi Fils, Plan général du Château Ouvrier. 1 :200. Juillet 1930.Plan
  AD Haute-Savoie : 6 S 77

IVR82_20117401058NUCA
Auteur de l'illustration : Samir Mahfoudi
Auteur du document reproduit : Tissage des Soieries Stunzi Fils
© Région Rhône-Alpes, Inventaire général du patrimoine culturel ; © Assemblée des Pays de Savoie
reproduction soumise à autorisation du titulaire des droits d'exploitation

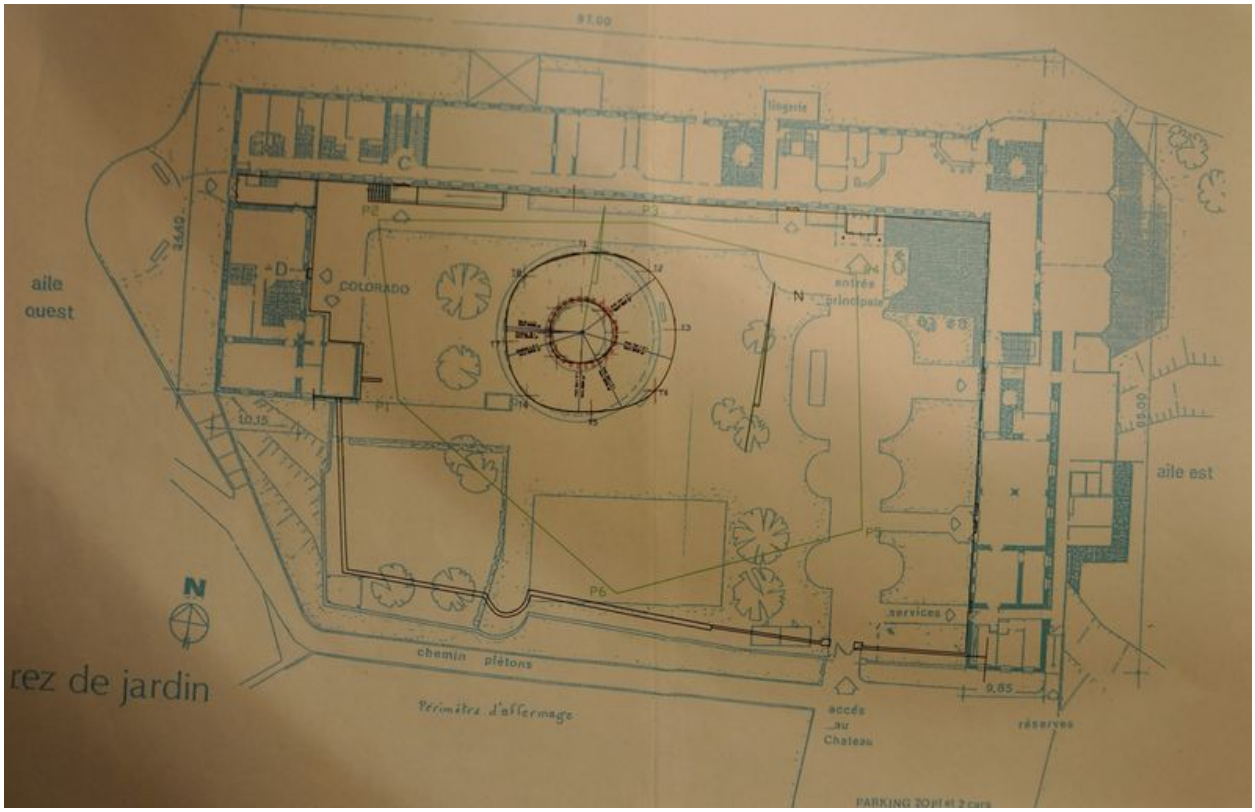

Plan général du Château, 29 juin 1994. Plan. Archives municipales de Faverges © Archives municipales de Faverges. 5 Fi 34/10

Référence du document reproduit :

- **Château de Faverges, Centre familial de Vacances, réfection des toitures, Plan de masse et de**
  Château de Faverges, Centre familial de Vacances, réfection des toitures, Plan de masse et de situation, Plan général du Château. 1:200. 29 juin 1994Plan
  AC Faverges : 5 Fi 34/10

IVR82_20117401061NUCA
Auteur de l'illustration : Samir Mahfoudi
Auteur du document reproduit : J. Herrgott
© Région Rhône-Alpes, Inventaire général du patrimoine culturel ; © Assemblée des Pays de Savoie
reproduction soumise à autorisation du titulaire des droits d'exploitation

Cadastre 1945. Plan. Archives municipales de Faverges © Archives municipales de Faverges. 1 G 40

Référence du document reproduit :

- **Cadastre 1945Plan**
  Cadastre 1945Plan
  AC Faverges : 1 G 40

IVR82_20117401080NUCA
Auteur de l'illustration : Samir Mahfoudi
Auteur du document reproduit : Olivier Jay, Olivier Combey
© Région Rhône-Alpes, Inventaire général du patrimoine culturel ; © Assemblée des Pays de Savoie
reproduction soumise à autorisation du titulaire des droits d'exploitation



Plan général du Château, 29 juin 1994. Plan. Archives municipales de Faverges © Archives municipales de Faverges. 5 Fi 34/10

Référence du document reproduit :

- **Château de Faverges, Centre familial de Vacances, réfection des toitures, Plan de masse et de**
  Château de Faverges, Centre familial de Vacances, réfection des toitures, Plan de masse et de situation, Plan général du Château. 1:200. 29 juin 1994Plan
  AC Faverges : 5 Fi 34/10

IVR82_20117401062NUCA
Auteur de l'illustration : Samir Mahfoudi
Auteur du document reproduit : J. Herrgott
© Région Rhône-Alpes, Inventaire général du patrimoine culturel ; © Assemblée des Pays de Savoie
reproduction soumise à autorisation du titulaire des droits d'exploitation



Elévation corps central - cours. Plan. Archives municipales de Faverges © Archives municipales de Faverges. 5 Fi 34/10

Référence du document reproduit :

- **Château de Faverges, Centre familial de Vacances, réfection des toitures, Elévation corps central -** Château de Faverges, Centre familial de Vacances, réfection des toitures, Elévation corps central - cours. 1:30. 29 juin 1994Plan
  AC Faverges : 5 Fi 34/10

IVR82_20117401094NUCA
Auteur de l'illustration : Samir Mahfoudi
Auteur du document reproduit : J. Herrgott
© Région Rhône-Alpes, Inventaire général du patrimoine culturel ; © Assemblée des Pays de Savoie
reproduction soumise à autorisation du titulaire des droits d'exploitation

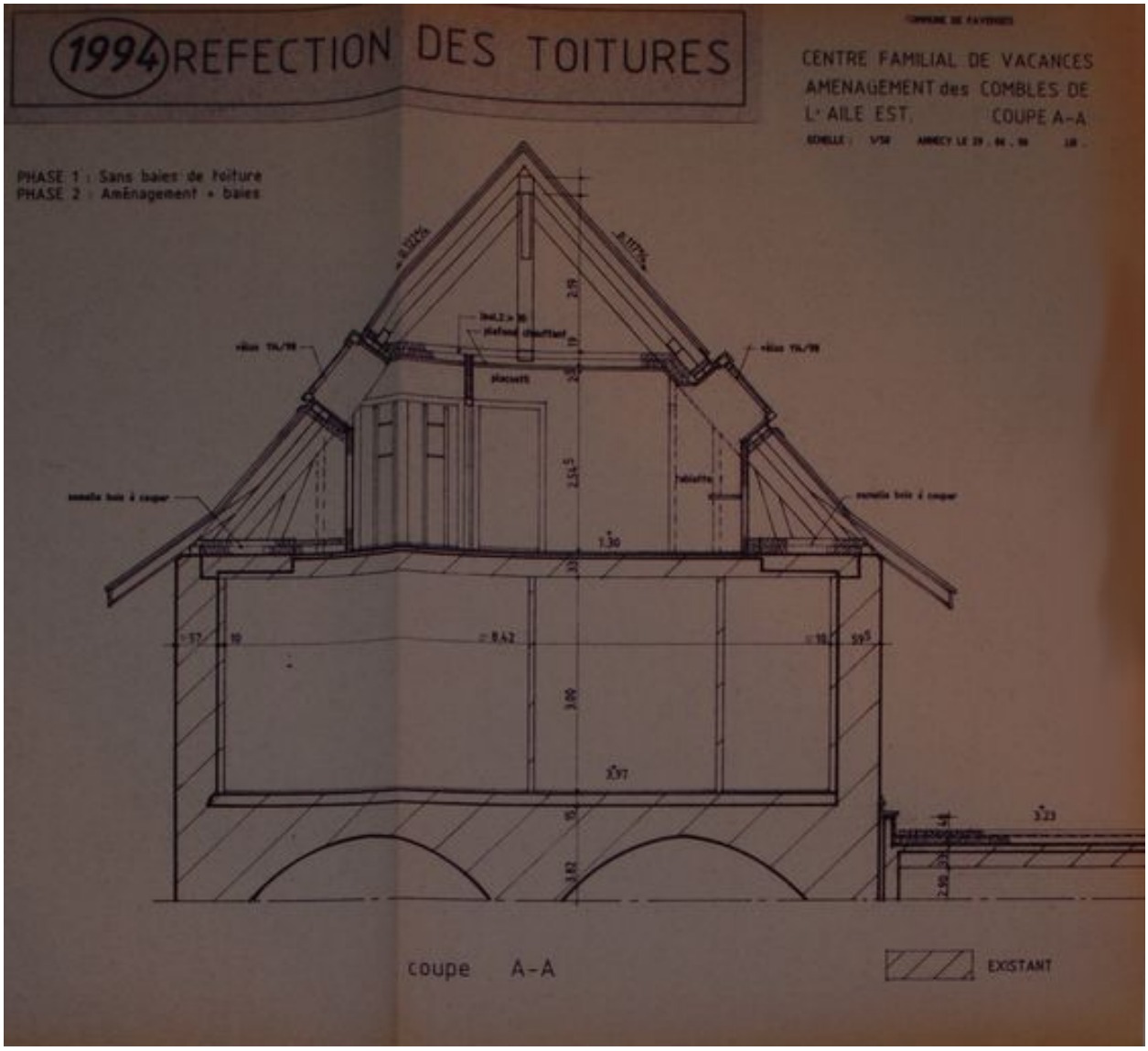

Aile est, coupe A-A des combles, 29 juin 1994. Plan. Archives municipales de Faverges © Archives municipales de Faverges. 5 Fi 34/10

Référence du document reproduit :

- **Château de Faverges, Centre familial de Vacances, réfection des toitures, Plan de masse et de**
  Château de Faverges, Centre familial de Vacances, réfection des toitures, Plan de masse et de situation, Aile est, coupe A-A des combles. 1:200. Plan de masse et de situation. 1:200. 29 juin 1994Plan
  AC Faverges : 5 Fi 34/10

IVR82_20117401064NUCA
Auteur de l'illustration : Samir Mahfoudi
Auteur du document reproduit : J. Herrgott
© Région Rhône-Alpes, Inventaire général du patrimoine culturel ; © Assemblée des Pays de Savoie
reproduction soumise à autorisation du titulaire des droits d'exploitation



Elévation corps central - cours, 29 juin 1994. Plan. Archives municipales de Faverges © Archives municipales de Faverges. 5 Fi 34/10

Référence du document reproduit :

- **Château de Faverges, Centre familial de Vacances, réfection des toitures, Elévation corps central -** Château de Faverges, Centre familial de Vacances, réfection des toitures, Elévation corps central - cours. 1:30. 29 juin 1994Plan
  AC Faverges : 5 Fi 34/10

IVR82_20117401065NUCA
Auteur de l'illustration : Samir Mahfoudi
Auteur du document reproduit : J. Herrgott
© Région Rhône-Alpes, Inventaire général du patrimoine culturel ; © Assemblée des Pays de Savoie
reproduction soumise à autorisation du titulaire des droits d'exploitation



Elévation Ailes est - cour, 29 juin 1930. Plan. Archives municipales de Faverges © Archives municipales de Faverges. 5 Fi 34/10

Référence du document reproduit :

- **Château de Faverges, Centre familial de Vacances, réfection des toitures, Plan de masse et de**
  Château de Faverges, Centre familial de Vacances, réfection des toitures, Plan de masse et de situation, Elévation Ailes est - cour. 1:50. 29 juin 1930Plan
  AC Faverges : 5 Fi 34/10

IVR82_20117401066NUCA
Auteur de l'illustration : Samir Mahfoudi
Auteur du document reproduit : J. Herrgott
© Région Rhône-Alpes, Inventaire général du patrimoine culturel ; © Assemblée des Pays de Savoie
reproduction soumise à autorisation du titulaire des droits d'exploitation



Elévation Ailes est - restaurant - cuisine, 29 juin 1994. Plan. Archives municipales de Faverges © Archives municipales de Faverges. 5 Fi 34/10

Référence du document reproduit :

- **Château de Faverges, Centre familial de Vacances, réfection des toitures, Plan de masse et de**
  Château de Faverges, Centre familial de Vacances, réfection des toitures, Plan de masse et de situation, Elévation Ailes est - restaurant - cuisine. 1:50. 29 juin 1994Plan
  AC Faverges : 5 Fi 34/10

IVR82_20117401067NUCA
Auteur de l'illustration : Samir Mahfoudi
Auteur du document reproduit : J. Herrgott
© Région Rhône-Alpes, Inventaire général du patrimoine culturel ; © Assemblée des Pays de Savoie
reproduction soumise à autorisation du titulaire des droits d'exploitation

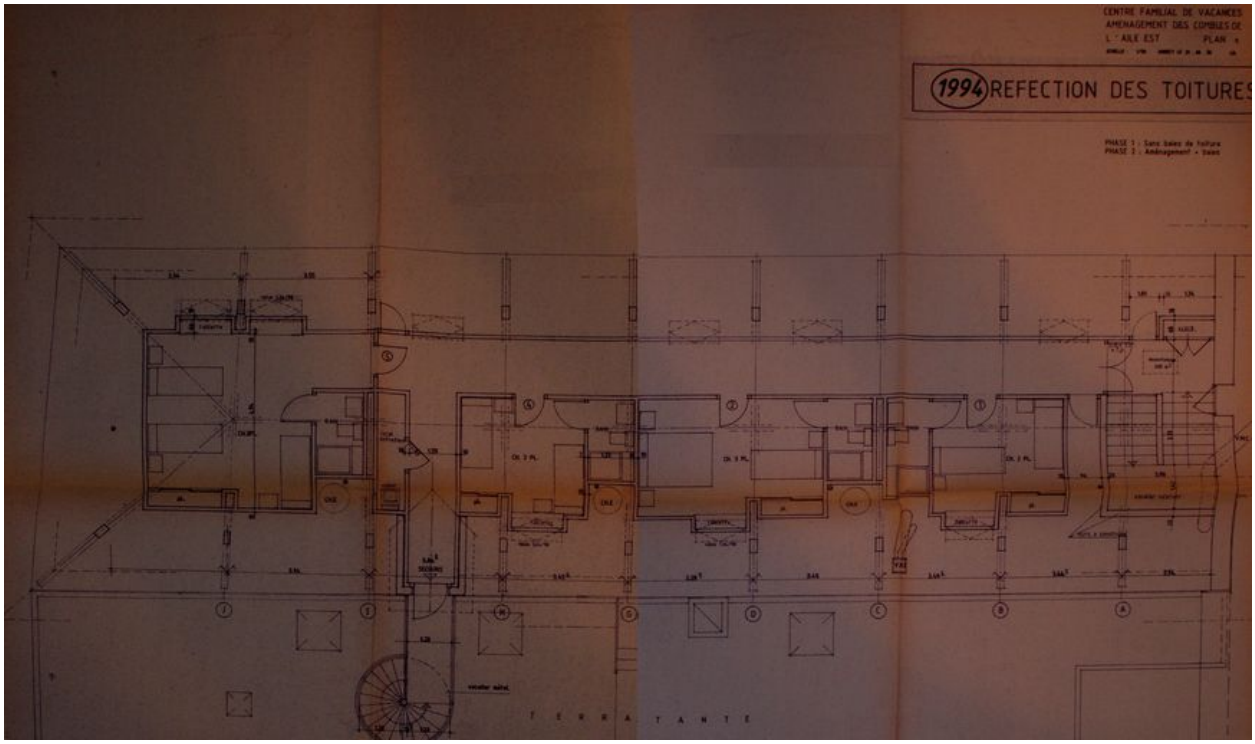

Plan Aile est, 29 juin 1994. Plan. Archives municipales de Faverges © Archives municipales de Faverges. 5 Fi 34/10

Référence du document reproduit :

- **Château de Faverges, Centre familial de Vacances, réfection des toitures, Plan de masse et de**
  Château de Faverges, Centre familial de Vacances, réfection des toitures, Plan de masse et de situation, Plan Aile est. 1:50. 29 juin 1994.Plan
  AC Faverges : 5 Fi 34/10

IVR82_20117401068NUCA
Auteur de l'illustration : Samir Mahfoudi
Auteur du document reproduit : J. Herrgott
© Région Rhône-Alpes, Inventaire général du patrimoine culturel ; © Assemblée des Pays de Savoie
reproduction soumise à autorisation du titulaire des droits d'exploitation



Elévation Corps central - cours, 29 juin 1994. Plan. Archives municipales de Faverges © Archives municipales de Faverges. 5 Fi 34/10

Référence du document reproduit :

- **Château de Faverges, Centre familial de Vacances, réfection des toitures, Plan de masse et de**
  Château de Faverges, Centre familial de Vacances, réfection des toitures, Plan de masse et de situation, Elévation Corps central - cours. 1:50. 29 juin 1994.Plan
  AC Faverges : 5 Fi 34/10

IVR82_20117401069NUCA
Auteur de l'illustration : Samir Mahfoudi
Auteur du document reproduit : J. Herrgott
© Région Rhône-Alpes, Inventaire général du patrimoine culturel ; © Assemblée des Pays de Savoie
reproduction soumise à autorisation du titulaire des droits d'exploitation

Plan de masse et de situation, 29 juin 1994. Plan. Archives municipales de Faverges © Archives municipales de Faverges. 5 Fi 34/10

Référence du document reproduit :

- **Château de Faverges, Centre familial de Vacances, réfection des toitures, Plan de masse et de**
  Château de Faverges, Centre familial de Vacances, réfection des toitures, Plan de masse et de situation. 1:200. 29 juin 1994Plan
  AC Faverges : 5 Fi 34/10

IVR82_20117401063NUCA
Auteur de l'illustration : Samir Mahfoudi
Auteur du document reproduit : J. Herrgott
© Région Rhône-Alpes, Inventaire général du patrimoine culturel ; © Assemblée des Pays de Savoie
reproduction soumise à autorisation du titulaire des droits d'exploitation

Vue d'ensemble du chateau de Faverges

Référence du document reproduit :

- **Vue d'ensemble du chateau de FavergesPhoto**
  Vue d'ensemble du chateau de FavergesPhoto
  CAH Haute-Savoie

IVR82_20117401071NUCA
Auteur de l'illustration : Samir Mahfoudi
Auteur du document reproduit : Samir Mahfoudi
© Région Rhône-Alpes, Inventaire général du patrimoine culturel ; © Assemblée des Pays de Savoie
reproduction soumise à autorisation du titulaire des droits d'exploitation

Vue intérieur du château

Référence du document reproduit :

- **Vue intérieur du châteauPhoto**
  Vue intérieur du châteauPhoto
  CAH Haute-Savoie

IVR82_20117401059NUCA
Auteur de l'illustration : Samir Mahfoudi
Auteur du document reproduit : Samir Mahfoudi
© Région Rhône-Alpes, Inventaire général du patrimoine culturel ; © Assemblée des Pays de Savoie
reproduction soumise à autorisation du titulaire des droits d'exploitation

Vue intérieure du bâtiment principal

Référence du document reproduit :

- **Vue intérieure du bâtiment principal**
  Vue intérieure du bâtiment principal
  CAH Haute-Savoie

IVR82_20117401089NUCA
Auteur de l'illustration : Samir Mahfoudi
Auteur du document reproduit : Samir Mahfoudi
© Région Rhône-Alpes, Inventaire général du patrimoine culturel ; © Assemblée des Pays de Savoie
reproduction soumise à autorisation du titulaire des droits d'exploitation

Vue du donjon

Référence du document reproduit :

- **Vue du donjonPhoto**
  Vue du donjonPhoto
  CAH Haute-Savoie

IVR82_20117401081NUCA
Auteur de l'illustration : Samir Mahfoudi
Auteur du document reproduit : Samir Mahfoudi
© Région Rhône-Alpes, Inventaire général du patrimoine culturel ; © Assemblée des Pays de Savoie
reproduction soumise à autorisation du titulaire des droits d'exploitation