Rhône-Alpes, Rhône
Lyon 9e
60, 66 rue du Bourbonnais , rue du Souvenir

# Usine de petite métallurgie ; Usine de quincaillerie Emile Maurin actuellement groupe Emmanuel Maurin

## Références du dossier

Numéro de dossier : IA69000089
Date de l'enquête initiale : 2001
Date(s) de rédaction : 2001
Cadre de l'étude : enquête thématique régionale Patrimoine industriel
Degré d'étude : monographié

## Désignation

Dénomination : usine de petite métallurgie, usine de quincaillerie
Appellation : Etablissements Emile Maurin
Destinations successives : usine de petite métallurgie
Parties constituantes non étudiées : atelier de fabrication

## Compléments de localisation

Milieu d'implantation : en ville
Réseau hydrographique : ruisseau des Planches
Références cadastrales : 1999, BN, 92

## Historique

Les Etablissements Emile Maurin s'installent à Vaise en 1916 au moment de la Première Guerre mondiale, en effet la nécessité de l'industrie de guerre et la firme Berliet incitent le quincailler Emile Maurin demeurant aux Brotteaux, à construire une usine d'étirage des métaux sur l'emplacement des anciens abattoirs de Vaise. Il s'agit d'une fabrique de la boulonnerie, visserie, éléments d'assemblage. En 1917 (AC Lyon : plan 314W/585, 1917) et 1918, la construction de deux nouveaux bâtiments pour les établissements E. Maurin est actée en deux annnées consécutives (AC Lyon plan 314W/598, 1918). En 1917 le bâtiment d'usine est réalisé par Nevière architecte.
Actuellement la raison sociale est Groupe Emmanuel Maurin (fils d'Emile). L'arrivage et les expéditions s'effectuent à l'entrée rue du Souvenir. Une extension en 1950, dans le 7e arrondissement entre les rues Domer, Père Chevrier, Saint-Lazare, Brigadier Voituret et Marc Bloch. Usine qui fabrique des pièces industrielles et qui les distribue. Enseignes sur les façades du site : Emile Maurin - Marius Vivier, Michaud-Chailly roulement distributeur. L'usine mère date de la fin 19e siècle début 20e siècle et est située dans le 9e arrondissement de Lyon : Emile Maurin industrie métallurgique.

Période(s) principale(s) : 1er quart 20e siècle
Dates : 1916 (daté par source), 1917 (daté par source), 1918 (daté par source)
Auteur(s) de l'oeuvre : Nevière (architecte, attribution par source)

## Description

Le site se compose de deux série de halles jumelées dont une avec ouverture et d'un étage carré, puis d'une série d'ateliers en shed.

### Eléments descriptifs

Matériau(x) du gros-oeuvre, mise en oeuvre et revêtement : résidu industriel en gros oeuvre
Matériau(x) de couverture : tuile mécanique

Étage(s) ou vaisseau(x) : en rez-de-chaussée
Type(s) de couverture : toit à longs pans ; lanterneau

### Typologies et état de conservation

État de conservation : bon état

## Statut, intérêt et protection

Statut de la propriété : propriété privée

## Références documentaires

### Documents d'archive

- **1917, construction d'un bâtiment d'usine par Maurin Nevrière architecte.**
  AC Lyon : plan 314W/585, 1917, construction d'un bâtiment d'usine par Maurin Nevrière architecte.
  AC Lyon : 314W/585, 1917

- **1918, construction d'un deuxième bâtiment**
  AC Lyon 314W/598 : 1918, construction d'un deuxième bâtiment pour les établissements E. Maurin.
  AC Lyon : AC Lyon 314W/598

- **AM Lyon : 2 Mi 18, répertoire des PC, micro-fiche PCA 840, autorisation pour les Ets Emile Maurin**
  AM Lyon : 2 Mi 18, répertoire des PC, micro-fiche **PCA 840, autorisation pour les Ets Emile Maurin de construire un hangar au 60, 66 rue du Bourbonnais.** 1923

### Bibliographie

- **Indicateur Henry. 1920. AM Lyon (accès libre)**
  **Indicateur Henry. 1920.** AM Lyon (accès libre)
  p. 276

- **indicateur Fournier. 1935.**
  **Indicateur Fournier. 1935.** AM Lyon (accès libre sans cote) messagerie du Globe transport
  p. 77

- **THOLLOT, Maryse. Vaise, quartier industriel. Maîtrise de Géographie appliquée aux milieux**
  THOLLOT, Maryse. **Vaise, quartier industriel.** Maîtrise de Géographie appliquée aux milieux industriels, Institut de Géographie, Université de Lyon 2, 1972
  p. 25

## Illustrations



Plan de l'usine Maurin,
1917 (AC Lyon 314W/585)
Phot. Nadine Halitim-Dubois
IVR84_20246900061NUCA



Plan de l'usine Maurin,
1917 (AC Lyon 314W/585)
Phot. Nadine Halitim-Dubois
IVR84_20246900062NUCA



Deuxième bâtiment usine E. Maurin 1918 (AC Lyon 314W/598)
Phot. Nadine Halitim-Dubois
IVR84_20226901472NUCA

Vue générale sud
Phot. Jean-Marie Refflé
IVR82_20026904480X

vue sud
Phot. Jean-Marie Refflé
IVR82_20026904481X

Vue nord entrée livraison
Phot. Jean-Marie Refflé
IVR82_20026904482X

Vue nord entrée livraison, portail
Phot. Jean-Marie Refflé
IVR82_20026904483X

Vue d'ensemble,
angle rue du Souvenir
Phot. Jean-Marie Refflé
IVR82_20026904484X

Atelier vue est
Phot. Nadine Halitim-Dubois
IVR82_20036901820ZA

Vue est entrée livraison, enseigne
Phot. Nadine Halitim-Dubois
IVR82_20036901821ZA

Partie administrative
Phot. Nadine Halitim-Dubois
IVR82_20036901822ZA

## Dossiers liés

**Dossiers de synthèse :**
Présentation et synthèse du patrimoine industriel de la ville de Lyon (IA69001377) Rhône-Alpes, Rhône, Lyon
**Oeuvre(s) contenue(s) :**
**Oeuvre(s) en rapport :**
Usine de quincaillerie Emile Maurin (IA69000081) Rhône-Alpes, Rhône, Lyon 7e, Guillotière, 14, 16 rue Domer , rue du Père-Chevrier , rue Saint-Lazare , rue du Brigadier-Voituret , rue Marc-Bloch

Auteur(s) du dossier : Nadine Halitim-Dubois
Copyright(s) : © Région Rhône-Alpes, Inventaire général du patrimoine culturel ; © Ville de Lyon




Plan de l'usine Maurin, 1917 (AC Lyon 314W/585)

IVR84_20246900061NUCA
Auteur de l'illustration : Nadine Halitim-Dubois
© Archives municipales de Lyon
communication libre, reproduction soumise à autorisation




Plan de l'usine Maurin, 1917 (AC Lyon 314W/585)

IVR84_20246900062NUCA
Auteur de l'illustration : Nadine Halitim-Dubois
© Archives municipales de Lyon
communication libre, reproduction soumise à autorisation




Deuxième bâtiment usine E. Maurin 1918 (AC Lyon 314W/598)

IVR84_20226901472NUCA
Auteur de l'illustration : Nadine Halitim-Dubois
© Région Rhône-Alpes, Inventaire général du patrimoine culturel ; © Ville de Lyon
reproduction soumise à autorisation du titulaire des droits d'exploitation

Vue générale sud

IVR82_20026904480X
Auteur de l'illustration : Jean-Marie Refflé
© Région Rhône-Alpes, Inventaire général du patrimoine culturel ; © Ville de Lyon
reproduction soumise à autorisation du titulaire des droits d'exploitation

vue sud

IVR82_20026904481X
Auteur de l'illustration : Jean-Marie Refflé
© Région Rhône-Alpes, Inventaire général du patrimoine culturel ; © Ville de Lyon
reproduction soumise à autorisation du titulaire des droits d'exploitation

Vue nord entrée livraison

IVR82_20026904482X
Auteur de l'illustration : Jean-Marie Refflé
© Région Rhône-Alpes, Inventaire général du patrimoine culturel ; © Ville de Lyon
reproduction soumise à autorisation du titulaire des droits d'exploitation

Vue nord entrée livraison, portail

IVR82_20026904483X
Auteur de l'illustration : Jean-Marie Refflé
© Région Rhône-Alpes, Inventaire général du patrimoine culturel ; © Ville de Lyon
reproduction soumise à autorisation du titulaire des droits d'exploitation

Vue d'ensemble, angle rue du Souvenir

IVR82_20026904484X
Auteur de l'illustration : Jean-Marie Refflé
© Région Rhône-Alpes, Inventaire général du patrimoine culturel ; © Ville de Lyon
reproduction soumise à autorisation du titulaire des droits d'exploitation

Atelier vue est

IVR82_20036901820ZA
Auteur de l'illustration : Nadine Halitim-Dubois
© Région Rhône-Alpes, Inventaire général du patrimoine culturel ; © Ville de Lyon
reproduction soumise à autorisation du titulaire des droits d'exploitation

Vue est entrée livraison, enseigne

IVR82_20036901821ZA
Auteur de l'illustration : Nadine Halitim-Dubois
© Région Rhône-Alpes, Inventaire général du patrimoine culturel ; © Ville de Lyon
reproduction soumise à autorisation du titulaire des droits d'exploitation

Partie administrative

IVR82_20036901822ZA
Auteur de l'illustration : Nadine Halitim-Dubois
© Région Rhône-Alpes, Inventaire général du patrimoine culturel ; © Ville de Lyon
reproduction soumise à autorisation du titulaire des droits d'exploitation