Rhône-Alpes, Savoie
Domessin
Les Français
Route du Chapelu

Moulin Joseph Bernerd dit des Français

Références du dossier

Numéro de dossier : IA73002617
Date de l'enquête initiale : 2009
Date(s) de rédaction : 2010
Cadre de l'étude : patrimoine industriel Patrimoine hydraulique des Pays de Savoie
Degré d'étude : monographié

Désignation

Dénomination : moulin
Parties constituantes non étudiées : atelier de fabrication, logement

Compléments de localisation

Milieu d'implantation : en écart
Réseau hydrographique : Rivière le Tier
Références cadastrales : 2007. A 803, 804, 806, 807, 808, 810, 1602, 1603

Historique

Le premier cadastre français de 1908 fait apparaître un artifice, un moulin au nom de Joseph Bernerd. La cadastre rénové de 1955-1988 présente une configuration identique. Le site est actuellement sans affectation.

Période(s) principale(s) : milieu 19e siècle

Description

Le bâtiment est de plan régulier. Il est construit en moellons sur trois niveaux : un étage de soubassement, un rez-de-chaussée et un étage. Le moulin dispose d'une aile au nord qui comprenait les roues ou les turbines (?). Cette partie est en moellons maçonnés. Le toit est à longs pans avec croupe en ardoise. Le bâtiment est innocupé ce qui explique son état de dégradation. La prise d'eau dans la rivière le Tier ainsi que le canal de fuite sont asséchées. Le captage est situé après le bassin de démodulation de la centrale hydroélectrique de la Bridoire.

Eléments descriptifs

Matériau(x) du gros-oeuvre, mise en oeuvre et revêtement : moellon
Matériau(x) de couverture : ardoise
Plan : plan régulier
Étage(s) ou vaisseau(x) : étage de soubassement, rez-de-chaussée, 1 étage carré
Type(s) de couverture : toit à longs pans
Énergies : énergie hydraulique

Typologies et état de conservation

État de conservation : mauvais état

Statut, intérêt et protection

Statut de la propriété : propriété privée

Références documentaires

Documents d'archive

- **FR.AD073, 3P 7114, Premier cadastre français, Domessin, section A, feuille 8, 1908**
  FR.AD073, 3P 7114, **Premier cadastre français, Domessin, section A, feuille 8**, 1908

Documents figurés

- **Cadastre actuel de 2007**
  Cadastre actuel, consulté en 2007 (Accès internet : <URL : https://www.cadastre.gouv.fr/scpc/rechercherPlan.do#)

Illustrations

Premier cadastre français, 1908. Cadastre de 1908 AD Savoie. 3P 7114 Phot. Yannick Milleret IVR82_20107300650NUCA

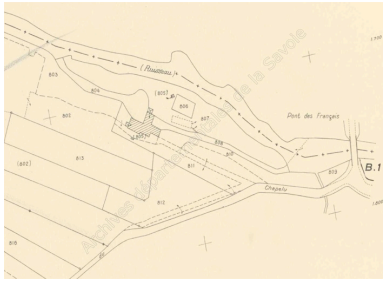

Cadastre rénové, 1955-1988. Cadastre de 1955-1988 AD Savoie. 3P 7115 Phot. Yannick Milleret IVR82_20107300647NUCA

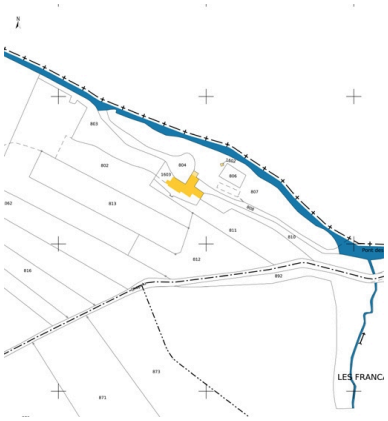

Cadastre actuel, 2007 Phot. Yannick Milleret IVR82_20107300648NUCA

Vue générale du moulin Phot. Yannick Milleret IVR82_20107300649NUCA

Dossiers liés

Dossiers de synthèse :
Patrimoine hydraulique de la Savoie : présentation de l'étude départementale (IA00141274) Rhône-Alpes, Savoie, Savoie
Oeuvre(s) contenue(s) :
Oeuvre(s) en rapport :
Paysage du bassin-versant du Guiers (IA73002678) Rhône-Alpes, Savoie, La Bridoire

Auteur(s) du dossier : Yannick Milleret
Copyright(s) : © Région Rhône-Alpes, Inventaire général du patrimoine culturel ; © Assemblée des Pays de Savoie

Premier cadastre français, 1908. Cadastre de 1908 AD Savoie. 3P 7114

Référence du document reproduit :

- **Premier cadastre françaisCadastre de 1908**
  Premier cadastre françaisCadastre de 1908
  AD Savoie : 3P 7114

IVR82_20107300650NUCA
Auteur de l'illustration : Yannick Milleret
© Région Rhône-Alpes, Inventaire général du patrimoine culturel ; © Assemblée des Pays de Savoie
reproduction soumise à autorisation du titulaire des droits d'exploitation

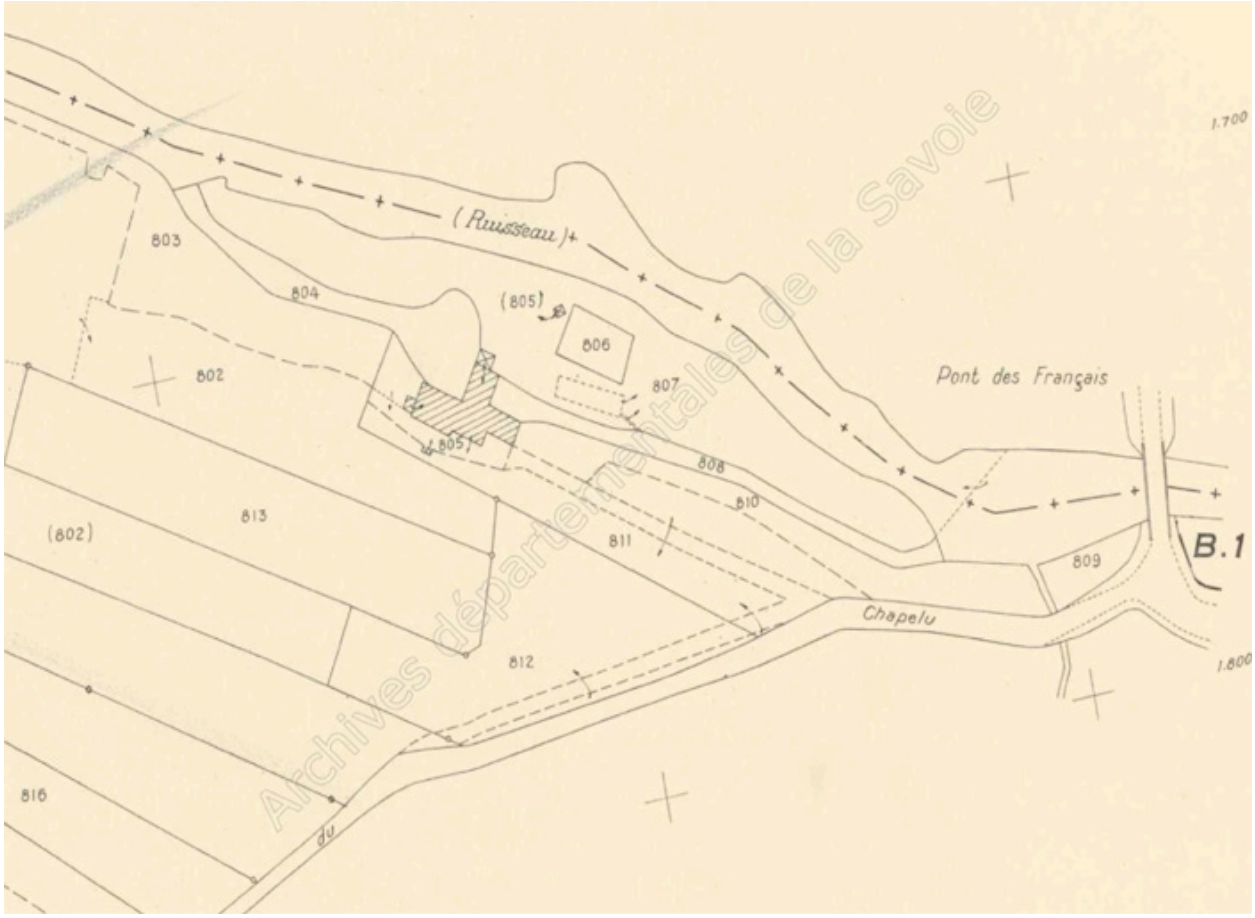

Cadastre rénové, 1955-1988. Cadastre de 1955-1988 AD Savoie. 3P 7115

Référence du document reproduit :

- **Cadastre rénovéCadastre de 1955-1988**
  Cadastre rénovéCadastre de 1955-1988
  AD Savoie : 3P 7115

IVR82_20107300647NUCA
Auteur de l'illustration : Yannick Milleret
© Région Rhône-Alpes, Inventaire général du patrimoine culturel ; © Assemblée des Pays de Savoie
reproduction soumise à autorisation du titulaire des droits d'exploitation

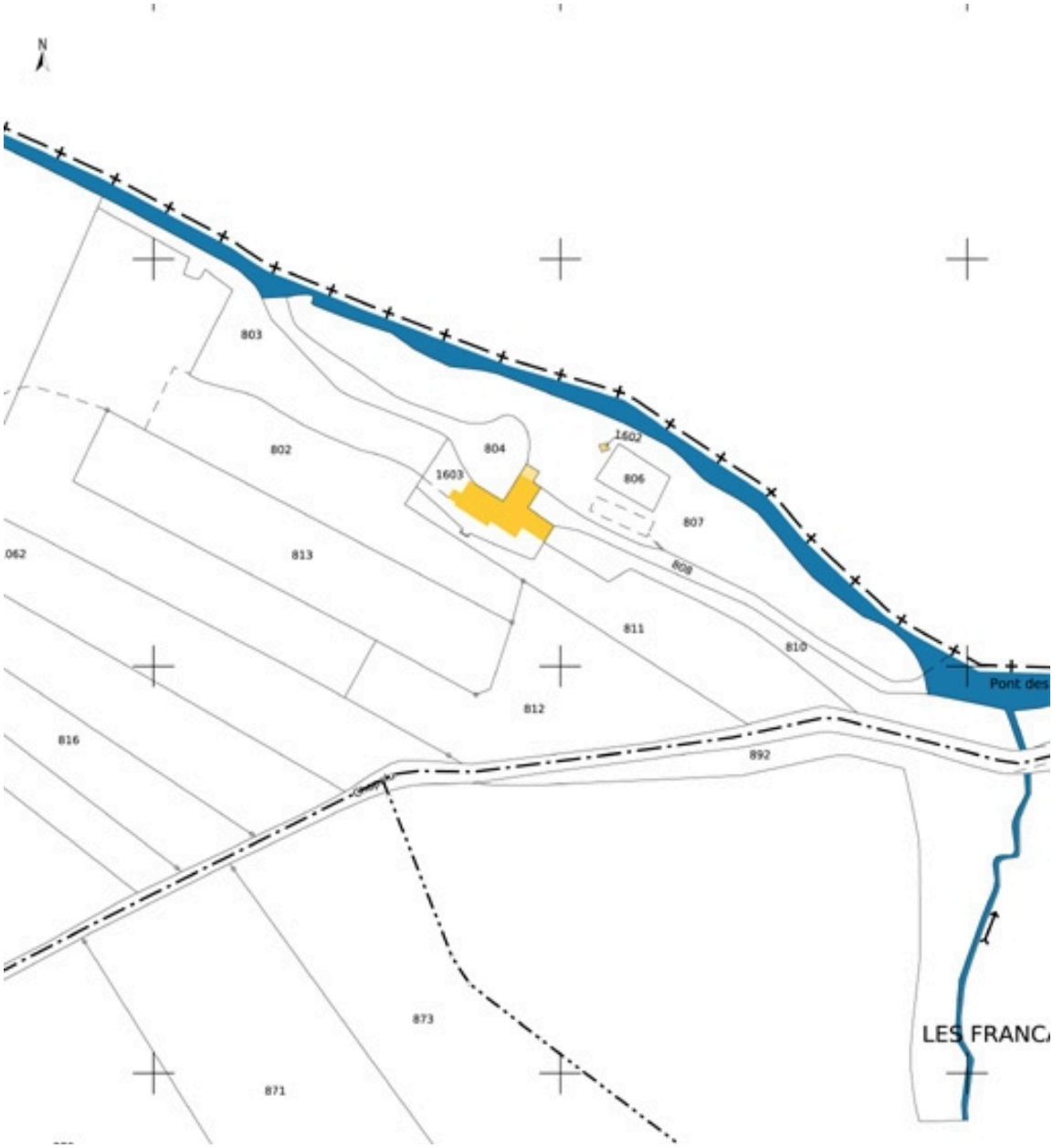

Cadastre actuel, 2007

Référence du document reproduit :

- **Cadastre actuel de 2007**
  Cadastre actuel, consulté en 2007 (Accès internet : <URL : https://www.cadastre.gouv.fr/scpc/rechercherPlan.do#)

IVR82_20107300648NUCA
Auteur de l'illustration : Yannick Milleret
© Région Rhône-Alpes, Inventaire général du patrimoine culturel ; © Assemblée des Pays de Savoie
reproduction soumise à autorisation du titulaire des droits d'exploitation

Vue générale du moulin

IVR82_20107300649NUCA
Auteur de l'illustration : Yannick Milleret
© Région Rhône-Alpes, Inventaire général du patrimoine culturel ; © Assemblée des Pays de Savoie
reproduction soumise à autorisation du titulaire des droits d'exploitation