Lyon 4e
Croix-Rousse
1 rue Austerlitz (d')

immeuble-atelier de la rue d'Austerlitz

Références du dossier

Numéro de dossier : IA69001456
Date de l'enquête initiale : 2015
Date(s) de rédaction : 2015
Cadre de l'étude : enquête thématique régionale Patrimoine industriel
Degré d'étude : monographié

Désignation

Dénomination : immeuble à logements, atelier
Destinations successives : immeuble à logements
Parties constituantes non étudiées : cour

Compléments de localisation

Milieu d'implantation : en ville
Références cadastrales : 1999, AW, 78, 299. Cadastre napoléonien 1827-1828

Historique

Claude Biguet fait une demande de construction en 1844 pour la partie ouest de l'immeuble et en 1845 pour la partie est qui portait à cette époque le numéro 3.

Période(s) principale(s) : 2e quart 19e siècle
Dates : 1845 (daté par source)

Description

L'immeuble mitoyen se compose de deux parties distinctes. La partie ouest présente 3 travées et 3 niveaux dont 1 étage carré et un étage de combles, tandis que la partie est présente 4 travées et seulement 2 niveaux dont 1 étage carré. L'immeuble est entièrement recouvert d'enduit ocre rouge. Le rez-de-chaussée est de plain-pied et abrite aujourd'hui des commerces. Les percements des étages sont réguliers sur la façade principale avec plus de vides que de pleins. En revanche, le pignon sud est percée de quelques baies irrégulières.
Il est impossible d'entrer car l'immeuble se présente comme une propriété individuelle.

Eléments descriptifs

Matériau(x) du gros-oeuvre, mise en oeuvre et revêtement : calcaire, moellon, enduit
Matériau(x) de couverture : tuile mécanique
Étage(s) ou vaisseau(x) : 1 étage carré
Couvrements :
Type(s) de couverture : toit à longs pans
Escaliers :

Typologies et état de conservation

État de conservation : bon état

Statut, intérêt et protection

Protections : édifice non protégé
Statut de la propriété : propriété privée

Références documentaires

Documents d'archive

- **AD Rhône, 3 P 138/168, 1828, cadastre**
  AD Rhône, 3 P 138/168. États de sections des propriétés bâties et non bâties : section A dite de Serin, section B dite de la Croix-Rousse, section C dite de Saint Clair, 20 octobre 1828. L'aire d'étude appartient à la section C dite de Saint-Clair. Le document présente l'état du secteur et des quartiers en 1828. Les parcelles sont numérotées sur le plan et, le registre donne les noms des propriétaires des parcelles et la nature de celles-ci : terre, jardin, passage, hangar ou maison.
  AD Rhône : 3 P 138/168

- **Arch. Dép. Rhône, 3P 138/177 ; 181 ; 192, 1882-1974, mutations de propriétés**
  Matrices des propriétés bâties et non bâties par ordre alphabétique des rues 3P 138/177 : "1882-1910 : cases 1-1000 rue des actionnaires à rue Gigodot" ; **3P 138/18**1 : "1910-1944 : cases 1-1028 rue des Actionnaires à rue Dumont" ; **3P 138/192** : "1943-1974 : rue des Actionnaires (n°2) à rue du Chariot d'Or (n°1bis-30)" ; Mutations de propriétés de 1882 à 1974. Les matrices des propriétés bâties présentent les changements de propriétaires entre 1882 et 1974 par ordre alphabétique des rues.
  AD Rhône : 3P 138/177 ; 181 ; 192

- **Arch. Mun. Lyon 3 WP 192, 1816-1852, Permission de voirie, dossiers par rue : rue d'Austerlitz**
  3 WP 192, 1816-1852, Permission de voirie, dossiers par rue : rue d'Austerlitz
  AC Lyon : 3 WP 192

Documents figurés

- **Arch. Mun. Lyon, 3 S 0893_1 ; 3 s 0893_2, Plan et élévation 1844**
  Arch. Mun. Lyon, 3 S 0893_1 ; 3 s 0893_2, Plan et élévation 1844, 1 rue d'Austerlitz
  AC Lyon : 3 S 0893_1 ; 3 s 0893_2

Illustrations

Vue d'ensemble
Phot. Noémie Caillat
IVR82_20156900110NUCA



Elévation
Repro. Gilles Bernasconi
IVR82_20156900076NUCA

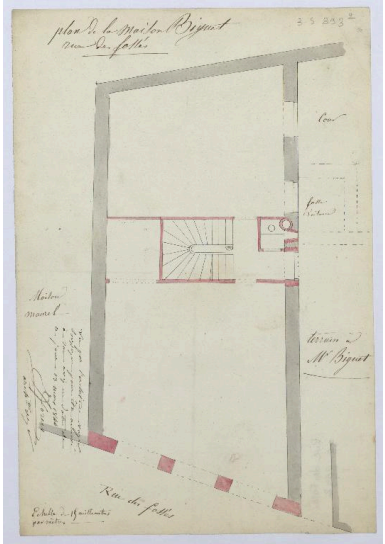

Plan
Repro. Gilles Bernasconi
IVR82_20156900093NUCA

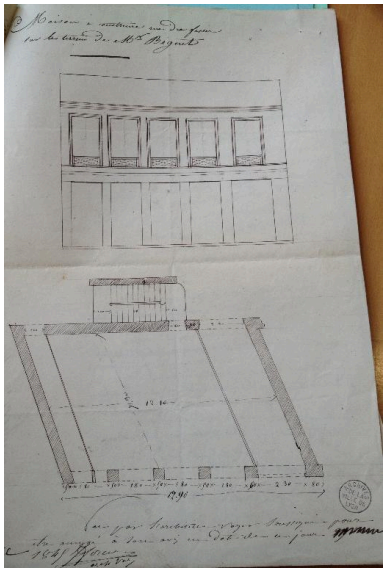

Plan et élévation
Phot. Noémie Caillat
IVR82_20156900618NUCA



Toit
Phot. Noémie Caillat
IVR82_20156900118NUCA

Dossiers liés

Oeuvre(s) contenue(s) :
Oeuvre(s) en rapport :
Secteur d'étude du 4ème arrondissement de Lyon. Études urbaines du 4e arrondissement : les immeubles-ateliers vecteur du développement urbain du Plateau de la Croix-Rousse. (IA69001355) Rhône-Alpes, Rhône, Lyon 4e, Croix-Rousse, rue Dumenge, rue Pailleron, rue Belfort, rue du Mail

Auteur(s) du dossier : Nadine Halitim-Dubois, Noémie Caillat
Copyright(s) : © Région Rhône-Alpes, Inventaire général du patrimoine culturel ; © Ville de Lyon

Vue d'ensemble

IVR82_20156900110NUCA
Auteur de l'illustration : Noémie Caillat
© Région Rhône-Alpes, Inventaire général du patrimoine culturel ; © Ville de Lyon
reproduction soumise à autorisation du titulaire des droits d'exploitation

Elévation

Référence du document reproduit :

- **Arch. Mun. Lyon, 3 S 0893_1 ; 3 s 0893_2, Plan et élévation 1844**
  Arch. Mun. Lyon, 3 S 0893_1 ; 3 s 0893_2, Plan et élévation 1844, 1 rue d'Austerlitz
  AC Lyon : 3 S 0893_1 ; 3 s 0893_2

IVR82_20156900076NUCA
Auteur de l'illustration (reproduction) : Gilles Bernasconi
© Région Rhône-Alpes, Inventaire général du patrimoine culturel ; © Ville de Lyon
reproduction soumise à autorisation du titulaire des droits d'exploitation

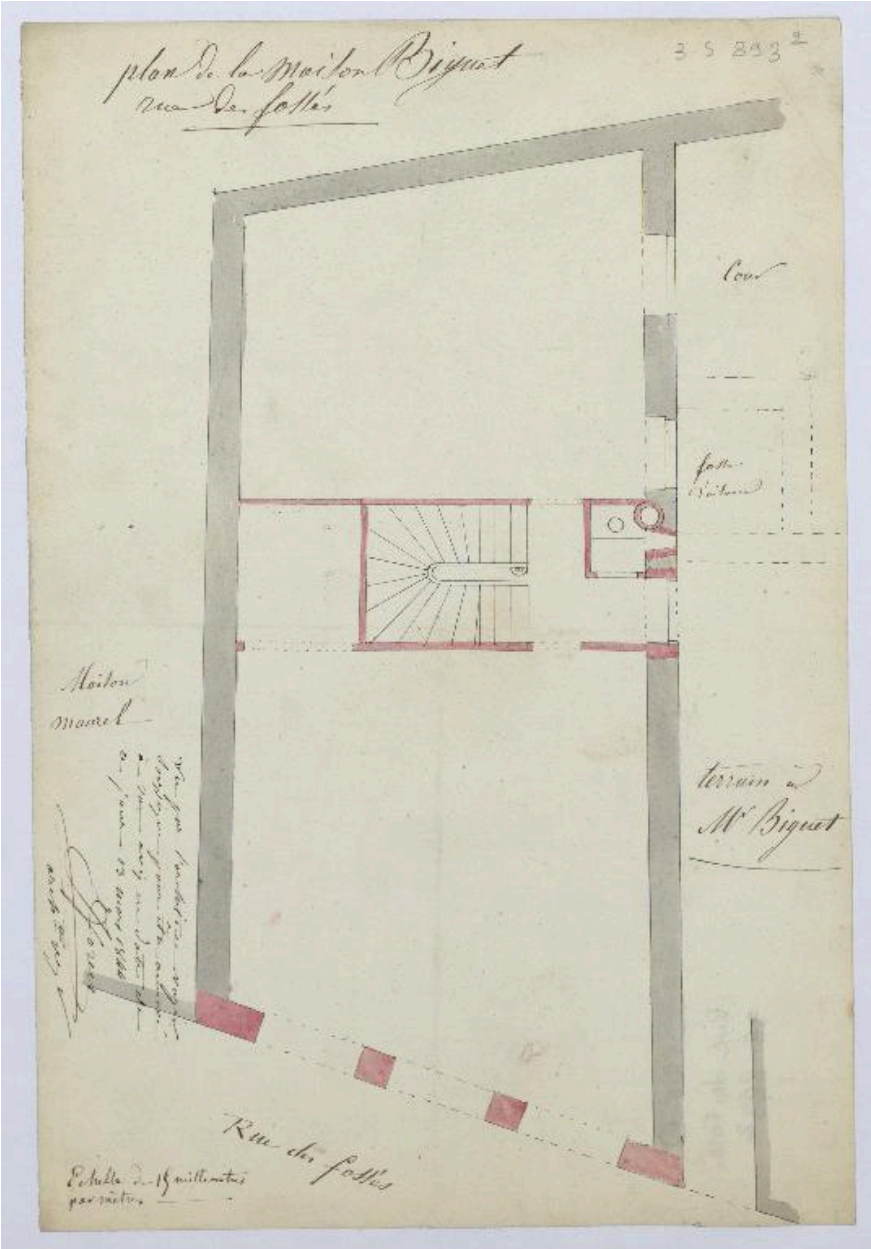

Plan

Référence du document reproduit :

- **Arch. Mun. Lyon, 3 S 0893_1 ; 3 s 0893_2, Plan et élévation 1844**
  Arch. Mun. Lyon, 3 S 0893_1 ; 3 s 0893_2, Plan et élévation 1844, 1 rue d'Austerlitz
  AC Lyon : 3 S 0893_1 ; 3 s 0893_2

IVR82_20156900093NUCA
Auteur de l'illustration (reproduction) : Gilles Bernasconi
© Région Rhône-Alpes, Inventaire général du patrimoine culturel ; © Ville de Lyon
reproduction soumise à autorisation du titulaire des droits d'exploitation

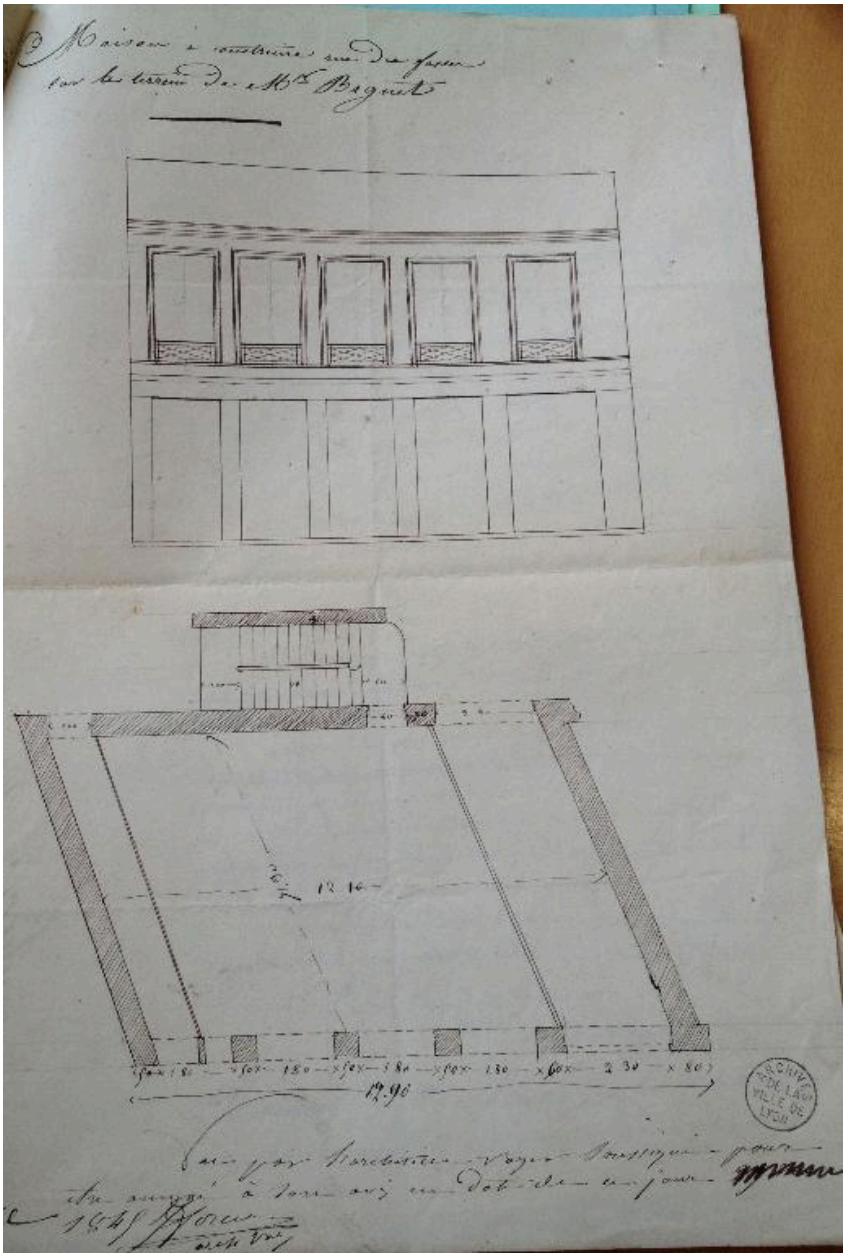

Plan et élévation

Référence du document reproduit :

- **Arch. Mun. Lyon 3 WP 192, 1816-1852, Permission de voirie, dossiers par rue : rue d'Austerlitz**
  3 WP 192, 1816-1852, Permission de voirie, dossiers par rue : rue d'Austerlitz
  AC Lyon : 3 WP 192

IVR82_20156900618NUCA
Auteur de l'illustration : Noémie Caillat
© Région Rhône-Alpes, Inventaire général du patrimoine culturel ; © Ville de Lyon
reproduction soumise à autorisation du titulaire des droits d'exploitation



Toit

IVR82_20156900118NUCA
Auteur de l'illustration : Noémie Caillat
© Région Rhône-Alpes, Inventaire général du patrimoine culturel ; © Ville de Lyon
reproduction soumise à autorisation du titulaire des droits d'exploitation