Rhône-Alpes, Loire
Montbrison
35 boulevard Lachèze

Immeuble

Références du dossier

Numéro de dossier : IA42001885
Date de l'enquête initiale : 2007
Date(s) de rédaction : 2012
Cadre de l'étude : inventaire topographique
Degré d'étude : repéré

Désignation

Dénomination : immeuble
Parties constituantes non étudiées : boutique

Compléments de localisation

Milieu d'implantation : en ville
Références cadastrales : 1809. E 773 (partie centrale) ; 1986, BK, 318

Historique

Le plan du cloître Notre-Dame en 1791, référence la parcelle E 773 au n° 28, comme étant la maison de la prébende des Manilliers. L'article de A. Huguet reprend le bref de vente des biens nationaux dans lequel la maison est ainsi décrite "Maison, cour et jardin contigu, (...), occupée par le sieur Roux, boulanger, située rue de Moind ; ladite maison, ayant 16 pieds de face sur rue, est composée de deux pièces au rez-de-chaussée, de deux chambres au premier étage et de deux pièces servant de grenier au deuxième. Un jardin ayant un tiers de cartonnée." Après les démolitions de la porte de Moingt et de la tour, appartenant aussi à M. Roux, les abords de la maison sont modifiés. La grande parcelle E 773 est divisée en trois lots qui vont être bâtis au cours du 19e siècle. Cet immeuble du milieu du 19e siècle constitue l'un de ces édifices ; il est semblable à celui de gauche qui lui est attenant.

Période(s) principale(s) : milieu 19e siècle

Description

Eléments descriptifs

Matériau(x) du gros-oeuvre, mise en oeuvre et revêtement : granite ; moellon
Matériau(x) de couverture : tuile creuse mécanique
Étage(s) ou vaisseau(x) : sous-sol, rez-de-chaussée, 2 étages carrés, étage en surcroît
Couvrements : voûte en berceau plein-cintre
Élévations extérieures : élévation à travées
Type(s) de couverture : toit à longs pans
Escaliers : escalier intérieur : escalier tournant, en charpente

Typologies et état de conservation

Typologies : immeuble de type 2: immeuble à un corps de bâtiment
État de conservation : bon état, remanié

Statut, intérêt et protection

Statut de la propriété : propriété privée

Références documentaires

Documents figurés

- **Le cloître Notre-Dame de Montbrison en 1791. Identification des maisons canoniales, des maisons de** **Le cloître Notre-Dame de Montbrison en 1791. Identification des maisons canoniales, des maisons de** **prébendiers et des immeubles attenant possédés par le chapitre.** [J. Dulac], (s.l.), [fin 19e siècle]. Calque collé sur papier, encre et lavis. 43,8 x 27,7 [50 x 32,5]. Lég. de A à Z et de 1 à 48, plan. Plan établi d'après les données d'une carte de 1732, d'un plan minuté du cadastre de 1819, rectifié après examen des lieux suivant les indications des brefs de vente des biens nationaux. (Bibl. Diana, Montbrison. Série C géo 148 - 1)
  Détail

- **Département de la Loire. Arrondissement de Montbrison. Canton de Montbrison. Commune de Montbrison.**
  Département de la Loire. Arrondissement de Montbrison. Canton de Montbrison. Commune de Montbrison. Parcellaire de 1809. Section E dite de la ville. Reboul, géomètre, Montbrison, 1809. Papier, encre brune, lavis bleu. Ech. 1/1250e. (AC Montbrison)

- **MONTBRISON .- Boulevard Lachèze. Edition D.- Cl. David, phot. L'Eclairage au gaz par** **MONTBRISON .- Boulevard Lachèze.** Edition D.- Cl. David, phot. L'Eclairage au gaz par incandescence est le plus économique ; avec la cuisine au gaz : commodité, rapidité, économie dans le travail ; avec de bons appareils, le chauffage des appartements par le gaz est le plus commode et le plus hygiénique

Périodiques

- **HUGUET, A. Le cloître de Montbrison en 1791. In Bulletin de La Diana.Montbrison, 1892, t. VI, n° 1**
  HUGUET, A. **Le cloître de Montbrison en 1791.** In *Bulletin de La Diana.*Montbrison, 1892, t. VI, n° 1
  p. 178-179

Illustrations



Plan du cloître en 1791,
détail : maison 28.
Phot. Didier Gourbin, Autr. J. Dulac
IVR82_20114202326NUCA



Montbrison - Boulevard Lachèze.
Carte postale, début 20e siècle.
Phot. Eric Dessert
IVR82_20054201621NUCB

Vue générale
Phot. Simone Hartmann-Nussbaum
IVR82_20114202317NUCA

Dossiers liés

Dossiers de synthèse :

Les immeubles de la commune de Montbrison (IA42001306) Rhône-Alpes, Loire, Montbrison
Oeuvre(s) contenue(s) :
Oeuvre(s) en rapport :
Ville de Montbrison (IA42001310) Rhône-Alpes, Loire, Montbrison
Immeuble (IA42001886) Rhône-Alpes, Loire, Montbrison, 33 boulevard Lachèze
Maison (IA42001884) Montbrison, 37 boulevard Lachèze , 34 rue Marguerite-Fournier

Auteur(s) du dossier : Simone Hartmann-Nussbaum, Geneviève Jourdan
Copyright(s) : © Région Rhône-Alpes, Inventaire général du patrimoine culturel ; © Conseil général de la Loire



Plan du cloître en 1791, détail : maison 28.

IVR82_20114202326NUCA
Auteur de l'illustration : Didier Gourbin
Auteur du document reproduit : J. Dulac
Date de prise de vue : 2006
© Région Rhône-Alpes, Inventaire général du patrimoine culturel ; © Bibliothèque de la Diana, Montbrison
reproduction soumise à autorisation du titulaire des droits d'exploitation

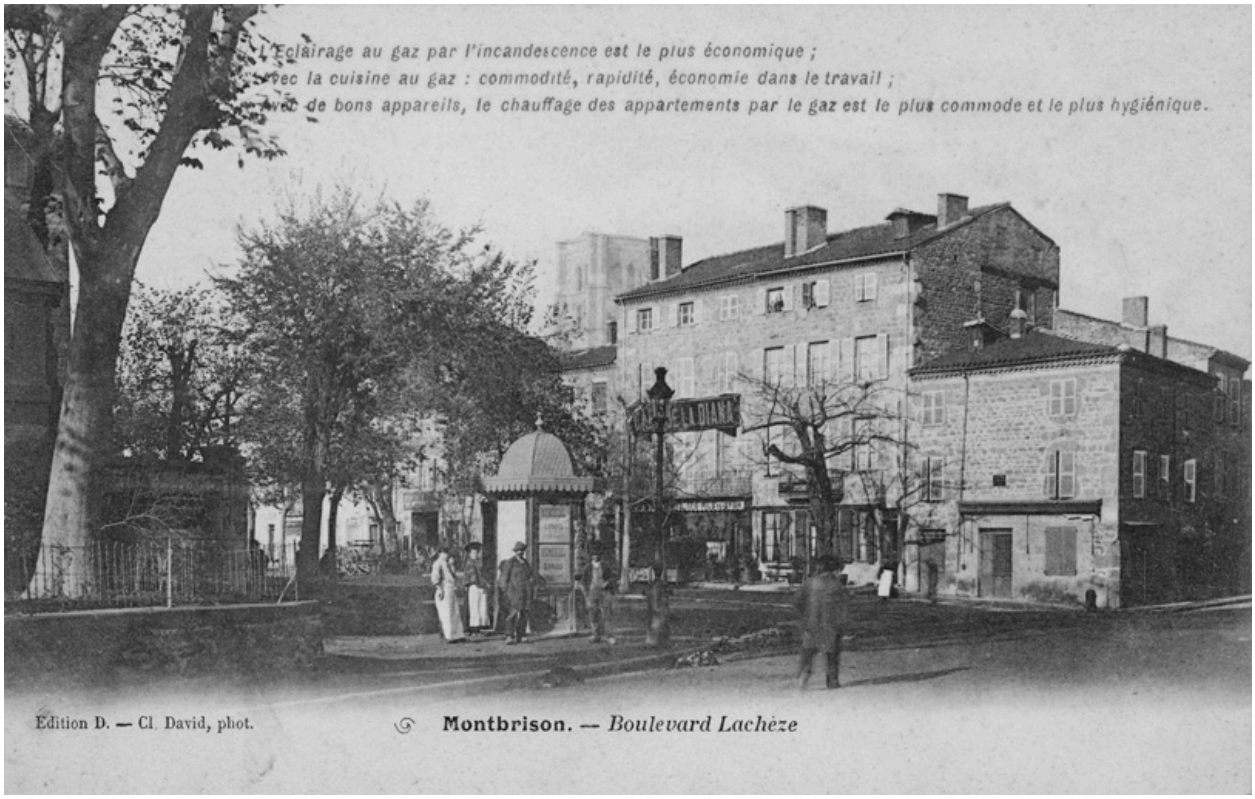

Montbrison - Boulevard Lachèze. Carte postale, début 20e siècle.

Référence du document reproduit :

- **MONTBRISON .- Boulevard Lachèze. Edition D.- Cl. David, phot. L'Eclairage au gaz par MONTBRISON .- Boulevard Lachèze.** Edition D.- Cl. David, phot. L'Eclairage au gaz par incandescence est le plus économique ; avec la cuisine au gaz : commodité, rapidité, économie dans le travail ; avec de bons appareils, le chauffage des appartements par le gaz est le plus commode et le plus hygiénique

IVR82_20054201621NUCB
Auteur de l'illustration : Eric Dessert
© Région Rhône-Alpes, Inventaire général du patrimoine culturel ; © Collection particulière
reproduction soumise à autorisation du titulaire des droits d'exploitation

Vue générale

IVR82_20114202317NUCA
Auteur de l'illustration : Simone Hartmann-Nussbaum
© Région Rhône-Alpes, Inventaire général du patrimoine culturel
reproduction soumise à autorisation du titulaire des droits d'exploitation