Lyon 4e
Croix-Rousse
7 rue Justin Godart

immeuble-atelier de la rue Justin Godart

Références du dossier

Numéro de dossier : IA69001481
Date de l'enquête initiale : 2015
Date(s) de rédaction : 2015
Cadre de l'étude : enquête thématique régionale Patrimoine industriel
Degré d'étude : monographié

Désignation

Dénomination : immeuble à logements, atelier
Destinations successives : immeuble à logements
Parties constituantes non étudiées : cour

Compléments de localisation

Milieu d'implantation : en ville
Références cadastrales : 1999, BE, 15. Cadastre napoléonien 1827-1828

Historique

D'après les permissions de voirie conservées aux Archives municipales de Lyon (3 WP 194), Jacques Rey, fabricant d'étoffes de soie, obtient l'autorisation de faire construire un immeuble de 3 étages aux n°7 et 9 montée de Rey le 26 septembre 1839.

Période(s) principale(s) : 2e quart 19e siècle
Dates : 1839 (daté par source)

Description

L'immeuble mitoyen développe une façade de 6 travées, la dernières étant plus étroites que les autres, et 5 niveaux dont un entresol et 3 étages carrés. Au niveau de ces 3 étages carrés la façade est couverte d'un enduit jaune, les baies sont rectangulaires avec des appuis saillants et certaines baies sont dotées de lambrequins. L'entrée se fait par une porte piétonne latérale, à droite. L'entrée et l'escalier sont communs aux immeubles n°7 et 9 rue Justin Godart. étant donné la présence de volets roulants métalliques toujours fermés au rez-de-chaussée, celui-ci semble inoccupé. En revanche les autres niveaux sont occupés par des logements.
Les murs de l'allée sont également couverts d'enduit. Un premier escalier dessert uniquement le premier niveau du n°7. Un second escalier, commun au n°7 et 9 dessert tous les autres niveaux. Il est dans-oeuvre, parallèle à la façade et rampe-sur-rampe, à deux volées droites. Les paliers intermédiaires desservent les appartements du n°13.
La façade arrière se compose de 6 travées régulières et 5 niveaux dont un entresol et 3 étages carrés. Elle est couverte d'un enduit jaune et percée de baie rectangulaires avec appuis saillants.

Eléments descriptifs

Matériau(x) du gros-oeuvre, mise en oeuvre et revêtement : calcaire, moellon, enduit
Matériau(x) de couverture : tuile mécanique
Étage(s) ou vaisseau(x) : 3 étages carrés, entresol
Couvrements :
Type(s) de couverture : toit à longs pans

Escaliers : escalier dans-oeuvre

Typologies et état de conservation

État de conservation : bon état

Statut, intérêt et protection

Protections : édifice non protégé
Statut de la propriété : propriété privée

Références documentaires

Documents d'archive

- **AD Rhône, 3 P 138/168, 1828, cadastre**
  AD Rhône, 3 P 138/168. États de sections des propriétés bâties et non bâties : section A dite de Serin, section B dite de la Croix-Rousse, section C dite de Saint Clair, 20 octobre 1828. L'aire d'étude appartient à la section C dite de Saint-Clair. Le document présente l'état du secteur et des quartiers en 1828. Les parcelles sont numérotées sur le plan et, le registre donne les noms des propriétaires des parcelles et la nature de celles-ci : terre, jardin, passage, hangar ou maison.
  AD Rhône : 3 P 138/168

- **Arch. Dép. Rhône, 3P 138/178 ; 182 ; 195 ; 1882-1974, mutations de propriétés**
  Matrices des propriétés bâties et non bâties par ordre alphabétique des rues ; **3P 138/178** : "1882-1910 : cases 1001-2000 rue Gigodot à rue Richan" ; **3P 138/182** : "1910-1944 : cases 1029-2032 rue Dumont d'Urville à rue Sainte-Marie" ; **3P 138/19**5 : "1943-1974 : cours d'Herbouville (n°1-38) à rue Lebrun (n°1-11) ; Mutations de propriétés de 1882 à 1974. Les matrices des propriétés bâties présentent les changements de propriétaires entre 1882 et 1974 par ordre alphabétique des rues
  AD Rhône : 3P 138/178 ; 182 ; 195

- **Arch. Mun. Lyon, 3 WP 194, Voirie urbaine, 1769-1852**
  Arch. Mun. Lyon, 3 WP 194, Croix-Rousse : Voirie urbaine : dossier par rue 1769-1852, Montée de Rey
  AC Lyon : 3 WP 194

Illustrations

Vue d'ensemble façade sud
Phot. Noémie Caillat
IVR82_20156900225NUCA

Vue générale façade nord
Phot. Noémie Caillat
IVR82_20156900256NUCA



Entrée
Phot. Noémie Caillat
IVR82_20156900226NUCA

Premier escalier
Phot. Noémie Caillat
IVR82_20156900227NUCA



Départ escalier
Phot. Noémie Caillat
IVR82_20156900229NUCA



Palier
Phot. Noémie Caillat
IVR82_20156900288NUCA

Ascenseur
Phot. Noémie Caillat
IVR82_20156900228NUCA

Escalier dernier niveau
Phot. Noémie Caillat
IVR82_20156900230NUCA

Dossiers liés

Oeuvre(s) contenue(s) :
Oeuvre(s) en rapport :
Secteur d'étude du 4ème arrondissement de Lyon. Études urbaines du 4e arrondissement : les immeubles-ateliers vecteur du développement urbain du Plateau de la Croix-Rousse. (IA69001355) Rhône-Alpes, Rhône, Lyon 4e, Croix-Rousse, rue Dumenge, rue Pailleron, rue Belfort, rue du Mail

Auteur(s) du dossier : Nadine Halitim-Dubois, Noémie Caillat
Copyright(s) : © Région Rhône-Alpes, Inventaire général du patrimoine culturel ; © Ville de Lyon

Vue d'ensemble façade sud

IVR82_20156900225NUCA
Auteur de l'illustration : Noémie Caillat
© Région Rhône-Alpes, Inventaire général du patrimoine culturel ; © Ville de Lyon
reproduction soumise à autorisation du titulaire des droits d'exploitation

Vue générale façade nord

IVR82_20156900256NUCA
Auteur de l'illustration : Noémie Caillat
© Région Rhône-Alpes, Inventaire général du patrimoine culturel ; © Ville de Lyon
reproduction soumise à autorisation du titulaire des droits d'exploitation

Entrée

IVR82_20156900226NUCA
Auteur de l'illustration : Noémie Caillat
© Région Rhône-Alpes, Inventaire général du patrimoine culturel ; © Ville de Lyon
reproduction soumise à autorisation du titulaire des droits d'exploitation

Premier escalier

IVR82_20156900227NUCA
Auteur de l'illustration : Noémie Caillat
© Région Rhône-Alpes, Inventaire général du patrimoine culturel ; © Ville de Lyon
reproduction soumise à autorisation du titulaire des droits d'exploitation



Départ escalier

IVR82_20156900229NUCA
Auteur de l'illustration : Noémie Caillat
© Région Rhône-Alpes, Inventaire général du patrimoine culturel ; © Ville de Lyon
reproduction soumise à autorisation du titulaire des droits d'exploitation



Palier

IVR82_20156900288NUCA
Auteur de l'illustration : Noémie Caillat
© Région Rhône-Alpes, Inventaire général du patrimoine culturel ; © Ville de Lyon
reproduction soumise à autorisation du titulaire des droits d'exploitation

Ascenseur

IVR82_20156900228NUCA
Auteur de l'illustration : Noémie Caillat
© Région Rhône-Alpes, Inventaire général du patrimoine culturel ; © Ville de Lyon
reproduction soumise à autorisation du titulaire des droits d'exploitation

Escalier dernier niveau

IVR82_20156900230NUCA
Auteur de l'illustration : Noémie Caillat
© Région Rhône-Alpes, Inventaire général du patrimoine culturel ; © Ville de Lyon
reproduction soumise à autorisation du titulaire des droits d'exploitation