



Rhône-Alpes, Savoie
Sainte-Hélène-sur-Isère
Chamousset Le Villaret

Moulin à farine de Chamousset actuellement espace de valorisation de l'association Montagne et Traditions

Références du dossier

Numéro de dossier : IA73003488

Date de l'enquête initiale : 2014

Date(s) de rédaction : 2014

Cadre de l'étude : enquête thématique départementale Patrimoine hydraulique des Pays de Savoie

Degré d'étude : recensé

Désignation

Dénomination : moulin à farine

Compléments de localisation

Milieu d'implantation : en village

Réseau hydrographique : Ruisseau du Nant Perrin ; bassin-versant Isère inférieure-Val Gelon

Références cadastrales : 2014, D, 498, 501, 2001

Historique

Un moulin appartenant au comte de la Val d'Isère est visible sur la mappe sarde de 1728 (parcelle 538). Le 11 janvier 1735, le moulin est déclaré comme bien féodal par Joseph François de Duin (ou Duyn), baron de Sainte-Hélène (FR.AD073, C4857). Le site apparaît sur cadastre napoléonien de 1809 (section F, feuille unique, parcelle 101). Il s'agit d'un moulin appartenant à Claude Pilet et à Antoine Lasaret. Le bâtiment est toujours visible sur le premier cadastre français de 1870 (Section D, feuille 2, parcelle 311). Il appartient au meunier Jean Lison. Le moulin Lison est mentionné dans le tableau des Ponts et chaussées de 1901 sur l'utilisation agricole et industrielle des cours d'eau (FR.AD073, 35SPC7). A cette date, il est équipé d'une seule paire de meules. Le moulin est visible au nom de Joséphine Lison (veuve) dans le recensement des moulins de 1917 mais à priori il est en ruine. Le moulin n'est plus mentionné sur le recensement de 1924. En 2002, le site est acheté par l'association Montagne et Traditions. A partir de 2005, l'association commence des travaux de rénovation menés par des équipes de bénévoles. Le moulin est inauguré en octobre 2007. Chaque année, des manifestations sont organisées (fête du cidre). Actuellement, la rénovation du moulin continue. En 2014, une rambarde en fer forgée a été installée par l'association au niveau du premier étage du moulin.

Période(s) principale(s) : 2e quart 18e siècle ()

Dates : 1728 (daté par source)

Description

Le moulin est situé en rive gauche du Nant Perrin, immédiatement en aval du martinet Milloz (IA73003489). Le site a été rénové à l'identique entre 2005 et 2007. La prise d'eau a été rénovée en béton et équipée d'une vanne métallique. Le canal d'amenée a été curé et entièrement pavé de grande dalles superposées. Le bâtiment du moulin présente un plan en L sur niveaux. Il est construit en pierre couverte d'enduit ou d'essentage de planches selon les endroits. Le bâtiment est protégé par un toit en tôle ondulée avec demi-croupe sur le pignon sud-est. Le long pan de la façade nord-est est en avancé. Les deux roues verticales en bois ont été reconstruites. Elles sont protégées par un toit en appentis. L'une des roues possède un arbre en bois tandis que l'autre dispose d'un arbre en métal. Les mécanismes d'entraînement situés au rez-de-chaussée, sont en bois. Chaque roue actionne une paire de meules composites situées au premier niveau. Le meunier vivait autrefois sur place dans des espaces qui servent aujourd'hui de salles de réunion ou d'espaces de stockage pour l'association Montagne

et Traditions. Le bâtiment disposait également d'un four en brique qui a été restauré par l'association. A l'intérieur certains espaces ont été enduits de béton mais des pans de mur d'origine ont été conservés.

Éléments descriptifs

Matériau(x) du gros-oeuvre, mise en oeuvre et revêtement : pierre enduit ; pierre essentage de planches

Matériau(x) de couverture : tôle ondulée

Plan : plan régulier en L

Couvrements :

Type(s) de couverture : demi-croupe ; appentis

Énergies : énergie hydraulique : produite sur place

Typologies et état de conservation

État de conservation : reconstruit à l'identique

Statut, intérêt et protection

Le moulin est situé au hameau du Villaret, à proximité de la route. Il offre un ensemble cohérent du point de vue architectural. Sa configuration (arrivée du bief, roue) est particulièrement pédagogique.

Intérêt de l'œuvre : à signaler

Statut de la propriété : propriété d'une association

Références documentaires

Documents d'archive

- **FR.AD073, C4857, 1731-1753.**
FR.AD073, C4857, Sous-fonds de la délégation générale pour les biens féodaux et la péréquation, Registre des déclaratoires de la Délégation générale en Savoie sur les biens féodaux de la province de Savoie-Propre, 1731-1753.
AD Savoie : C4857
- **FR.AD073, C3913, 1732.**
FR.AD073, C3913, Cadastre de 1728, Sainte-Hélène-sur-Isère, 384, Vue 3, 1732.
AD Savoie : C3913
- **FR.AD073, L1006, 1809.**
FR.AD073, L1006, Cadastre napoléonien, Sainte-Hélène-Isère, section F, feuille unique, 1809.
AD Savoie : L1006
- **FR.AD073, 3P 7503, 1870.**
FR.AD073, 3P 7503, Premier cadastre français, Sainte-Hélène-sur-Isère, Section D, feuille 2, 1870.
AD Savoie : 3P 7503
- **FR.AD073, 35SPC7, 1876-1909.**
FR.AD073, 35SPC7, Ponts et chaussées, service hydraulique, Comptabilité, statistiques et affaires diverses (classement par année), 1876-1909.
AD Savoie : 35SPC7
- **FR.AD073, 3P 7504, 1936.**
FR.AD073, 3P 7504, Cadastre rénové, Sainte-Hélène-sur-Isère, Section D, feuille 2, 1936.
AD Savoie : 3P 7504
- **FR.AD073, 284 R 1, Sainte-Hélène-sur-Isère 1917.**
FR.AD073, 284 R 1, Moulins : recensements, Sainte-Hélène-sur-Isère 1917.

AD Savoie : 284 R 1

- **FR.AD073, 284 R 1, Sainte-Hélène-sur-Isère 1923.**
FR.AD073, 284 R 1, Moulins : recensements, Sainte-Hélène-sur-Isère 1923.
AD Savoie : 284 R 1
- **FR.AD073, 284 R 1, Sainte-Hélène-sur-Isère 1924.**
FR.AD073, 284 R 1, Moulins : recensements, Sainte-Hélène-sur-Isère 1924.
AD Savoie : 284 R 1
- **FR.AD073, J1706, Sainte-Hélène-sur-Isère, 1999.**
FR.AD073, J1706, Inventaire des moulins de Savoie. Association des amis des moulins savoyards. Nicole Gotteland, Louis Crabières, commune Sainte-Hélène-sur-Isère, 1999.
AD Savoie : J1706

Bibliographie

- **Le patriote savoisien, 1887.**
Le patriote savoisien, 29 avril 1887.
- **H.Barthélémy, Anciens moulins en Combe de Savoie, 2014.**
H.Barthélémy, Anciens moulins en Combe de Savoie et bas Val d'Arly, Cahier du Vieux Conflans, n°175, Société des Amis du Vieux Conflans, Albertville, 2014.
CDP Savoie

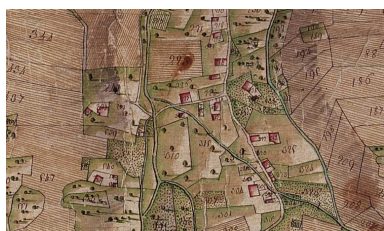
Annexe 1

Le patriote savoisien, 29 avril 1887.

Sainte-Hélène-des-Millières

Incendie. — Mardi 26 courant, vers les 4 heures du matin, la population de la commune de Saint-Hélène-des-Millières était réveillée par le clairon d'alarme. Un incendie venait d'éclater dans un corps de bâtiment composé d'une maison d'habitation, d'un moulin et d'un four, situé au hameau du Villaret et appartenant au sieur Lison Jean. Grâce au concours des habitants du village, accourus aux premiers cris, on est parvenu à sauver une grande partie du mobilier. La pompe municipale, amenée en toute hâte, réduisit rapidement le foyer de l'incendie. On ignore les causes de ce sinistre. Les dégâts, non couverts par une assurance, peuvent être évalués à la somme de 2.000 francs.

Illustrations



FR.AD073, C3913, Cadastre de 1728, Sainte-Hélène-sur-Isère, 384, Vue 3, 1732.
IVR82_20147303175NUCA



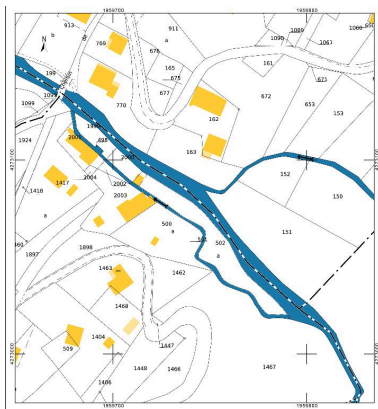
FR.AD073, L1006, Cadastre napoléonien, Sainte-Hélène-Isère, section F, feuille unique, 1809.
IVR82_20147303176NUCA



FR.AD073, 3P 7504, Premier cadastre français, Sainte-Hélène-sur-Isère, Section D, feuille 2, 1936.
IVR82_20147303177NUCA



FR.AD073, 3P 7504, Cadastre rénové, Sainte-Hélène-sur-Isère, Section D, feuille 2, 1936.
IVR82_20147303178NUCA



Cadastre actuel, 2014.
IVR82_20147303179NUCA



Vue de la prise d'eau.
Phot. Clara Bérelle
IVR82_20147303180NUCA



Canal d'aménée du moulin.
Phot. Clara Bérelle
IVR82_20147303181NUCA



Vue du moulin.
Phot. Clara Bérelle
IVR82_20147303182NUCA



Vue des roues.
Phot. Clara Bérelle
IVR82_20147303183NUCA




Vue des roues.
Phot. Clara Bérelle
IVR82_20147303184NUCA



Vue des engrenages de la roue dont l'arbre est en bois.
Phot. Clara Bérelle
IVR82_20147303185NUCA



Vue des engrenages de la roue dont l'arbre est en métal.
Phot. Clara Bérelle
IVR82_20147303186NUCA



Vue des meules.
Phot. Clara Bérelle
IVR82_20147303187NUCA

Le four du moulin.
Phot. Clara Bérelle
IVR82_20147303188NUCA



Vue de la balustrade réalisée
en 2014 par l'association.
Phot. Clara Bérelle
IVR82_20147303189NUCA

Dossiers liés

Dossiers de synthèse :

Patrimoine hydraulique de la Savoie : présentation de l'étude départementale (IA00141274) Rhône-Alpes, Savoie, Savoie

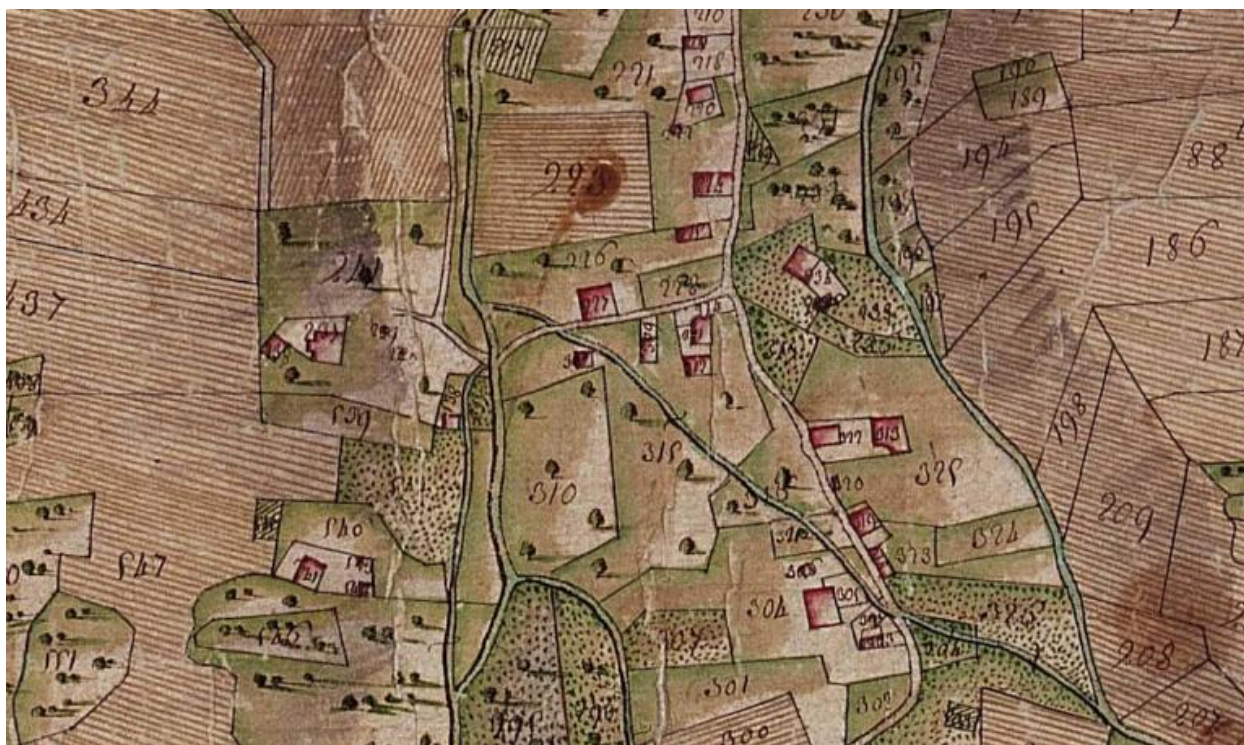
Oeuvre(s) contenue(s) :

Oeuvre(s) en rapport :

Paysage du bassin-versant de l'Isère inférieure et du Val Gelon (IA73003401) Aiton, Albertville, Allondaz, Arbin, Arvillard, Betton-Bettonet, Bonvillard, Bourget-en-Huile, Bourgneuf, Chamousset, Chamoux-sur-Gelon, Champ-Laurent, Châteauneuf, Chignin, Cléry, Coise-Saint-Jean-Pied-Gauthier, Cruet, Détrier, Étable, Francin, Fréterive, Frontenex, Gilly-sur-Isère, Grésy-sur-Isère, Grignon, Hauteville, La Chapelle-Blanche, La Chavanne, La Croix-de-la-Rochette, La Rochette, La Table, La Trinité, Laissaud, Le Pontet, Le Verneil, Les Marches, Les Mollettes, Mercury, Montailleur, Montendry, Monthion, Montmélian, Myans, Notre-Dame-des-Millières, Pallud, Planaise, Plancherine, Presle, Rotherens, Sainte-Hélène-du-Lac, Sainte-Hélène-sur-Isère, Saint-Jean-de-la-Porte, Saint-Jeoire-Prieuré, Saint-Pierre-d'Albigny, Saint-Pierre-de-Soucy, Saint-Vital, Tournon, Verrens-Arvey, Villard-d'Héry, Villard-Léger, Villard-Sallet, Villaroux.

Auteur(s) du dossier : Clara Bérelle

Copyright(s) : © Région Rhône-Alpes, Inventaire général du patrimoine culturel ; © Assemblée des Pays de Savoie

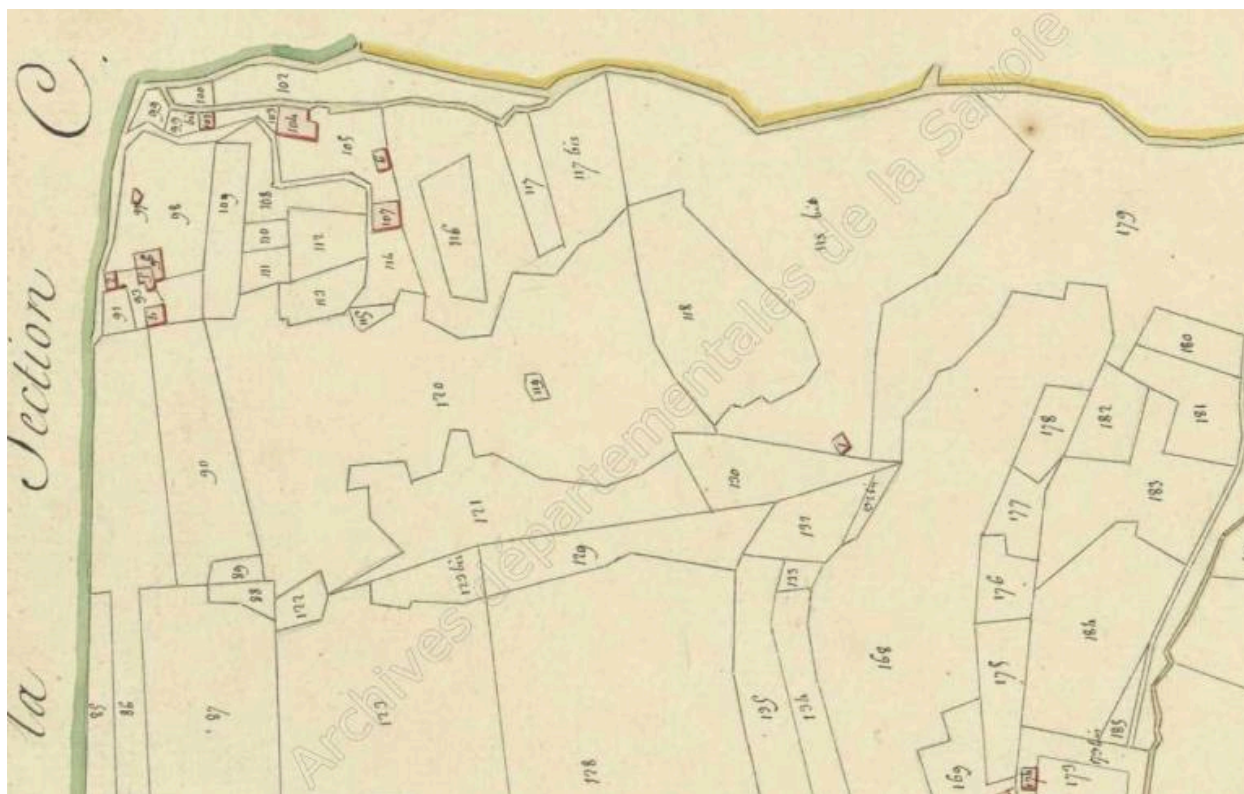


FR.AD073, C3913, Cadastre de 1728, Sainte-Hélène-sur-Isère, 384, Vue 3, 1732.

IVR82_20147303175NUCA

© Archives départementales de la Savoie

reproduction soumise à autorisation du titulaire des droits d'exploitation

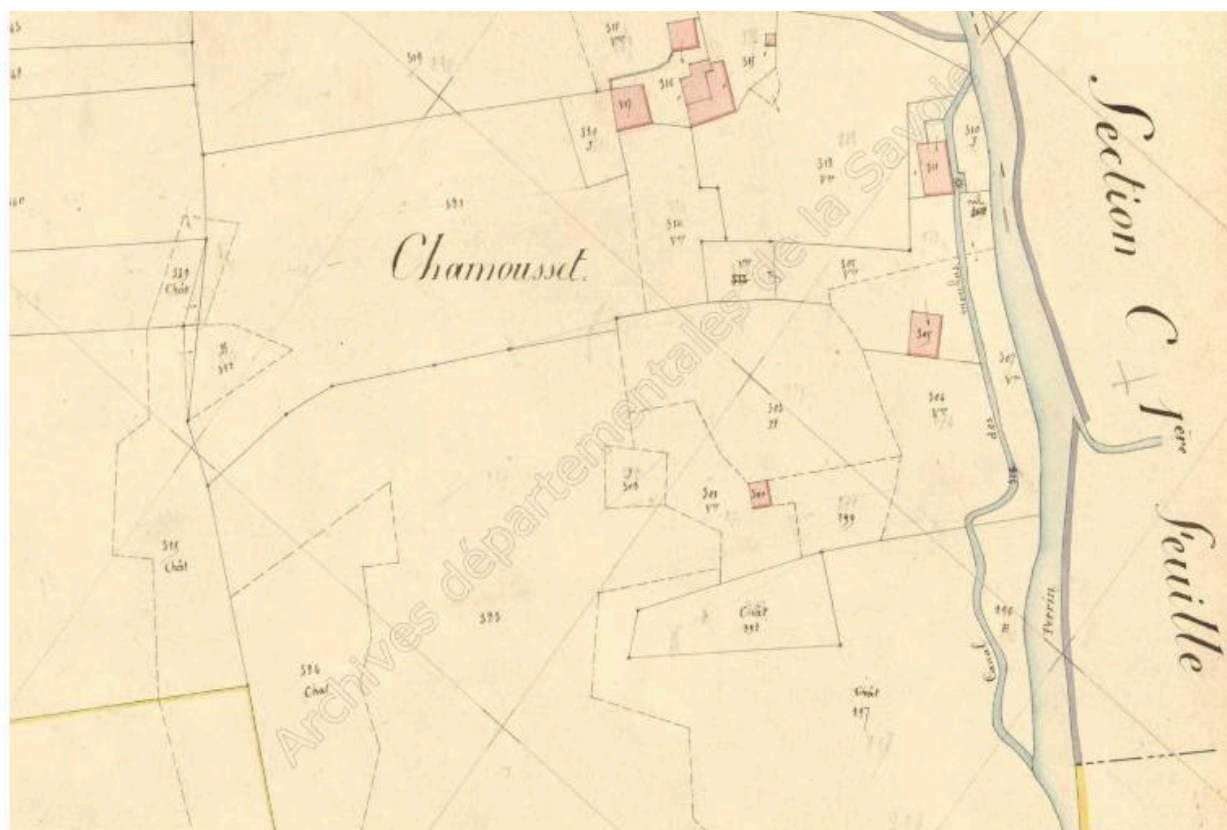


FR.AD073, L1006, Cadastre napoléonien, Sainte-Hélène-Isère, section F, feuille unique, 1809.

IVR82_20147303176NUCA

© Archives départementales de la Savoie

reproduction soumise à autorisation du titulaire des droits d'exploitation



FR.AD073, 3P 7504, Premier cadastre français, Sainte-Hélène-sur-Isère, Section D, feuille 2, 1936.

IVR82_20147303177NUCA

© Archives départementales de la Savoie

reproduction soumise à autorisation du titulaire des droits d'exploitation

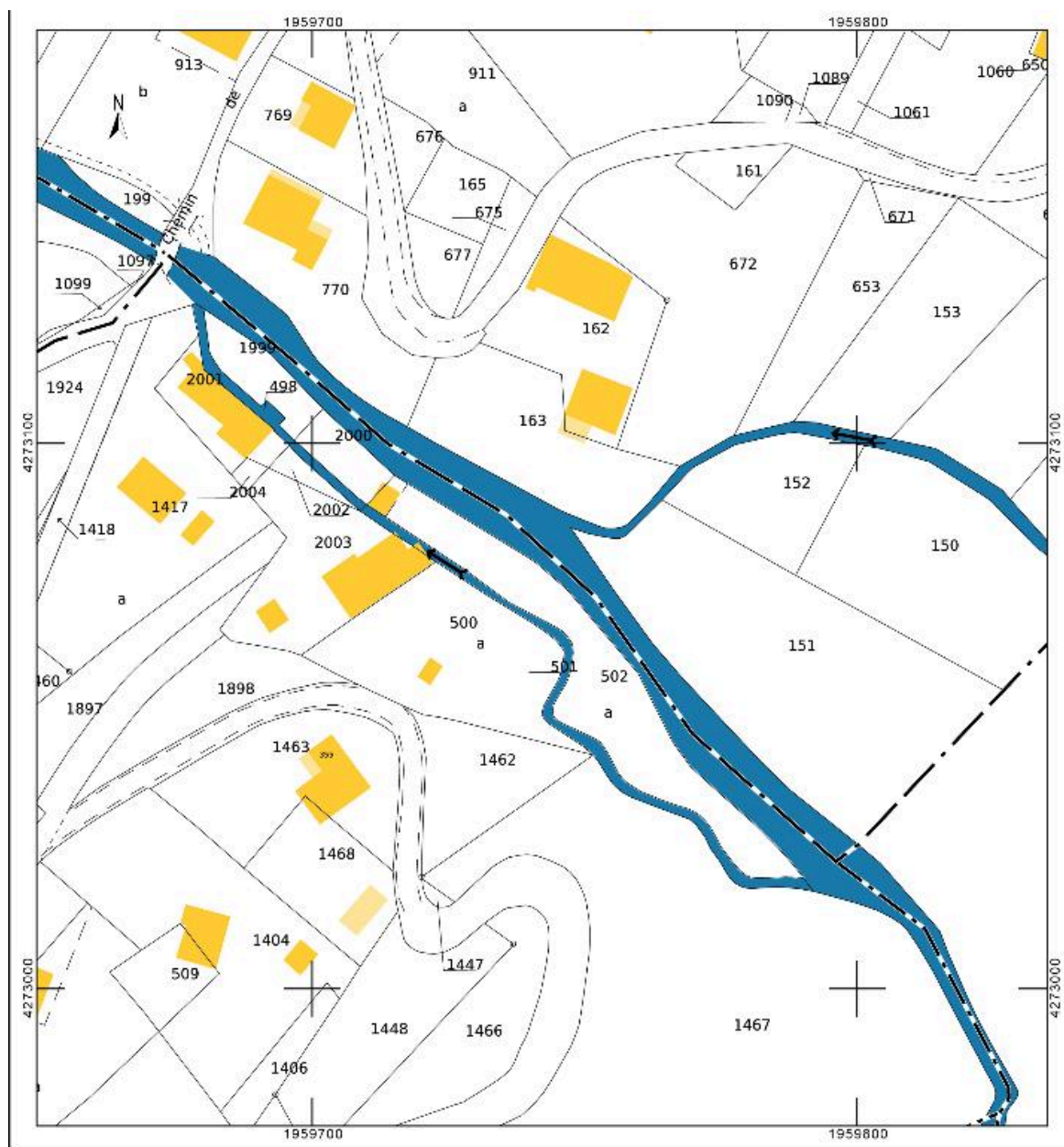


FR.AD073, 3P 7504, Cadastre rénové, Sainte-Hélène-sur-Isère, Section D, feuille 2, 1936.

IVR82_20147303178NUCA

© Archives départementales de la Savoie

reproduction soumise à autorisation du titulaire des droits d'exploitation



Cadastre actuel, 2014.

IVR82_20147303179NUCA

© Ministère des finances, CIDF, Service du cadastre

reproduction soumise à autorisation du titulaire des droits d'exploitation



Vue de la prise d'eau.

IVR82_20147303180NUCA

Auteur de l'illustration : Clara Bérelle

© Région Rhône-Alpes, Inventaire général du patrimoine culturel ; © Assemblée des Pays de Savoie
reproduction soumise à autorisation du titulaire des droits d'exploitation



Canal d'aménée du moulin.

IVR82_20147303181NUCA

Auteur de l'illustration : Clara Bérelle

© Région Rhône-Alpes, Inventaire général du patrimoine culturel ; © Assemblée des Pays de Savoie
reproduction soumise à autorisation du titulaire des droits d'exploitation



Vue du moulin.

IVR82_20147303182NUCA

Auteur de l'illustration : Clara Bérelle

© Région Rhône-Alpes, Inventaire général du patrimoine culturel ; © Assemblée des Pays de Savoie
reproduction soumise à autorisation du titulaire des droits d'exploitation



Vue des roues.

IVR82_20147303183NUCA

Auteur de l'illustration : Clara Bérelle

© Région Rhône-Alpes, Inventaire général du patrimoine culturel ; © Assemblée des Pays de Savoie
reproduction soumise à autorisation du titulaire des droits d'exploitation



Vue des roues.

IVR82_20147303184NUCA

Auteur de l'illustration : Clara Bérelle

© Région Rhône-Alpes, Inventaire général du patrimoine culturel ; © Assemblée des Pays de Savoie
reproduction soumise à autorisation du titulaire des droits d'exploitation



Vue des engrenages de la roue dont l'arbre est en bois.

IVR82_20147303185NUCA

Auteur de l'illustration : Clara Bérelle

© Région Rhône-Alpes, Inventaire général du patrimoine culturel ; © Assemblée des Pays de Savoie
reproduction soumise à autorisation du titulaire des droits d'exploitation



Vue des engrenages de la roue dont l'arbre est en métal.

IVR82_20147303186NUCA

Auteur de l'illustration : Clara Bérelle

© Région Rhône-Alpes, Inventaire général du patrimoine culturel ; © Assemblée des Pays de Savoie
reproduction soumise à autorisation du titulaire des droits d'exploitation



Vue des meules.

IVR82_20147303187NUCA

Auteur de l'illustration : Clara Bérelle

© Région Rhône-Alpes, Inventaire général du patrimoine culturel ; © Assemblée des Pays de Savoie
reproduction soumise à autorisation du titulaire des droits d'exploitation

Le four du moulin.

IVR82_20147303188NUCA

Auteur de l'illustration : Clara Bérelle

© Région Rhône-Alpes, Inventaire général du patrimoine culturel ; © Assemblée des Pays de Savoie
communication soumise à autorisation, reproduction soumise à autorisation



Vue de la balustrade réalisée en 2014 par l'association.

IVR82_20147303189NUCA

Auteur de l'illustration : Clara Bérelle

© Région Rhône-Alpes, Inventaire général du patrimoine culturel ; © Assemblée des Pays de Savoie
reproduction soumise à autorisation du titulaire des droits d'exploitation