Rhône-Alpes, Ain
Jassans-Riottier

Ville

Références du dossier

Numéro de dossier : IA01000021
Date de l'enquête initiale : 1992
Date(s) de rédaction : 1996
Cadre de l'étude : inventaire topographique
Degré d'étude : étudié

Désignation

Dénomination : ville
Parties constituantes non étudiées : port, pont, église

Compléments de localisation

Milieu d'implantation : en ville
Références cadastrales : 1823, B ; 1984, B

Historique

Sous l'Ancien Régime, le hameau de Jassans dépendait de la châtellenie de Beauregard, son église Notre-Dame-de-l'Assomption était une annexe de Frans. Le port de Frans, tenu dès le début du 13e siècle par les seigneurs de ce nom, sous la mouvance de l'église de Lyon, formait une enclave dans le territoire. En 1512, l'archevêque et le chapitre de Lyon ayant cédé au souverain de Dombes leurs droits sur le port et la cure, Jassans entre dans la principauté de Dombes. Excepté les fiefs de Gletteins et de la place, hors agglomération au nord, la configuration du bâti est peu connue avant la fin du 18e siècle. De part et d'autre de la route de Villars au port de Frans, qui traverse la commune d'est en ouest, et du ruisseau du Marmont parallèle, quelques fermes formaient des quartiers : au Chantain, en Bellecour, Grange Basse, ainsi que le Devais au sud, encore dispersés sur le plan cadastral de 1823. Au bourg, une dizaine de maisons s'échelonnaient près de l'église, le long du chemin de Beauregard à Trévoux (rue de la mairie actuelle) , entre Montplaisir au sud et le quartier du Cinier à l'est. Jassans et Riottier sont réunies en une commune à la Révolution : tandis que Riottier se sclérose, Jassans, qui bénéficie du port fluvial de Frans déclaré bien national, en devient le chef-lieu. En 1834, la construction du pont reliant la route de Villars à Villefranche (R.D. 904) , place le port au carrefour de la voie d'eau et de deux grands axes routiers, et provoque l'essor de Jassans. L'agglomération se développe autour de la route de Villars, qui devient la Grand'Rue, et, si l'activité demeure agricole (production de vin et de blé) , des commerces se créent (épicerie et café du Tilleul) , bien que l'activité agricole domine (production de vin et de blé) . Le centre administratif reste au bourg : un presbytère y est bâti en 1848, la mairie s'installe dans l'école de filles, fondée avant 1859. La construction de la nouvelle église en 1864 amène des changements : transfert du cimetière en 1865, construction d'un nouveau presbytère en 1872, l'ancien devenant école de garçons. L'arrivée du chemin de fer à la fin du 19e siècle, ligne de Trévoux à Saint-Trivier-de-Courtes, puis ligne de Villefranche à Bourg pour laquelle on reconstruit le pont en 1902, et la création de la gare entraînent une nouvelle expansion urbaine. Au carrefour se bâtissent les immeubles des employés du chemin de fer et, le long de la route de Trévoux à Chalon (rue Edouard Herriot) , des maisons individuelles. L'activité portuaire est intense, cafés, restaurants et hôtels se multiplient, la population s'accroît, les écoles s'agrandissent (1905-1909) , un bureau de postes est élevé en 1918. Entre les deux guerres, la facilité des voies de communications permet à L. Fournet, qui transforme son commerce de bois en scierie à vapeur, de créer une zone industrielle entre le bourg et le port. En 1932, la mairie déménage dans une ancienne maison bourgeoise et édifie un groupe scolaire sur son terrain. Malgré la vente du port de Frans à Villefranche et la suppression du chemin de fer, la ville ne cesse de s'étendre, englobant les vieux quartiers dans des lotissements récents. Aujourd'hui banlieue de Villefranche, sa population a triplé en trente ans (4632 h. en 1990) . La zone industrielle s'est déplacée à l'est

Période(s) principale(s) : Moyen Age, Temps modernes, Epoque contemporaine

Description

Eléments descriptifs

Matériau(x) du gros-oeuvre, mise en oeuvre et revêtement : calcaire ; pisé ; moellon
Matériau(x) de couverture : tuile creuse, tuile plate mécanique

Références documentaires

Liens web

• http://www.patrimoine.rhonealpes.fr/DOSSNUM/TREVOUX/ia01000021/index.htm : http://www.patrimoine.rhonealpes.fr/DOSSNUM/TREVOUX/ia01000021/index.htm

Illustrations

Environs de Villefranche-sur-Saône. - JASSANS. - La Grande Rue. Carte postale [fin XIXème siècle ?] Repro. Jean-Marie Refflé IVR82_19920100927XB

JASSANS (Ain) - Grande rue. Carte postale [1er quart XXème siècle]. Repro. Jean-Marie Refflé IVR82_19920100880XB

12 - Villefranche (Rhône) - Bords de la Saône - Hôtel du Beau Rivage - B.F., Paris. Carte postale [1917]. Repro. Jean-Marie Refflé IVR82_19900100078XB



JASSANS - Hôtel Beau-Rivage. Edition du Grand Bazar, Villefranche. Carte postale [1er quart XXème siècle]. Repro. Jean-Marie Refflé IVR82_19870100503XB

JASSANS (Ain). - Gare du Chemin de fer du sud-est. Carte postale [1er quart XXème siècle]. Repro. Jean-Marie Refflé IVR82_19870100504XB

JASSANS (Ain) - Gare du sud-est. Carte postale [avant 1914]. Repro. Jean-Marie Refflé IVR82_19920100876XB

Vue aérienne du quartier de l'église, avec la salle des fêtes, la mairie et les écoles à gauche. Photogr. G. Pichon, Jassans [avant 1986]. Repro. Jean-Marie Refflé

Carrefour de la rue Edouard Herriot et de la rue du Beaujolais menant au port. Phot. Eric Dessert IVR82_19920100783P

Rue Edouard Herriot, depuis le carrefour avec la rue du Beaujolais et l'avenue de la Dombes. Phot. Eric Dessert IVR82_19920100784P

IVR82_19960100012P

Rue Edouard Herriot, vue prise depuis le sud-est, avec le café de la Gare au premier plan.
Phot. Eric Dessert
IVR82_19920100786P

Avenue de la Dombes, café du Tilleul au premier plan et croisement avec la rue de la Mairie.
Phot. Eric Dessert
IVR82_19920100794P

Anciens entrepôts industriels, derrière la gare détruite.
Phot. Eric Dessert
IVR82_19920100785P

Vue partielle du cimetière.
Phot. Eric Dessert
IVR82_19870100168X

Auteur(s) du dossier : Geneviève Jourdan
Copyright(s) : © Région Rhône-Alpes, Inventaire général du patrimoine culturel

Environs de Villefranche-sur-Saône. - JASSANS. - La Grande Rue. Carte postale [fin XIXème siècle ?]

Référence du document reproduit :

- **Carte postale. Environs de Villefranche-sur-Saône. - JASSANS. - La Grande Rue. Carte postale [fin XIXème siècle ?]**
  Environs de Villefranche-sur-Saône. - JASSANS. - La Grande Rue. Carte postale [fin XIXème siècle ?]. Carte postale AP.
  AP

IVR82_19920100927XB
Auteur de l'illustration (reproduction) : Jean-Marie Refflé
Date de prise de vue : [date non déterminée]
© Région Rhône-Alpes, Inventaire général du patrimoine culturel
reproduction soumise à autorisation du titulaire des droits d'exploitation

JASSANS (Ain) - Grande rue. Carte postale [1er quart XXème siècle].

Référence du document reproduit :

- **Carte postale. JASSANS (Ain) - Grande rue. Carte postale [1er quart XXème siècle].**
  JASSANS (Ain) - Grande rue. Carte postale [1er quart XXème siècle]. Carte postale AP Favrot Jassans.
  AP Favrot Jassans

IVR82_19920100880XB
Auteur de l'illustration (reproduction) : Jean-Marie Refflé
Date de prise de vue : [date non déterminée]
© Région Rhône-Alpes, Inventaire général du patrimoine culturel
reproduction soumise à autorisation du titulaire des droits d'exploitation

12 - Villefranche (Rhône) - Bords de la Saône - Hôtel du Beau Rivage - B.F., Paris. Carte postale [1917].

Référence du document reproduit :

- **Carte postale. 12 - Villefranche (Rhône) - Bords de la Saône - Hôtel du Beau Rivage - B.F., Paris. Carte postale [1917].**
  12 - Villefranche (Rhône) - Bords de la Saône - Hôtel du Beau Rivage - B.F., Paris. Carte postale [1917]. Carte postale AP Villefranche-sur-Saône. Fonds Association Promotion Villefranche Patrimoines et Traditions.
  AP Villefranche-sur-Saône : Fonds Association Promotion Villefranche Patrimoines et Traditions

IVR82_19900100078XB
Auteur de l'illustration (reproduction) : Jean-Marie Refflé
Date de prise de vue : 1917
© Région Rhône-Alpes, Inventaire général du patrimoine culturel
reproduction soumise à autorisation du titulaire des droits d'exploitation



JASSANS - Hôtel Beau-Rivage. Edition du Grand Bazar, Villefranche. Carte postale [1er quart XXème siècle].

Référence du document reproduit :

- **Carte postale. JASSANS - Hôtel Beau-Rivage. Edition du Grand Bazar, Villefranche. Carte postale [1er quart XXème siècle].**
  JASSANS - Hôtel Beau-Rivage. Edition du Grand Bazar, Villefranche. Carte postale [1er quart XXème siècle].
  Carte postale AD Ain.
  AD Ain

IVR82_19870100503XB
Auteur de l'illustration (reproduction) : Jean-Marie Refflé
Date de prise de vue : [date non déterminée]
© Région Rhône-Alpes, Inventaire général du patrimoine culturel
reproduction soumise à autorisation du titulaire des droits d'exploitation

JASSANS (Ain). - Gare du Chemin de fer du sud-est. Carte postale [1er quart XXème siècle].

Référence du document reproduit :

- **Carte postale. JASSANS (Ain). - Gare du Chemin de fer du sud-est. Carte postale [1er quart XXème siècle].**
  JASSANS (Ain). - Gare du Chemin de fer du sud-est. Carte postale [1er quart XXème siècle]. Carte postale
  AD Ain.
  AD Ain

IVR82_19870100504XB
Auteur de l'illustration (reproduction) : Jean-Marie Refflé
Date de prise de vue : [date non déterminée]
© Région Rhône-Alpes, Inventaire général du patrimoine culturel
reproduction soumise à autorisation du titulaire des droits d'exploitation



JASSANS (Ain) - Gare du sud-est. Carte postale [avant 1914].

Référence du document reproduit :

- **Carte postale. JASSANS (Ain) - Gare du sud-est. Carte postale [avant 1914].**
  JASSANS (Ain) - Gare du sud-est. Carte postale [avant 1914]. Carte postale AP Mouton Frans.
  AP Mouton Frans

IVR82_19920100876XB
Auteur de l'illustration (reproduction) : Jean-Marie Refflé
Date de prise de vue : [ca 1914]
© Région Rhône-Alpes, Inventaire général du patrimoine culturel
reproduction soumise à autorisation du titulaire des droits d'exploitation

Vue aérienne du quartier de l'église, avec la salle des fêtes, la mairie et les écoles à gauche. Photogr. G. Pichon, Jassans [avant 1986].

Référence du document reproduit :

- **Vue aérienne du quartier de l'église, avec la salle des fêtes, la mairie et les écoles à gauche. Photogr. G. Pichon, Jassans [avant 1986].**
  Vue aérienne du quartier de l'église, avec la salle des fêtes, la mairie et les écoles à gauche. Photogr. G. Pichon, Jassans [avant 1986]. (A.M.H. Rhône-Alpes).

IVR82_19960100012P
Auteur de l'illustration (reproduction) : Jean-Marie Refflé
© Région Rhône-Alpes, Inventaire général du patrimoine culturel
reproduction soumise à autorisation du titulaire des droits d'exploitation

Carrefour de la rue Edouard Herriot et de la rue du Beaujolais menant au port.

IVR82_19920100783P
Auteur de l'illustration : Eric Dessert
© Région Rhône-Alpes, Inventaire général du patrimoine culturel
reproduction soumise à autorisation du titulaire des droits d'exploitation

Rue Edouard Herriot, depuis le carrefour avec la rue du Beaujolais et l'avenue de la Dombes.

IVR82_19920100784P
Auteur de l'illustration : Eric Dessert
© Région Rhône-Alpes, Inventaire général du patrimoine culturel
reproduction soumise à autorisation du titulaire des droits d'exploitation

Rue Edouard Herriot, vue prise depuis le sud-est, avec le café de la Gare au premier plan.

IVR82_19920100786P
Auteur de l'illustration : Eric Dessert
© Région Rhône-Alpes, Inventaire général du patrimoine culturel
reproduction soumise à autorisation du titulaire des droits d'exploitation

Avenue de la Dombes, café du Tilleul au premier plan et croisement avec la rue de la Mairie.

IVR82_19920100794P
Auteur de l'illustration : Eric Dessert
© Région Rhône-Alpes, Inventaire général du patrimoine culturel
reproduction soumise à autorisation du titulaire des droits d'exploitation

Anciens entrepôts industriels, derrière la gare détruite.

IVR82_19920100785P
Auteur de l'illustration : Eric Dessert
© Région Rhône-Alpes, Inventaire général du patrimoine culturel
reproduction soumise à autorisation du titulaire des droits d'exploitation

Vue partielle du cimetière.

IVR82_19870100168X
Auteur de l'illustration : Eric Dessert
© Région Rhône-Alpes, Inventaire général du patrimoine culturel
reproduction soumise à autorisation du titulaire des droits d'exploitation