Rhône-Alpes, Haute-Savoie
Faverges
Faverges
rue Nicolas Blanc

Ferme urbaine

Références du dossier

Numéro de dossier : IA74002177
Date de l'enquête initiale : 2014
Date(s) de rédaction : 2014
Cadre de l'étude : inventaire topographique Inventaire du Parc naturel régional du Massif des Bauges
Degré d'étude : étudié

Désignation

Dénomination : ferme

Compléments de localisation

Milieu d'implantation : en ville
Références cadastrales : 1905, D15, 2825, 2826, 2827, 2828, 2829, 2830, 2831, 2832 ; 2008, D15, 2520, 2521, 2522, 2523, 2524, 2527, 5313, 5314, 5315, 5316

Historique

L'examen du registre des numéros suivis de la mappe sarde atteste l'existence de plusieurs fermes au cœur de la ville de Faverges. Le secteur correspondant à cette ancienne ferme était alors possédé par cinq familles (Carrier, Barrachin, Bacholet, Lachenal et Patuel). Au cours du XVIIIe siècle, un individu nommé Jean-Baptiste Carrier devient l'unique propriétaire de ce tènement. Le bâtiment a probablement été reconstruit au XIXe siècle sur une base plus ancienne, comme semblent l'indiquer les encadrements, avant d'être subdivisé en plusieurs lots lors des héritages. En 1848, les frères Jean-Baptiste, Antoine, André, Jean-Michel et Joachim Carrier, propriétaires de cette grande ferme, sont les seuls cultivateurs établis au centre de Faverges. Cette ferme, toujours propriété de la famille Carrier, resta l'unique ferme en activité dans la vieille ville de Faverges de 1848 aux années 1980.

Période(s) principale(s) : 19e siècle, 18e siècle

Description

La ferme présente en façade principale l'aspect d'un immeuble de ville de deux étages et six travées épousant le tracé incurvé de la rue. Seule une grande porte donnant sur un passage couvert permettant l'accès à l'arrière-cour et un bardage au niveau du fenil se démarquent du reste du bâti urbain. Le bâtiment, subdivisé en quatre propriétés d'une même famille, présente une série de pièces d'habitation donnant sur la rue Nicolas Blanc et des espaces d'usage agricole situés à l'arrière. On compte ainsi six caves, dont trois voûtées, au sous-sol ; au rez-de-chaussée, un alignement de cuisines côté façade sur rue, et un ensemble d'ateliers, étables et débarras côté cour. D'autres étables, une écurie, un bûcher et un clapier à lapins occupent l'arrière-cour, avec des espaces de circulation communs. Les deux étages carrés juxtaposent des chambres donnant sur la rue et des fenils, granges et séchoirs à noix donnant sur la cour.

Eléments descriptifs

Matériau(x) du gros-oeuvre, mise en oeuvre et revêtement : calcaire, moellon, crépi ; bois
Matériau(x) de couverture : ardoise
Étage(s) ou vaisseau(x) : sous-sol, rez-de-chaussée, 2 étages carrés
Type(s) de couverture : toit à longs pans

Typologies et état de conservation

Typologies : ferme à juxtaposition

Statut, intérêt et protection

Dernière exploitation agricole en fonction dans le centre-ville (jusqu'en 1980).
Statut de la propriété : propriété privée

Données complémentaires

F-JDT-Fermes-Bauges

Mitoyenneté	Non
Pignon à redents	Non
Niche à statuette	Non
Cave à vin	Non
Alpage	Non
Grange	Non
Chai	Non
Scierie	Non

Illustrations

Plan du sous-sol.
Phot. André Céréza
IVR84_20167400496NUDA

Plan du rez-de-chaussée.
Phot. André Céréza
IVR84_20167400493NUDA

Plan du 1er étage.
Phot. André Céréza
IVR84_20167400494NUDA

Plan du 2e étage.
Phot. André Céréza
IVR84_20167400495NUDA

Vue d'ensemble de la façade principale sur rue.
Phot. Jérôme Daviet
IVR82_20147400532NUCA

Façades vues depuis l'ouest.
Phot. Jérôme Daviet
IVR82_20147400539NUCA

Détail de façade d'une
partie plus récente à l'ouest.
Phot. Jérôme Daviet
IVR82_20147400538NUCA

Vue d'une cave voûtée.
Phot. Jérôme Daviet
IVR82_20147400530NUCA

Vue d'une cave conservant
pressoir et cuves.
Phot. Jérôme Daviet
IVR82_20147400533NUCA



Détail d'une porte d'étable en
marbre de Doussard, sous une
passerelle reliant la grange au bûcher.
Phot. Jérôme Daviet
IVR82_20147400531NUCA

Ancienne entrée d'étable avec piédroit
commun entre la porte et la fenêtre.
Phot. Jérôme Daviet
IVR82_20147400534NUCA

Encadrements plus anciens a l'entrée
d'une étable située dans l'arrière-cour.
Phot. Jérôme Daviet
IVR82_20147400535NUCA

Vue du passage couvert
reliant la rue à l'arrière-cour.
Phot. Jérôme Daviet
IVR82_20147400540NUCA

Vue d'une passerelle entre
la grange et le bûcher.
Phot. Jérôme Daviet
IVR82_20147400536NUCA



Vue d'une griffe à foin située à l'aplomb de l'espace de circulation permettant de dsitribuer les deux fenils situés de part et d'autre.
Phot. Jérôme Daviet
IVR82_20147400542NUCA

Vue d'un fenil accesssible par une échelle.
Phot. Jérôme Daviet
IVR82_20147400541NUCA

Vue d'ensemble de l'enchevêtrement des fenils et des granges.
Phot. Jérôme Daviet
IVR82_20147400537NUCA

Dossiers liés

Dossiers de synthèse :
Les fermes, mazets et chalets d'alpage du Pays de Faverges et du Laudon (IA74002211)
Oeuvre(s) contenue(s) :
Oeuvre(s) en rapport :
Ville de Faverges (IA74001755) Rhône-Alpes, Haute-Savoie, Faverges, Faverges

Auteur(s) du dossier : Jérôme Daviet
Copyright(s) : © Parc naturel régional du Massif des Bauges ; © Région Rhône-Alpes, Inventaire général du patrimoine culturel

Plan du sous-sol.

IVR84_20167400496NUDA
Auteur de l'illustration : André Céréza
Date de prise de vue : 2016
© Région Auvergne-Rhône-Alpes, Inventaire général du patrimoine culturel
communication soumise à autorisation, reproduction soumise à autorisation

Plan du rez-de-chaussée.

IVR84_20167400493NUDA
Auteur de l'illustration : André Céréza
Date de prise de vue : 2016
© Région Auvergne-Rhône-Alpes, Inventaire général du patrimoine culturel
communication soumise à autorisation, reproduction soumise à autorisation

Plan du 1er étage.

IVR84_20167400494NUDA
Auteur de l'illustration : André Céréza
Date de prise de vue : 2016
© Région Auvergne-Rhône-Alpes, Inventaire général du patrimoine culturel
communication soumise à autorisation, reproduction soumise à autorisation

Plan du 2e étage.

IVR84_20167400495NUDA
Auteur de l'illustration : André Céréza
Date de prise de vue : 2016
© Région Auvergne-Rhône-Alpes, Inventaire général du patrimoine culturel
communication soumise à autorisation, reproduction soumise à autorisation

Vue d'ensemble de la façade principale sur rue.

IVR82_20147400532NUCA
Auteur de l'illustration : Jérôme Daviet
Date de prise de vue : 2014
© Région Rhône-Alpes, Inventaire général du patrimoine culturel ; © Parc naturel régional du Massif des Bauges
reproduction soumise à autorisation du titulaire des droits d'exploitation

Façades vues depuis l'ouest.

IVR82_20147400539NUCA
Auteur de l'illustration : Jérôme Daviet
Date de prise de vue : 2014
© Région Rhône-Alpes, Inventaire général du patrimoine culturel ; © Parc naturel régional du Massif des Bauges
reproduction soumise à autorisation du titulaire des droits d'exploitation

Détail de façade d'une partie plus récente à l'ouest.

IVR82_20147400538NUCA
Auteur de l'illustration : Jérôme Daviet
Date de prise de vue : 2014
© Région Rhône-Alpes, Inventaire général du patrimoine culturel ; © Parc naturel régional du Massif des Bauges
reproduction soumise à autorisation du titulaire des droits d'exploitation



Vue d'une cave voûtée.

IVR82_20147400530NUCA
Auteur de l'illustration : Jérôme Daviet
Date de prise de vue : 2014
© Région Rhône-Alpes, Inventaire général du patrimoine culturel ; © Parc naturel régional du Massif des Bauges
reproduction soumise à autorisation du titulaire des droits d'exploitation

Vue d'une cave conservant pressoir et cuves.

IVR82_20147400533NUCA
Auteur de l'illustration : Jérôme Daviet
Date de prise de vue : 2014
© Région Rhône-Alpes, Inventaire général du patrimoine culturel ; © Parc naturel régional du Massif des Bauges
reproduction soumise à autorisation du titulaire des droits d'exploitation



Détail d'une porte d'étable en marbre de Doussard, sous une passerelle reliant la grange au bûcher.

IVR82_20147400531NUCA
Auteur de l'illustration : Jérôme Daviet
Date de prise de vue : 2014
© Région Rhône-Alpes, Inventaire général du patrimoine culturel ; © Parc naturel régional du Massif des Bauges
reproduction soumise à autorisation du titulaire des droits d'exploitation

Ancienne entrée d'étable avec piédroit commun entre la porte et la fenêtre.

IVR82_20147400534NUCA
Auteur de l'illustration : Jérôme Daviet
Date de prise de vue : 2014
© Région Rhône-Alpes, Inventaire général du patrimoine culturel ; © Parc naturel régional du Massif des Bauges
reproduction soumise à autorisation du titulaire des droits d'exploitation

Encadrements plus anciens a l'entrée d'une étable située dans l'arrière-cour.

IVR82_20147400535NUCA
Auteur de l'illustration : Jérôme Daviet
Date de prise de vue : 2014
© Région Rhône-Alpes, Inventaire général du patrimoine culturel ; © Parc naturel régional du Massif des Bauges
reproduction soumise à autorisation du titulaire des droits d'exploitation



Vue du passage couvert reliant la rue à l'arrière-cour.

IVR82_20147400540NUCA
Auteur de l'illustration : Jérôme Daviet
Date de prise de vue : 2014
© Région Rhône-Alpes, Inventaire général du patrimoine culturel ; © Parc naturel régional du Massif des Bauges
reproduction soumise à autorisation du titulaire des droits d'exploitation

Vue d'une passerelle entre la grange et le bûcher.

IVR82_20147400536NUCA
Auteur de l'illustration : Jérôme Daviet
Date de prise de vue : 2014
© Région Rhône-Alpes, Inventaire général du patrimoine culturel ; © Parc naturel régional du Massif des Bauges
reproduction soumise à autorisation du titulaire des droits d'exploitation



Vue d'une griffe à foin située à l'aplomb de l'espace de circulation permettant de dsitribuer les deux fenils situés de part et d'autre.

IVR82_20147400542NUCA
Auteur de l'illustration : Jérôme Daviet
Date de prise de vue : 2014
© Région Rhône-Alpes, Inventaire général du patrimoine culturel ; © Parc naturel régional du Massif des Bauges
reproduction soumise à autorisation du titulaire des droits d'exploitation

Vue d'un fenil accesssible par une échelle.

IVR82_20147400541NUCA
Auteur de l'illustration : Jérôme Daviet
Date de prise de vue : 2014
© Région Rhône-Alpes, Inventaire général du patrimoine culturel ; © Parc naturel régional du Massif des Bauges
reproduction soumise à autorisation du titulaire des droits d'exploitation

Vue d'ensemble de l'enchevêtrement des fenils et des granges.

IVR82_20147400537NUCA
Auteur de l'illustration : Jérôme Daviet
Date de prise de vue : 2014
© Région Rhône-Alpes, Inventaire général du patrimoine culturel ; © Parc naturel régional du Massif des Bauges
reproduction soumise à autorisation du titulaire des droits d'exploitation