Rhône-Alpes, Loire
Savigneux
Faury

Tuilerie, briqueterie

Références du dossier

Numéro de dossier : IA42003433
Date de l'enquête initiale : 2007
Date(s) de rédaction : 2013
Cadre de l'étude : inventaire topographique
Degré d'étude : repéré

Désignation

Dénomination : tuilerie, briqueterie
Parties constituantes non étudiées : maison, étable, remise, hangar industriel, four industriel

Compléments de localisation

Milieu d'implantation : isolé
Références cadastrales : 1997, AB, 9, 10

Historique

En 1855, Benoît Jérôme Blanc, négociant à Montbrison, fait démolir une tuilerie située sur la parcelle D 1 (Registre d'augmentation cadastrales ; voir IA42003438 ; on peut aussi rappeler que la tuilerie Fréry Bertholon, au Breuil, est également démolie en 1854, voir IA42003419). Un plan conservé aux AD indique qu'il fait édifier, sans doute peu après, une tuilerie sur la parcelle D2. Le projet d'origine, en rose, qui prévoit l'édification d'une habitation et d'un four encadré de deux hangars, est surchargé d'un plan modifiant le projet, en bleu, destiné à éloigner le four d'une maison voisine (voir IA42003420) ; cependant il semble que ce soit le plan initial qui a été réalisé. La tuilerie-briquetterie aurait cessé son activité avant la Première Guerre (renseignement oral). Le four a été détruit. L'habitation a sans doute été surélevée, pour transformer le comble à surcroît (grenier) en étage carré d'habitation.

Période(s) principale(s) : milieu 19e siècle
Dates : 1857 (daté par source)

Description

La tuilerie comprend un habitation avec dépendances agricoles, édifiée en retrait de la partie artisanale du site, composée de deux séchoirs de plan allongé encadrant le four (détruit). L'habitation a deux travées, avec un sous-sol voûté, un rez-de-chaussée (comprenant une cuisine et une chambre) et un étage (auparavant : grenier). Dans le prolongement se trouve une remise, puis une étable avec fenil et un hangar. Les séchoirs à briques ou tuiles sont des bâtiments de quatre travées, percés d'arcades en arc en anse-de-panier. Les bâtiments sont en pisé enduit. Ls encadrements son en granite (habitation) et en brique (séchoirs). Les toits sont à longs pans, en tuile creuse.

Eléments descriptifs

Matériau(x) du gros-oeuvre, mise en oeuvre et revêtement : pisé ; enduit
Matériau(x) de couverture : tuile creuse
Étage(s) ou vaisseau(x) : sous-sol, 1 étage carré
Type(s) de couverture : toit à longs pans

Statut, intérêt et protection

Statut de la propriété : propriété privée

Références documentaires

Documents d'archive

- **AC Savigneux. Cadastre. Registre présentant les augmentations et les diminutions survenues dans les** AC Savigneux. **Cadastre. Registre présentant les augmentations et les diminutions survenues dans les contenances et les revenus portés sur les matrices cadastrales** [1830-1885].

Documents figurés

- **Département de la Loire. Plan de l'emplacement d'une tuilerie à construire sur le territoire de la Département de la Loire. Plan de l'emplacement d'une tuilerie à construire sur le territoire de la commune de Savigneux, pour Monsieur Blanc, négociant à Montbrison** / 1 dess. : encre et lavis coloré sur papier. Échelle 1:1250. 3e quart 19e siècle (vers 1854 ?). (AD Loire. Série 5M : 345, PL-1). *[en rouge]* Légende. N°1er. Bâtiments d'habitation et écurie à construire 2 et 3 hangars pour la tuilerie à construire 4 four pour la tuilerie à construire 5 jardin pour la tuilerie à construire Depuis les bâtiments de M. Berger jusqu'au four projeté la distance est de 225 mètres. *[en bleu]* (Nota) D'après les nouvelles dispositions prises par M. Blanc, c'est le projet en bleu qui sera mis à exécution, et, de cette manière, le four de la tuilerie sera placé au point A et à 232 mètres des bâtiments de Monsieur Berger.

Illustrations

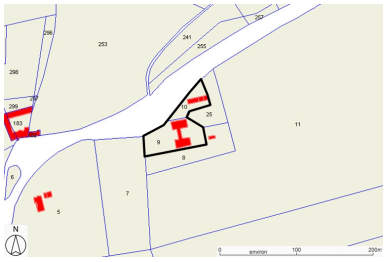

Plan de situation, sur fond de plan cadastral, section AB, échelle originale 1:2500. Source : Direction générale des Finances Publiques - Cadastre ; mise à jour : 2009. Dess. Caroline Guibaud
IVR82_20134204399NUD

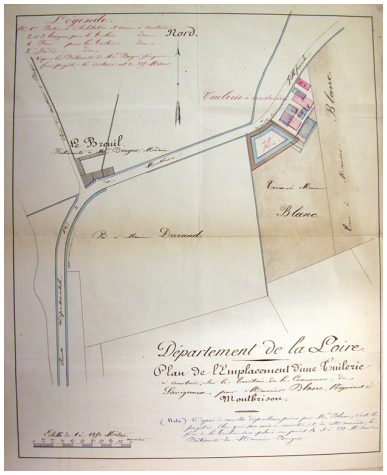

Plan de l'emplacement d'une tuilerie à construire sur le territoire de la commune de Savigneux, pour Monsieur Blanc, négociant à Montbrison [vers 1855].
Phot. Thierry Monnet
IVR82_20134204196NUCA

Vue d'ensemble de l'habitation.
Phot. Thierry Monnet
IVR82_20134204225NUCA

Vue d'un séchoir.
Phot. Thierry Monnet

Détail d'un séchoir.
Phot. Thierry Monnet

IVR82_20134204224NUCA IVR82_20134204226NUCA

Dossiers liés

Dossiers de synthèse :
Présentation de la commune de Savigneux (IA42001384) Savigneux
Oeuvre(s) contenue(s) :

Auteur(s) du dossier : Caroline Guibaud, Thierry Monnet
Copyright(s) : © Région Rhône-Alpes, Inventaire général du patrimoine culturel ; © Conseil général de la Loire

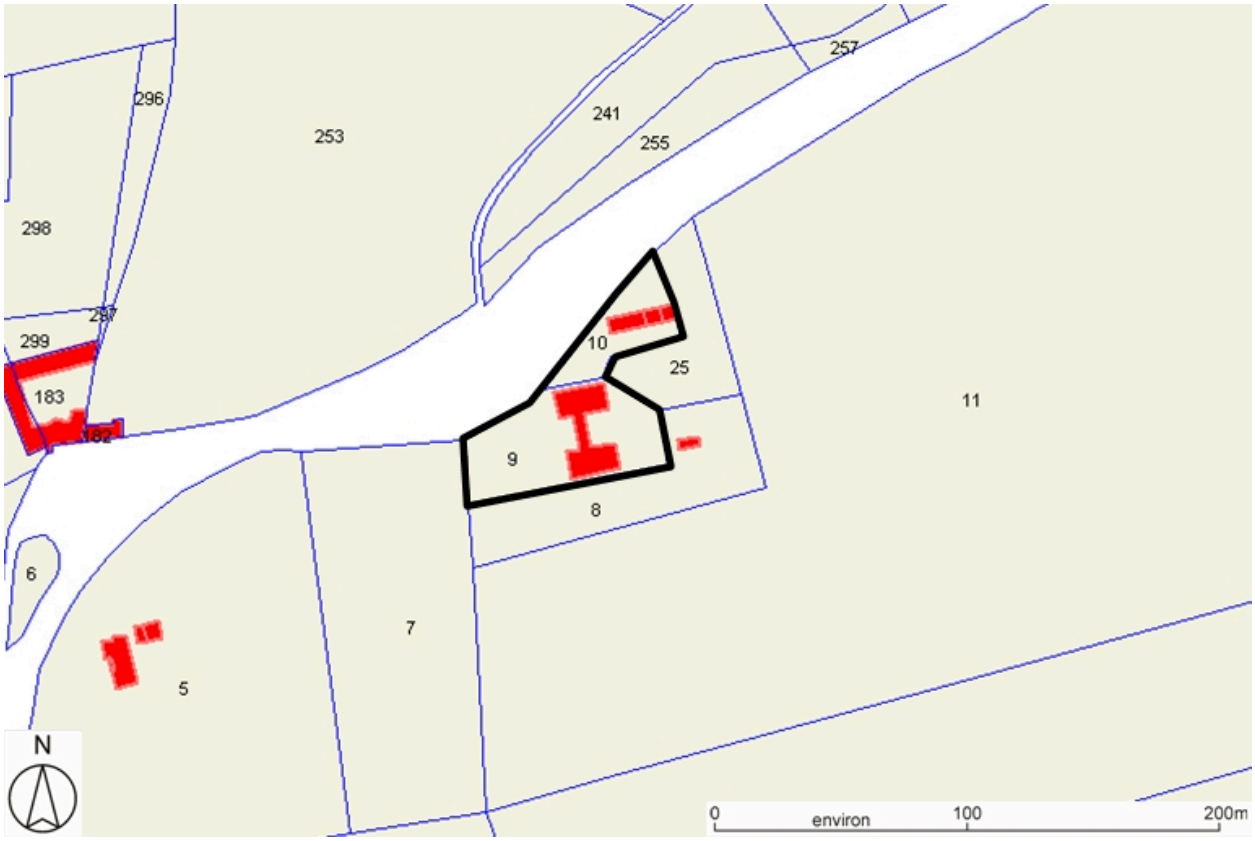

Plan de situation, sur fond de plan cadastral, section AB, échelle originale 1:2500. Source : Direction générale des Finances Publiques - Cadastre ; mise à jour : 2009.

IVR82_20134204399NUD
Auteur de l'illustration : Caroline Guibaud
Technique de relevé : reprise de fond ;
© Région Rhône-Alpes, Inventaire général du patrimoine culturel ; © Ministère des finances, CIDF, Service du cadastre
reproduction soumise à autorisation du titulaire des droits d'exploitation

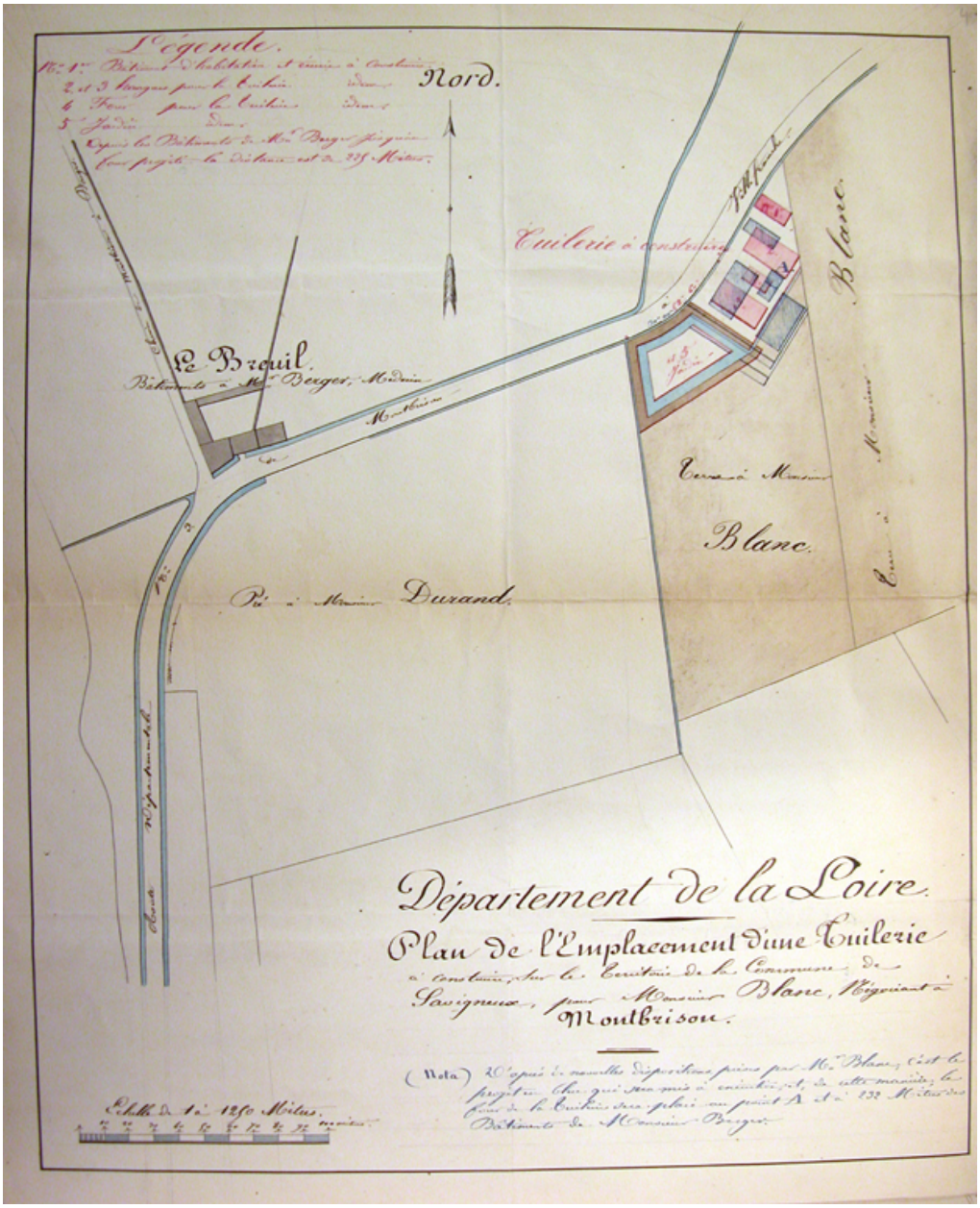

Plan de l'emplacement d'une tuilerie à construire sur le territoire de la commune de Savigneux, pour Monsieur Blanc, négociant à Montbrison [vers 1855].

Référence du document reproduit :

- **Département de la Loire. Plan de l'emplacement d'une tuilerie à construire sur le territoire de la Département de la Loire. Plan de l'emplacement d'une tuilerie à construire sur le territoire de la commune de Savigneux, pour Monsieur Blanc, négociant à Montbrison** / 1 dess. : encre et lavis coloré sur papier. Échelle 1:1250. 3e quart 19e siècle (vers 1854 ?). (AD Loire. Série 5M : 345, PL-1). *[en rouge]* Légende. N°1er. Bâtiments d'habitation et écurie à construire 2 et 3 hangars pour la tuilerie à construire 4 four pour la tuilerie à construire 5 jardin pour la tuilerie à construire Depuis les bâtiments de M. Berger jusqu'au four projeté la distance est de 225 mètres. *[en bleu]* (Nota) D'après les nouvelles dispositions prises par M. Blanc, c'est le projet en bleu qui sera mis à exécution, et, de cette manière, le four de la tuilerie sera placé au point A et à 232 mètres des bâtiments de Monsieur Berger.

IVR82_20134204196NUCA
Auteur de l'illustration : Thierry Monnet

Date de prise de vue : 2007
© Région Rhône-Alpes, Inventaire général du patrimoine culturel ; © Archives départementales de la Loire
reproduction soumise à autorisation du titulaire des droits d'exploitation

Vue d'ensemble de l'habitation.

IVR82_20134204225NUCA
Auteur de l'illustration : Thierry Monnet
Date de prise de vue : 2007
© Région Rhône-Alpes, Inventaire général du patrimoine culturel
reproduction soumise à autorisation du titulaire des droits d'exploitation

Vue d'un séchoir.

IVR82_20134204224NUCA
Auteur de l'illustration : Thierry Monnet
Date de prise de vue : 2007
© Région Rhône-Alpes, Inventaire général du patrimoine culturel
reproduction soumise à autorisation du titulaire des droits d'exploitation

Détail d'un séchoir.

IVR82_20134204226NUCA
Auteur de l'illustration : Thierry Monnet
Date de prise de vue : 2007
© Région Rhône-Alpes, Inventaire général du patrimoine culturel
reproduction soumise à autorisation du titulaire des droits d'exploitation