Lyon 2e
69 Lyon 2e arrondissement, Confluent, 69 Lyon 7e arrondissement
cours de Verdun Récamier , avenue Berthelot , R.N. 7

Pont routier et ferroviaire (tramway) Galliéni

Références du dossier

Numéro de dossier : IA69006565
Date de l'enquête initiale : 2010
Date(s) de rédaction : 2011
Cadre de l'étude : enquête thématique régionale Points de franchissement du Rhône
Degré d'étude : repéré

Désignation

Dénomination : pont
Précision sur la dénomination : pont routier ; pont ferroviaire
Appellation : pont Galliéni

Compléments de localisation

Milieu d'implantation : en ville
Réseau hydrographique : Rhône
Références cadastrales : 1999. BL non cadastré

Historique

Le pont Galliéni de la fin du 19e siècle avait été fragilisé par sa destruction partielle en 1944. Son tonnage, limité à 15 tonnes, était devenu trop faible dans les années 1960, pour le trafic d'alors. Il fut donc décidé, en 1962, de le reconstruire entièrement. Les travaux, effectués par démolition-reconstruction simultanées, ne nécessitèrent pas, grâce à l'utilisation d'ouvrages métalliques provisoires, d'interruption de la circulation. Le nouveau pont Galliéni, tel qu'on le voit aujourd'hui, a été inauguré le 30 octobre 1965. Au début des années 2000, le nombre de voies routières a été diminué afin d'accueillir deux lignes de tramway.

Période(s) principale(s) : 3e quart 20e siècle
Période(s) secondaire(s) : 1er quart 21e siècle
Dates : 1962 (daté par travaux historiques, porte la date), 1965
Personne(s) liée(s) à l'histoire de l'oeuvre : Joseph Galliéni (personnage célèbre)

Description

Le nouveau pont Galliéni, de 204,80 m de longueur totale, comporte une grande travée centrale de 89,50 m et deux travées latérales de 57,65 m. Sa poutre en acier est appuyée sur deux piles oblongues (à biseaux) en béton. Le tablier, de 28,50 m de large, offre 21 m de chaussée comptant pas moins de sept voies de circulation (compris les deux lignes de tramway), et deux trottoirs de 3,75 m chacun. Sur la rive droite, une trémie assure le raccord avec les quais et avec l´échangeur de Perrache.

Eléments descriptifs

Matériau(x) du gros-oeuvre, mise en oeuvre et revêtement : acier ; béton
Escaliers : escalier hors-oeuvre : escalier droit, en maçonnerie

Typologies et état de conservation

Typologies : pont à poutre cintrée à travées continues

État de conservation : bon état

Statut, intérêt et protection

Notice résultant de l'éclatement de celle du pont Galliéni (préétudié dans le cadre de l'inventaire topographique de la ville de Lyon, 2000, par Maryannick Chalabi).

Statut de la propriété : propriété publique

Références documentaires

Documents figurés

- **[Pont Galliéni, vue depuis le sud] / Eric Dessert phot., [2002]. 1 photogr. : n. et b. (Médiathèque**
  [Pont Galliéni, vue depuis le sud] / Eric Dessert phot., [2002]. 1 photogr. : n. et b. (Médiathèque de l´Architecture et du Patrimoine, Archives photographiques, Région RA, 02690198X)

- **[Pont Galliéni, anciennement pont du Midi, vu depuis le sud] / Eric Dessert phot., [2002]. 1**
  [Pont Galliéni, anciennement pont du Midi, vu depuis le sud] / Eric Dessert phot., [2002]. 1 photogr. : n. et b. ; 10 x 12,5 ou 9 x 12 cm (Médiathèque de l´Architecture et du Patrimoine, Archives photographiques, Région RA, 02690199V)

Bibliographie

- **PELLETIER, Jean. Lyon pas à pas. Son histoire à travers ses rues. Presqu´île. Rive gauche du Rhône.**
  PELLETIER, Jean. **Lyon pas à pas. Son histoire à travers ses rues. Presqu´île. Rive gauche du Rhône. Quais et ponts du Rhône**. Roanne/Le Coteau : Editions Horvath, 1986
  p. 200

- **PELLETIER, Jean. Les ponts de Lyon. L'eau et les Lyonnais. Le Coteau : Editions Horvath, [s.d. ;**
  PELLETIER, Jean. **Les ponts de Lyon. L'eau et les Lyonnais**. Le Coteau : Editions Horvath, [s.d. ; 1988]. 207 p. : ill. ; 26 cm
  p. 168-172

- **PELLETIER, Jean. Ponts et quais de Lyon. Lyon : Editions lyonnaises d´art et d´histoire, [D.l.**
  PELLETIER, Jean. **Ponts et quais de Lyon**. Lyon : Editions lyonnaises d´art et d´histoire, [D.l. 2002]. 128 p. ; 22 cm
  p. 82-83

- **ROCH, Jean-Baptiste. Histoire des ponts de Lyon de l'époque gallo-romaine à nos jours. Le Coteau :**
  ROCH, Jean-Baptiste. **Histoire des ponts de Lyon de l'époque gallo-romaine à nos jours**. Le Coteau : Editions Horvath, [D.l. 1983]
  p. 150

- **Site internet Structurae. Pont Galliéni. [en ligne]. Accès internet : <URL :**
  Site internet Structurae. **Pont Galliéni**. [en ligne]. Accès internet : <URL : http://fr.structurae.de/structures/data/index.cfm?ID=s0003381>

Illustrations

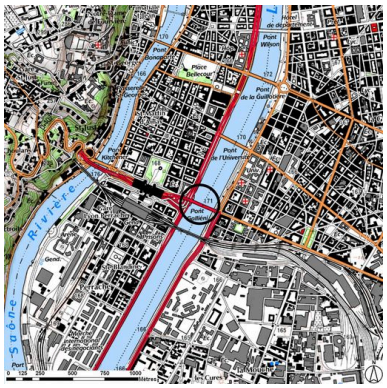

Plan de situation (sur fond de SCAN25(R) (C) IGN-2008 (C) Région Rhône-Alpes Licence n°2008-CISE27-1010)
Dess. S. Delétoille
IVR82_20106907540NUD

Vue panoramique, face aval (depuis la rive gauche)
Phot. G. Gellert
IVR82_20106907150NUCAQ

Vue générale, face amont (depuis le pont de l'Université)
Phot. I. Havard
IVR82_20106902954NUCA

Vue générale, face amont (depuis la rive gauche)
Phot. I. Havard
IVR82_20106907472NUCA

Vue générale, de côté et de dessous, face aval (depuis la rive gauche)
Phot. G. Gellert
IVR82_20106902956NUCA

Vue partielle, travées droite et centrale, face aval (depuis la rive gauche)
Phot. G. Gellert
IVR82_20106902962NUCA

Vue partielle, travée gauche, face amont (depuis la rive droite)
Phot. I. Havard
IVR82_20106907151NUCA

Vue partielle, travée centrale, face aval (depuis la rive droite)
Phot. I. Havard
IVR82_20106902957NUCA



Chaussée, vue partielle : voies de ciculation, piétons, véhicules, tramway (face amont)
Phot. I. Havard
IVR82_20106902959NUCA

Pile, face amont, vue générale (depuis la rive droite)
Phot. I. Havard
IVR82_20106902955NUCA

Travée et culée gauche, de côté, face aval, vue générale (depuis la rive droite)
Phot. I. Havard
IVR82_20106902958NUCA

Travée et culée gauche, face aval, vue générale (depuis la rive gauche)
Phot. I. Havard
IVR82_20106902964NUCA

Travée gauche, face amont, vue partielle : escalier d'accès au quai (depuis la rive gauche)
Phot. I. Havard
IVR82_20106902961NUCA

Culée droite, face aval (depuis la rive gauche)
Phot. I. Havard
IVR82_20106902963NUCA

Tablier, face amont, vue de détail : lampadaire (depuis la rive gauche)
Phot. I. Havard
IVR82_20106902960NUCA

Vue de dessous, tablier et pile (depuis la rive gauche)
Phot. G. Gellert
IVR82_20106902965NUCA

Dossiers liés

Dossiers de synthèse :
Ponts du Rhône : ponts, ponceaux, passerelles, viaducs (IA00000332)
Oeuvre(s) contenue(s) :
Oeuvre(s) en rapport :

Présentation de l'étude des points de franchissement du Rhône en région Rhône-Alpes (IA00000331) Rhône-Alpes, Rhône-Alpes
Pont du Midi, puis premier pont Galliéni (détruit) (IA69006539) Lyon 2e, 69 Lyon 2e arrondissement, Confluent, 69 Lyon 7e arrondissement, ancien cours du Midi , cours de, actuel Verdun Récamier

Auteur(s) du dossier : Maryannick Chalabi, Isabelle Havard, Bruno Decrock
Copyright(s) : © Région Rhône-Alpes, Inventaire général du patrimoine culturel

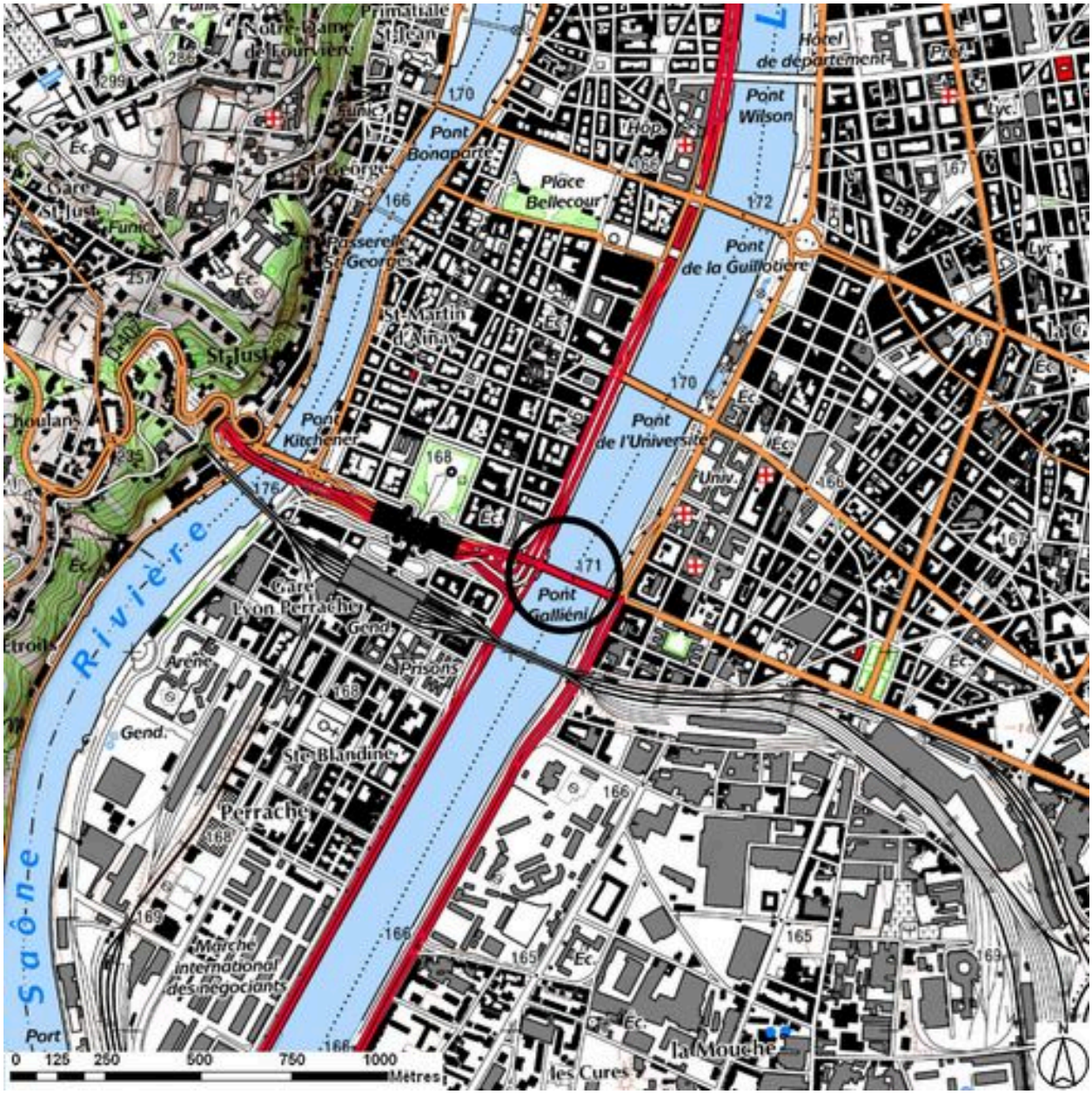

Plan de situation (sur fond de SCAN25(R) (C) IGN-2008 (C) Région Rhône-Alpes Licence n°2008-CISE27-1010)

IVR82_20106907540NUD
Auteur de l'illustration : S. Delétoille
Technique de relevé : reprise de fond ; Échelle : 1:25000
© Région Rhône-Alpes, Inventaire général du patrimoine culturel ; © IGN
reproduction interdite

Vue panoramique, face aval (depuis la rive gauche)

IVR82_20106907150NUCAQ
Auteur de l'illustration : G. Gellert
© Région Rhône-Alpes, Inventaire général du patrimoine culturel
reproduction soumise à autorisation du titulaire des droits d'exploitation

Vue générale, face amont (depuis le pont de l'Université)

IVR82_20106902954NUCA
Auteur de l'illustration : I. Havard
© Région Rhône-Alpes, Inventaire général du patrimoine culturel
reproduction soumise à autorisation du titulaire des droits d'exploitation

Vue générale, face amont (depuis la rive gauche)

IVR82_20106907472NUCA
Auteur de l'illustration : I. Havard
© Région Rhône-Alpes, Inventaire général du patrimoine culturel
reproduction soumise à autorisation du titulaire des droits d'exploitation

Vue générale, de côté et de dessous, face aval (depuis la rive gauche)

IVR82_20106902956NUCA
Auteur de l'illustration : G. Gellert
© Région Rhône-Alpes, Inventaire général du patrimoine culturel
reproduction soumise à autorisation du titulaire des droits d'exploitation

Vue partielle, travées droite et centrale, face aval (depuis la rive gauche)

IVR82_20106902962NUCA
Auteur de l'illustration : G. Gellert
© Région Rhône-Alpes, Inventaire général du patrimoine culturel
reproduction soumise à autorisation du titulaire des droits d'exploitation

Vue partielle, travée gauche, face amont (depuis la rive droite)

IVR82_20106907151NUCA
Auteur de l'illustration : I. Havard
© Région Rhône-Alpes, Inventaire général du patrimoine culturel
reproduction soumise à autorisation du titulaire des droits d'exploitation

Vue partielle, travée centrale, face aval (depuis la rive droite)

IVR82_20106902957NUCA
Auteur de l'illustration : I. Havard
© Région Rhône-Alpes, Inventaire général du patrimoine culturel
reproduction soumise à autorisation du titulaire des droits d'exploitation

Chaussée, vue partielle : voies de ciculation, piétons, véhicules, tramway (face amont)

IVR82_20106902959NUCA
Auteur de l'illustration : I. Havard
© Région Rhône-Alpes, Inventaire général du patrimoine culturel
reproduction soumise à autorisation du titulaire des droits d'exploitation

Pile, face amont, vue générale (depuis la rive droite)

IVR82_20106902955NUCA
Auteur de l'illustration : I. Havard
© Région Rhône-Alpes, Inventaire général du patrimoine culturel
reproduction soumise à autorisation du titulaire des droits d'exploitation

Travée et culée gauche, de côté, face aval, vue générale (depuis la rive droite)

IVR82_20106902958NUCA
Auteur de l'illustration : I. Havard
© Région Rhône-Alpes, Inventaire général du patrimoine culturel
reproduction soumise à autorisation du titulaire des droits d'exploitation

Travée et culée gauche, face aval, vue générale (depuis la rive gauche)

IVR82_20106902964NUCA
Auteur de l'illustration : I. Havard
© Région Rhône-Alpes, Inventaire général du patrimoine culturel
reproduction soumise à autorisation du titulaire des droits d'exploitation

Travée gauche, face amont, vue partielle : escalier d'accès au quai (depuis la rive gauche)

IVR82_20106902961NUCA
Auteur de l'illustration : I. Havard
© Région Rhône-Alpes, Inventaire général du patrimoine culturel
reproduction soumise à autorisation du titulaire des droits d'exploitation

Culée droite, face aval (depuis la rive gauche)

IVR82_20106902963NUCA
Auteur de l'illustration : I. Havard
© Région Rhône-Alpes, Inventaire général du patrimoine culturel
reproduction soumise à autorisation du titulaire des droits d'exploitation

Tablier, face amont, vue de détail : lampadaire (depuis la rive gauche)

IVR82_20106902960NUCA
Auteur de l'illustration : I. Havard
© Région Rhône-Alpes, Inventaire général du patrimoine culturel
reproduction soumise à autorisation du titulaire des droits d'exploitation

Vue de dessous, tablier et pile (depuis la rive gauche)

IVR82_20106902965NUCA
Auteur de l'illustration : G. Gellert
© Région Rhône-Alpes, Inventaire général du patrimoine culturel
reproduction soumise à autorisation du titulaire des droits d'exploitation