



Lyon 7e
255, 253 rue Marcel-Mérieux

Usine de produits chimiques ; restaurant ; magasin de commerce

Références du dossier

Numéro de dossier : IA69000115
Date de l'enquête initiale : 2000
Date(s) de rédaction : 2001
Cadre de l'étude : inventaire topographique Inventaire de la Ville de Lyon
Degré d'étude : monographié

Désignation

Dénomination : usine de produits chimiques, restaurant, magasin de commerce
Destinations successives : boucherie, restaurant Carnegie-Hall (255), magasin Intercash (253)
Parties constituantes non étudiées : entrepôt commercial

Compléments de localisation

Milieu d'implantation : en ville
Références cadastrales : 2000, CD, 65

Historique

En 1952, la parcelle de terrain d'un plan irrégulier, portant le numéro 235 et 257, sis entre la rue Marcel Mérieux et la rue Prosper Chappet, appartient à Madame Veuve RILHAC. Une demande de permis de construire est déposée en février 1952 pour la construction d'une usine « Le Blanc Lyonnais ». Le local est utilisé comme usine de peinture, puis boucherie liée à l'activité du marché de gros. Actuellement restaurant depuis une dizaine d'années et magasin et entrepôt de commerce.

Période(s) principale(s) : 3e quart 20e siècle
Dates : 1952 (daté par source)

Description

Il s'agit d'une construction en forme de T. Le bâtiment se situe dans la partie centrale du terrain, construit entre deux cours intérieures et terrasses couverts en rez de chaussée. C'est une construction à deux niveaux. L'élévation sur la rue Prosper-Chappet est aveugle.

Éléments descriptifs

Matériau(x) du gros-oeuvre, mise en oeuvre et revêtement : résidu industriel en gros oeuvre
Plan : plan régulier
Étage(s) ou vaisseau(x) : 1 étage carré
Élévations extérieures : élévation ordonnancée
Type(s) de couverture : terrasse
Escaliers : escalier hors-oeuvre : escalier droit
Autres organes de circulations : monte-charge

Statut, intérêt et protection

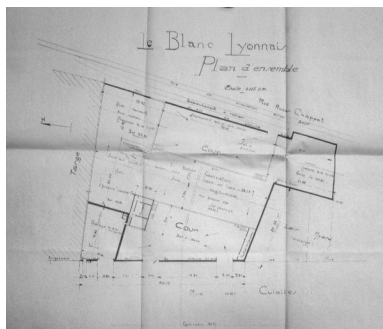
Statut de la propriété : propriété privée

Références documentaires


Documents d'archive

- Arch. mun. Lyon. 1097 W 552. 253 -257 rue Marcel Mérieux. Construction d'une usine.1952.
Arch. mun. Lyon. 1097 W 552. 253 -257 rue Marcel Mérieux. Construction d'une usine.1952.
document d'archives

Illustrations



Plan d'ensemble, Usine Le Blanc Lyonnais, 253 rue des Culattes, 1952, échelle 1/200. (Arch. mun. Lyon)
Phot. Salohy Rakotomalala
IVR82_20106901444NUC



Coupes et élévation, Usine Le Blanc Lyonnais, 253 rue des Culattes, 1952, échelle 1/50. (Arch. mun. Lyon)
Phot. Salohy Rakotomalala
IVR82_20106901445NUC



Vue générale
Phot. Véronique Belle
IVR82_20006900459NUCA



Vue sur la rue Marcel Mérieux
Phot. Salohy Rakotomalala
IVR82_20106901446NUCA



Vue sur l'élévation postérieure,
rue Prosper Chappet
Phot. Salohy Rakotomalala
IVR82_20106901447NUCA

Dossiers liés

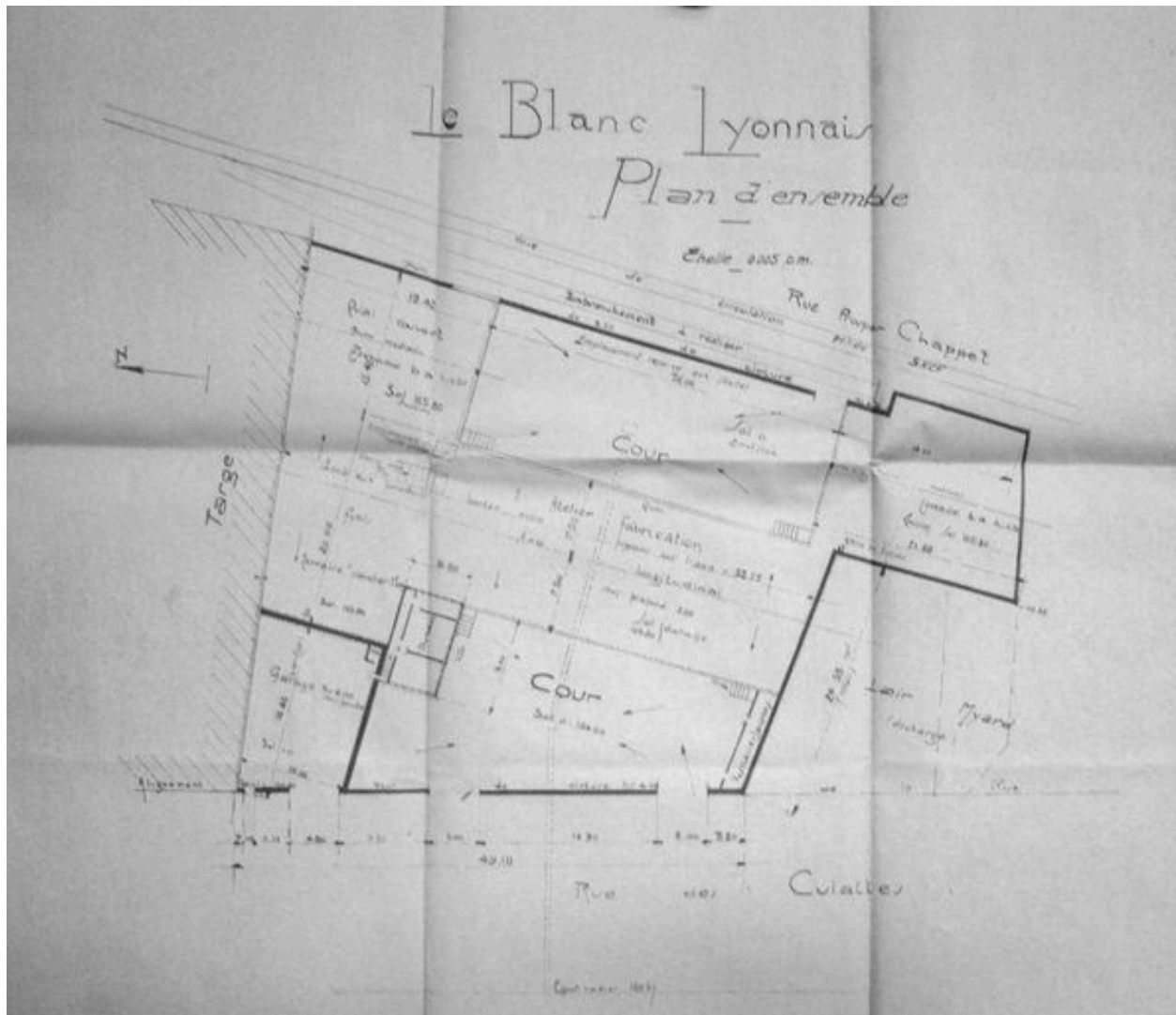
Dossiers de synthèse :

Présentation du secteur d'étude Lyon (IA69004589) Rhône-Alpes, Rhône, Lyon

Oeuvre(s) contenue(s) :

Auteur(s) du dossier : Maryannick Chalabi, Véronique Belle, Salohy Rakotomalala

Copyright(s) : © Région Rhône-Alpes, Inventaire général du patrimoine culturel ; © Ville de Lyon

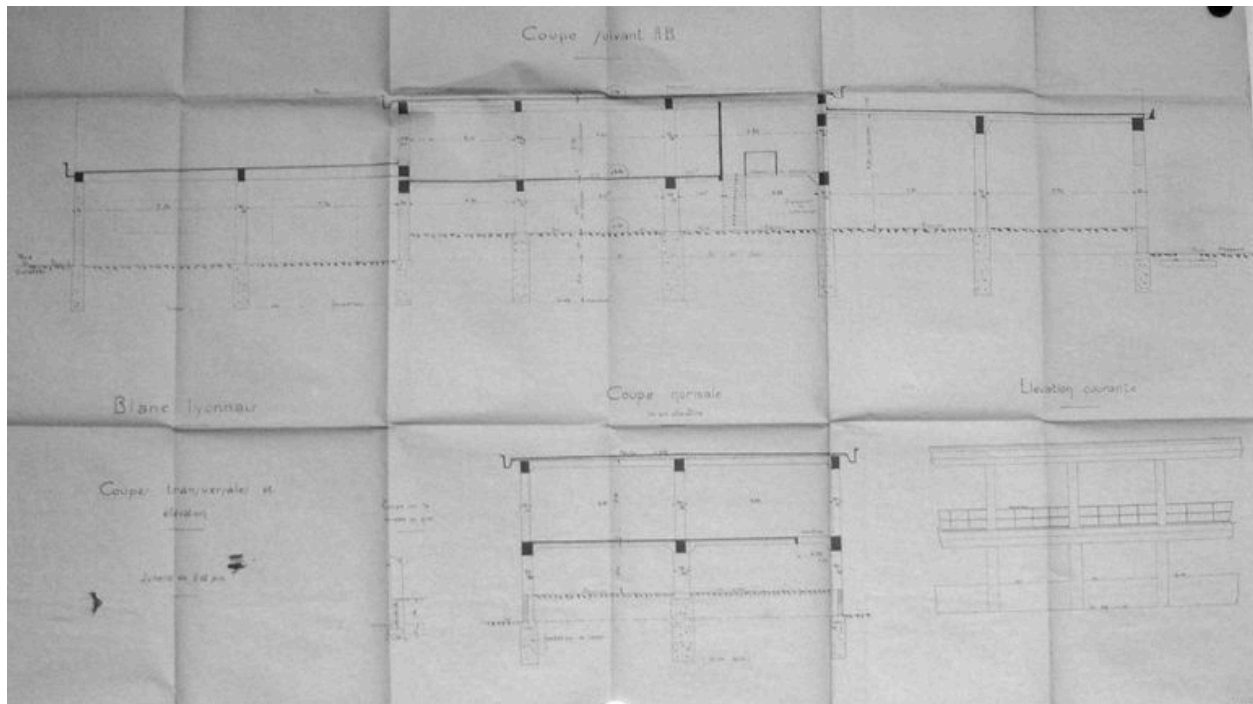


Plan d'ensemble, Usine Le Blanc Lyonnais, 253 rue des Culattes, 1952, échelle 1/200. (Arch. mun. Lyon)

IVR82_20106901444NUC

Auteur de l'illustration : Salohy Rakotomalala

© Région Rhône-Alpes, Inventaire général du patrimoine culturel ; © Ville de Lyon
reproduction soumise à autorisation du titulaire des droits d'exploitation



Coupes et élévation, Usine Le Blanc Lyonnais, 253 rue des Culattes, 1952, échelle 1/50. (Arch. mun. Lyon)

IVR82_20106901445NUC

Auteur de l'illustration : Salohy Rakotomalala

© Région Rhône-Alpes, Inventaire général du patrimoine culturel ; © Ville de Lyon
reproduction soumise à autorisation du titulaire des droits d'exploitation



Vue générale

IVR82_20006900459NUCA

Auteur de l'illustration : Véronique Belle

© Région Rhône-Alpes, Inventaire général du patrimoine culturel ; © Ville de Lyon
reproduction soumise à autorisation du titulaire des droits d'exploitation



Vue sur la rue Marcel Mérieux

IVR82_20106901446NUCA

Auteur de l'illustration : Salohy Rakotomalala

© Région Rhône-Alpes, Inventaire général du patrimoine culturel ; © Ville de Lyon
reproduction soumise à autorisation du titulaire des droits d'exploitation



Vue sur l'élévation postérieure, rue Prosper Chappet

IVR82_20106901447NUCA

Auteur de l'illustration : Salohy Rakotomalala

© Région Rhône-Alpes, Inventaire général du patrimoine culturel ; © Ville de Lyon
reproduction soumise à autorisation du titulaire des droits d'exploitation