



Rhône-Alpes, Haute-Savoie
Annecy
Haute-Savoie,
avenue de la République

Pont de Cran

Références du dossier

Numéro de dossier : IA74003167

Date de l'enquête initiale : 2020

Date(s) de rédaction : 2020

Cadre de l'étude : enquête thématique régionale Points de franchissement de la Haute-Savoie

Degré d'étude : recensé

Désignation

Dénomination : pont

Compléments de localisation

Milieu d'implantation : bâti dense

Réseau hydrographique : Le Thiou ; du Fier affluent

Références cadastrales : 2017, AV, 30. Cadastre de la commune de Annecy (Cran-Gevrier)

Historique

Il s'agit d'un passage historique de la ville d'Annecy, reconstruit à plusieurs reprises depuis le Moyen-Âge. Cet ouvrage, élargi dans les années 1970-1980, se trouve en amont du barrage des Forges et il est visible sur le cadastre de la commune de Cran de 1865. Il permet à la route départementale de Seyssel à Annecy de franchir le Thiou, dans un environnement de bâti dense. Il est encadré par les Papeteries puis les Forges et Fonderies de Cran.

Période(s) principale(s) : 2e moitié 19e siècle (?,)

Description

Le pont de Cran permet à l'avenue de la République de franchir le Thiou, juste avant sa confluence avec le Fier. Sa longueur est d'environ 23 mètres, pour une largeur d'environ 12 mètres. Sa structure est composée d'une arche surbaissée en pierre reposant sur les culées de part et d'autre du lit de la rivière. L'ouvrage a bénéficié d'un élargissement par encorbellement en béton. Le tablier supporte une chaussée goudronnée et deux trottoirs, ainsi qu'une passerelle piétonne en amont avec tablier en bois. Des garde-corps métalliques avec piliers en béton se trouvent de part et d'autre de la chaussée, tandis qu'un garde-corps en métal avec un design similaire longe la passerelle en amont. En aval, se trouve un lavoir en béton portant la date de 1932.

Éléments descriptifs

Matériau(x) du gros-oeuvre, mise en oeuvre et revêtement : pierre, maçonnerie ; béton

Typologies et état de conservation

Typologies : urbanisme et espaces aménagés

État de conservation : bon état

Dimensions

Mesures : l : 23 m ; la : 12 m

Précision dimensions :
Dimensions approximatives

Statut, intérêt et protection

Intérêt de l'œuvre : à signaler

Références documentaires

Bibliographie

- **Histoire des communes Savoyardes, tome III Genevois et Lac d'Annecy**
BAUD Henri et Mariotte Jean-Yves. Histoire des communes Savoyardes, tome III Genevois et Lac d'Annecy.
Horvath. 1981
CAH Haute-Savoie

Illustrations



Pont de Cran, vue de la face amont
Phot. Pascale Renard
IVR84_20207403872NUCA




Pont de Cran, vue de la face aval
Phot. Pascale Renard
IVR84_20207403873NUCA



Pont de Cran, vue de la chaussée
Phot. Pascale Renard
IVR84_20207403874NUCA



Pont de Cran, détail de
la passerelle piétonne
Phot. Pascale Renard
IVR84_20207403875NUCA




Pont de Cran, détail du
brise courant en amont
Phot. Pascale Renard
IVR84_20207403876NUCA



Pont de Cran, lavoir en aval
Phot. Pascale Renard
IVR84_20207403877NUCA



Pont de Cran, détail du
vestige de mur ou de parapet
Phot. Pascale Renard
IVR84_20207403878NUCA



Pont de Cran, détail du
barage sur le Thiou en aval
Phot. Pascale Renard
IVR84_20207403879NUCA

Dossiers liés

Oeuvre(s) contenue(s) :

Oeuvre(s) en rapport :

Présentation de l'étude des points de franchissements de la Haute-Savoie (IA74001266) , Haute-Savoie

Auteur(s) du dossier : Pascale Renard, Samir Mahfoudi

Copyright(s) : © Région Auvergne-Rhône-Alpes, Inventaire général du patrimoine culturel ; © Département de la Haute-Savoie



Pont de Cran, vue de la face amont

IVR84_20207403872NUCA

Auteur de l'illustration : Pascale Renard

Date de prise de vue : 2020

© Région Auvergne-Rhône-Alpes, Inventaire général du patrimoine culturel ; © Département de la Haute-Savoie
reproduction soumise à autorisation du titulaire des droits d'exploitation



Pont de Cran, vue de la face aval

IVR84_20207403873NUCA

Auteur de l'illustration : Pascale Renard

Date de prise de vue : 2020

© Région Auvergne-Rhône-Alpes, Inventaire général du patrimoine culturel ; © Département de la Haute-Savoie
reproduction soumise à autorisation du titulaire des droits d'exploitation



Pont de Cran, vue de la chaussée

IVR84_20207403874NUCA

Auteur de l'illustration : Pascale Renard

Date de prise de vue : 2020

© Région Auvergne-Rhône-Alpes, Inventaire général du patrimoine culturel ; © Département de la Haute-Savoie
reproduction soumise à autorisation du titulaire des droits d'exploitation




Pont de Cran, détail de la passerelle piétonne

IVR84_20207403875NUCA

Auteur de l'illustration : Pascale Renard

Date de prise de vue : 2020

© Région Auvergne-Rhône-Alpes, Inventaire général du patrimoine culturel ; © Département de la Haute-Savoie
reproduction soumise à autorisation du titulaire des droits d'exploitation



Pont de Cran, détail du brise courant en amont

IVR84_20207403876NUCA

Auteur de l'illustration : Pascale Renard

Date de prise de vue : 2020

© Région Auvergne-Rhône-Alpes, Inventaire général du patrimoine culturel ; © Département de la Haute-Savoie
reproduction soumise à autorisation du titulaire des droits d'exploitation



Pont de Cran, lavoire en aval

IVR84_20207403877NUCA

Auteur de l'illustration : Pascale Renard

Date de prise de vue : 2020

© Région Auvergne-Rhône-Alpes, Inventaire général du patrimoine culturel ; © Département de la Haute-Savoie
reproduction soumise à autorisation du titulaire des droits d'exploitation




Pont de Cran, détail du vestige de mur ou de parapet

IVR84_20207403878NUCA

Auteur de l'illustration : Pascale Renard

Date de prise de vue : 2020

© Région Auvergne-Rhône-Alpes, Inventaire général du patrimoine culturel ; © Département de la Haute-Savoie
reproduction soumise à autorisation du titulaire des droits d'exploitation



Pont de Cran, détail du barrage sur le Thiou en aval

IVR84_20207403879NUCA

Auteur de l'illustration : Pascale Renard

Date de prise de vue : 2020

© Région Auvergne-Rhône-Alpes, Inventaire général du patrimoine culturel ; © Département de la Haute-Savoie
reproduction soumise à autorisation du titulaire des droits d'exploitation