Lyon 7e
la Guillotière
147 grande rue de la Guillotière

Immeuble

Références du dossier

Numéro de dossier : IA69006655
Date de l'enquête initiale : 2007
Date(s) de rédaction : 2009
Cadre de l'étude : inventaire topographique Inventaire de la Ville de Lyon
Degré d'étude : repéré

Désignation

Dénomination : immeuble
Parties constituantes non étudiées : boutique, cour

Compléments de localisation

Milieu d'implantation : en ville
Références cadastrales : 1824. I 102 (partie), 103 (partie) ; 1999, AE, 70

Historique

En 1825 se trouvait à cet emplacement une maison et cour appartenant à Denis Cumin (AD 3P 123/122). En 1885 au plus tard (AC Lyon, 4 S 234-1), la maison a été remplacée par deux immeubles mitoyens, dont seul subsiste le n°147. Ce dernier est à cette date propriété de M. Michelon, puis est acquis avant 1925 par la Société Bouvier fils aîné et Cie ; propriété de Dme Piotet en 1951, puis de Ferrey et consorts Bouvier depuis 1973. En 1977, il y avait dans la cour deux entrepôts construits en pan de bois et brique.

Période(s) principale(s) : 1ère moitié 19e siècle

Description

Immeuble avec entrée latérale et porte cochère. Un bandeau de pierre sépare le rez-de-chaussée des deux étages carrés. Les encadrements des baies en calcaire sont légèrement saillants. Une corniche en bois à modillons marque la limite de toiture.

Eléments descriptifs

Matériau(x) du gros-oeuvre, mise en oeuvre et revêtement : enduit ; moellon sans chaîne en pierre de taille
Étage(s) ou vaisseau(x) : sous-sol, rez-de-chaussée, 2 étages carrés
Élévations extérieures : élévation à travées
Escaliers : escalier dans-oeuvre : escalier tournant à retours avec jour, en maçonnerie

Typologies et état de conservation

Typologies : immeuble à un corps de bâtiment
État de conservation : bon état

Statut, intérêt et protection

Boutique : La maison du chanvre

Statut de la propriété : propriété privée

Références documentaires

Bibliographie

- **CHAVANNE-VERON, Blandine, ROMAND, Anne Marie-Pierre. La grande rue de la Guillotière. Catalogue typologique, 1977**
  CHAVANNE-VERON, Blandine, ROMAND, Anne Marie-Pierre. **La grande rue de la Guillotière. Catalogue typologique**. 2 vol. 384 p; multigr. ill. : plans. Maîtrise. Université Lyon II. UER des Sciences de l'Homme et de l'Environnement. Centre d'Histoire économique et sociale de la région lyonnaise. Octobre 1977 t. 1

Illustrations

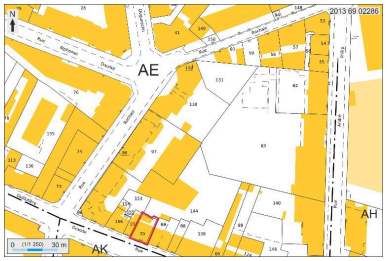

Plan masse et de situation,
extrait de http://cadastre.gouv.fr
Dess. André Céréza
IVR82_20136902286NUDA

Plan cadastral de 1824. Extrait
Repro. Catherine Guégan
IVR82_20096901376NUCA

Vue de situation, vers 1970 ?
Repro. Maryannick Chalabi,
Phot. auteur inconnu
IVR84_20166901664NUCB

Vue de situation
Phot. Maryannick Chalabi
IVR82_20096901350NUCA

Vue générale depuis le sud est
Phot. Maryannick Chalabi
IVR82_20096901333NUCA

Elévation antérieure,
détail du 1er étage
Phot. Maryannick Chalabi
IVR82_20096901335NUCA

Elévation antérieure,
détail des fenêtres
Phot. Maryannick Chalabi
IVR82_20096901334NUCA

Elévation postérieure (partie)
Phot. Maryannick Chalabi
IVR82_20096901340NUCA

Vue du passage cocher
Phot. Maryannick Chalabi
IVR82_20096901339NUCA



Départ de l'escalier
Phot. Maryannick Chalabi
IVR82_20096901341NUCA

1ère volée de l'escalier
Phot. Maryannick Chalabi
IVR82_20096901343NUCA



Cage d'escalier
Phot. Maryannick Chalabi
IVR82_20096901346NUCA



Cour, vue d'ensemble depuis le haut
Phot. Maryannick Chalabi
IVR82_20096901344NUCA

Cour, mur de clôture (mur
ouest) en moellons et galets
appareillés en arête de poisson
Phot. Maryannick Chalabi
IVR82_20096901336NUCA

Cour, mur de clôture
(mur ouest), détail
Phot. Maryannick Chalabi
IVR82_20096901338NUCA

Cour, mur de clôture
(mur ouest), détail
Phot. Maryannick Chalabi
IVR82_20096901337NUCA

Cour, mur de clôture
(mur nord) en pisé
Phot. Maryannick Chalabi
IVR82_20096901342NUCA

Morceau de parcelle délaissé,
au nord du mur de clôture
Phot. Maryannick Chalabi
IVR82_20096901345NUCA

Dossiers liés

Dossiers de synthèse :
Présentation du secteur d'étude Lyon Guillotière (IA69005009) Rhône-Alpes, Rhône, Lyon 7e, la Guillotière
Immeubles du secteur d'étude La Guillotière (IA69005010) Lyon 7e, la Guillotière
Oeuvre(s) contenue(s) :
Oeuvre(s) en rapport :
Grande rue de la Guillotière (IA69005036) Rhône-Alpes, Rhône, Lyon 7e, la Guillotière, grande rue de la Guillotière
Îlot Grande rue de la Guillotière, Abbé-Boisard, Garibaldi, Gambetta, André-Philip, Rachais (IA69006978) Rhône-Alpes, Rhône, Lyon 7e, la Guillotière, grande rue de la Guillotière , rue Abbé-boisard , rue Garibaldi , cours Gambetta , rue André-Philip , rue Rachais

Auteur(s) du dossier : Maryannick Chalabi, Catherine Guégan
Copyright(s) : © Région Rhône-Alpes, Inventaire général du patrimoine culturel ; © Ville de Lyon

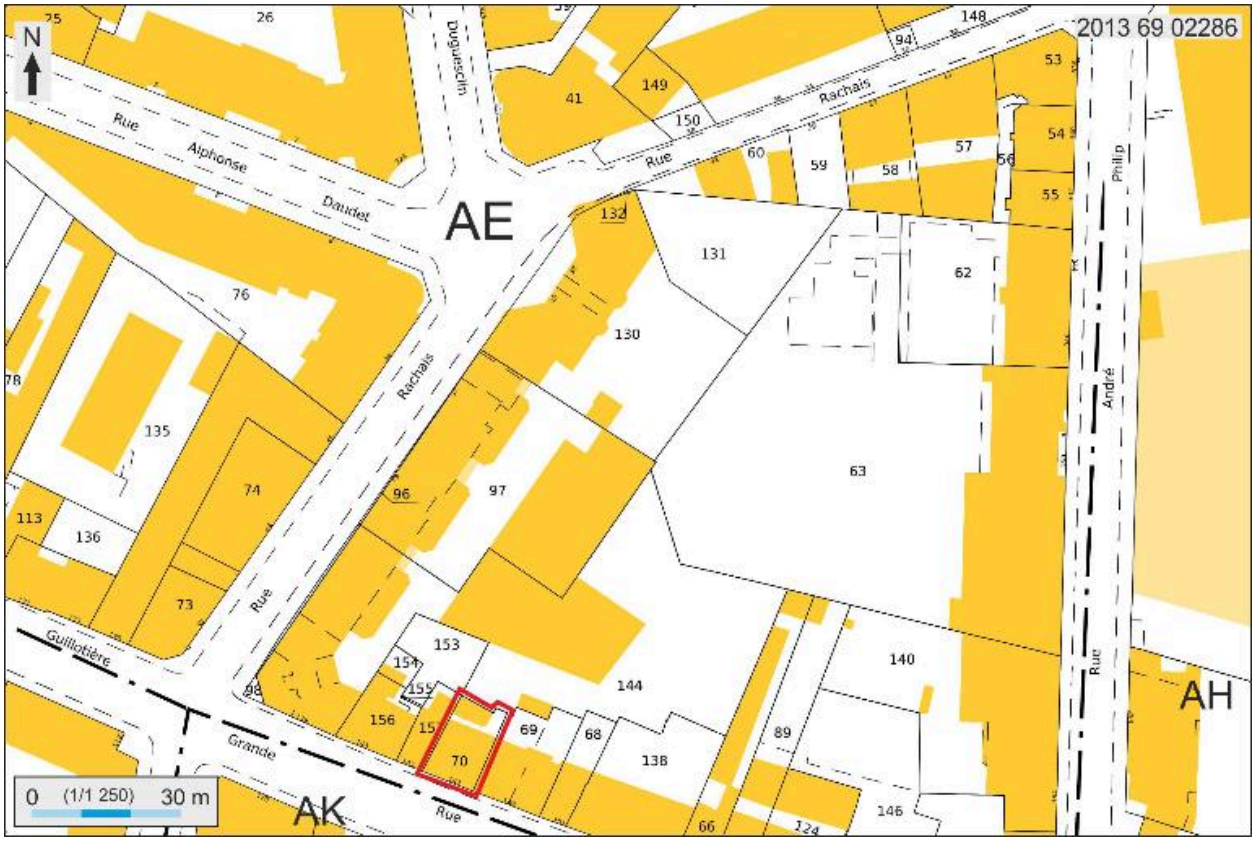

Plan masse et de situation, extrait de http://cadastre.gouv.fr

IVR82_20136902286NUDA
Auteur de l'illustration : André Céréza
Date de prise de vue : 2013
© Région Rhône-Alpes, Inventaire général du patrimoine culturel ; © Ministère des finances, CIDF, Service du cadastre
reproduction soumise à autorisation du titulaire des droits d'exploitation

Plan cadastral de 1824. Extrait

IVR82_20096901376NUCA
Auteur de l'illustration (reproduction) : Catherine Guégan
© Région Rhône-Alpes, Inventaire général du patrimoine culturel ; © Ville de Lyon
reproduction soumise à autorisation du titulaire des droits d'exploitation

Vue de situation, vers 1970 ?

IVR84_20166901664NUCB
Auteur de l'illustration (reproduction) : Maryannick Chalabi, Auteur de l'illustration : auteur inconnu
© Agence d'Urbanisme de Lyon
reproduction soumise à autorisation du titulaire des droits d'exploitation

Vue de situation

IVR82_20096901350NUCA
Auteur de l'illustration : Maryannick Chalabi
Date de prise de vue : 2007
© Région Rhône-Alpes, Inventaire général du patrimoine culturel ; © Ville de Lyon
reproduction soumise à autorisation du titulaire des droits d'exploitation

Vue générale depuis le sud est

IVR82_20096901333NUCA
Auteur de l'illustration : Maryannick Chalabi
Date de prise de vue : 2007
© Région Rhône-Alpes, Inventaire général du patrimoine culturel ; © Ville de Lyon
reproduction soumise à autorisation du titulaire des droits d'exploitation

Elévation antérieure, détail du 1er étage

IVR82_20096901335NUCA
Auteur de l'illustration : Maryannick Chalabi
Date de prise de vue : 2007
© Région Rhône-Alpes, Inventaire général du patrimoine culturel ; © Ville de Lyon
reproduction soumise à autorisation du titulaire des droits d'exploitation

Elévation antérieure, détail des fenêtres

IVR82_20096901334NUCA
Auteur de l'illustration : Maryannick Chalabi
Date de prise de vue : 2007
© Région Rhône-Alpes, Inventaire général du patrimoine culturel ; © Ville de Lyon
reproduction soumise à autorisation du titulaire des droits d'exploitation

Elévation postérieure (partie)

IVR82_20096901340NUCA
Auteur de l'illustration : Maryannick Chalabi
Date de prise de vue : 2007
© Région Rhône-Alpes, Inventaire général du patrimoine culturel ; © Ville de Lyon
reproduction soumise à autorisation du titulaire des droits d'exploitation

Vue du passage cocher

IVR82_20096901339NUCA
Auteur de l'illustration : Maryannick Chalabi
Date de prise de vue : 2007
© Région Rhône-Alpes, Inventaire général du patrimoine culturel ; © Ville de Lyon
reproduction soumise à autorisation du titulaire des droits d'exploitation

Départ de l'escalier

IVR82_20096901341NUCA
Auteur de l'illustration : Maryannick Chalabi
Date de prise de vue : 2007
© Région Rhône-Alpes, Inventaire général du patrimoine culturel ; © Ville de Lyon
reproduction soumise à autorisation du titulaire des droits d'exploitation

1ère volée de l'escalier

IVR82_20096901343NUCA
Auteur de l'illustration : Maryannick Chalabi
Date de prise de vue : 2007
© Région Rhône-Alpes, Inventaire général du patrimoine culturel ; © Ville de Lyon
reproduction soumise à autorisation du titulaire des droits d'exploitation



Cage d'escalier

IVR82_20096901346NUCA
Auteur de l'illustration : Maryannick Chalabi
Date de prise de vue : 2007
© Région Rhône-Alpes, Inventaire général du patrimoine culturel ; © Ville de Lyon
reproduction soumise à autorisation du titulaire des droits d'exploitation

Cour, vue d'ensemble depuis le haut

IVR82_20096901344NUCA
Auteur de l'illustration : Maryannick Chalabi
Date de prise de vue : 2007
© Région Rhône-Alpes, Inventaire général du patrimoine culturel ; © Ville de Lyon
reproduction soumise à autorisation du titulaire des droits d'exploitation

Cour, mur de clôture (mur ouest) en moellons et galets appareillés en arête de poisson

IVR82_20096901336NUCA
Auteur de l'illustration : Maryannick Chalabi
Date de prise de vue : 2007
© Région Rhône-Alpes, Inventaire général du patrimoine culturel ; © Ville de Lyon
reproduction soumise à autorisation du titulaire des droits d'exploitation

Cour, mur de clôture (mur ouest), détail

IVR82_20096901338NUCA
Auteur de l'illustration : Maryannick Chalabi
Date de prise de vue : 2007
© Région Rhône-Alpes, Inventaire général du patrimoine culturel ; © Ville de Lyon
reproduction soumise à autorisation du titulaire des droits d'exploitation

Cour, mur de clôture (mur ouest), détail

IVR82_20096901337NUCA
Auteur de l'illustration : Maryannick Chalabi
Date de prise de vue : 2007
© Région Rhône-Alpes, Inventaire général du patrimoine culturel ; © Ville de Lyon
reproduction soumise à autorisation du titulaire des droits d'exploitation

Cour, mur de clôture (mur nord) en pisé

IVR82_20096901342NUCA
Auteur de l'illustration : Maryannick Chalabi
Date de prise de vue : 2007
© Région Rhône-Alpes, Inventaire général du patrimoine culturel ; © Ville de Lyon
reproduction soumise à autorisation du titulaire des droits d'exploitation

Morceau de parcelle délaissé, au nord du mur de clôture

IVR82_20096901345NUCA
Auteur de l'illustration : Maryannick Chalabi
Date de prise de vue : 2007
© Région Rhône-Alpes, Inventaire général du patrimoine culturel ; © Ville de Lyon
reproduction soumise à autorisation du titulaire des droits d'exploitation