Rhône-Alpes, Drôme
Ancône
26 Ancône, l'), Grands Saillans Île de la Conférence
R.D. 11

Pont routier dit Traverse d'Ancône

Références du dossier

Numéro de dossier : IA26000344
Date de l'enquête initiale : 2010
Date(s) de rédaction : 2011
Cadre de l'étude : enquête thématique régionale Points de franchissement du Rhône
Degré d'étude : repéré

Désignation

Dénomination : pont
Précision sur la dénomination : pont routier
Appellation : traverse d'Ancône

Compléments de localisation

Milieu d'implantation : en écart
Réseau hydrographique : Rhône; canal de dérivation de Montélimar
Références cadastrales :

Historique

Le pont routier dit Traverse d'Ancône, portant la R.D. 11, est construit au milieu des années 1950 par la Compagnie Nationale du Rhône, sur le canal d'amenée de l'aménagement de la chute de Montélimar. Son emplacement semble avoir été conditionné dès 1953 par le projet du nouveau pont de Rochemaure. Les fondations des appuis sont exécutées de juillet à novembre 1955 ; après les superstructures, terminées en 1956, suit le montage du tablier métallique. L'ouvrage est achevé en 1957, un an avant la mise en service de l'aménagement.

Période(s) principale(s) : 3e quart 20e siècle
Dates : 1955 (daté par travaux historiques)
Auteur(s) de l'oeuvre : Compagnie Nationale du Rhône (maître d'oeuvre, attribution par source)

Description

Le pont est implanté sur la commune d'Ancône, reliant l'Île de la Conférence au lieu les Grands Saillans. Il franchit le canal de dérivation du Rhône, dans le prolongement du nouveau pont de Rochemaure. Il s'agit d'un pont-poutre, de 177,40 m de long, offrant trois travées (50 m - 75 m - 50 m). Le tablier, constitué de poutres en acier et dalles de béton, s'appuie sur deux piles et des culées en béton (ces dernières fondées sur remblais de gravier compactés). Il porte une chaussée de 6 m de large à double sens de circulation, et deux étroits trottoirs de 0,75 m que bordent des parapets métalliques.

Eléments descriptifs

Matériau(x) du gros-oeuvre, mise en oeuvre et revêtement : acier ; béton

Typologies et état de conservation

Typologies : pont à poutre cintrée à travées continues

Statut, intérêt et protection

Repérage carto. Pont de la R.D. 11 sur le canal de dérivation de Montélimar, implanté sur la commune d'Ancône. Fait suite au nouveau pont de Rochemaure Propriété Drôme.

Statut de la propriété : propriété du département

Références documentaires

Documents d'archive

- **AD Ardèche. 1965 W 79. Pont de Rochemaure, reconstruction**
  AD Ardèche. 1965 W 79. **Pont de Rochemaure, reconstruction**
  Chemises Affaires diverses, 1953-1979

Documents figurés

- **[Montélimar, nouveau pont de Rochemaure]. [1974]. 1 photogr. nég. : n. et b. ; 5,7 x 7,2 cm (AD**
  [Montélimar, nouveau pont de Rochemaure]. [1974]. 1 photogr. nég. : n. et b. ; 5,7 x 7,2 cm (AD Drôme. Collection A.L.A.T., 5 Fi 425) Notes : reproduction réduite d´une photographie

Bibliographie

- **BOUVET, J. Les travaux de génie civil de la chute de Montélimar sur le Rhône. Annales de l´Institut**
  BOUVET, J. **Les travaux de génie civil de la chute de Montélimar sur le Rhône**. *Annales de l´Institut Technique du Bâtiment et des Travaux Publics*, mars-avril 1957, n° 111-112, p. 279-314
  p. 294 et p. 314

- **Compagnie Nationale du Rhône. Direction du Patrimoine Fluvial et Industriel. Pôle Fluvial. Base**
  Compagnie Nationale du Rhône. Direction du Patrimoine Fluvial et Industriel. Pôle Fluvial. **Base documentaire OASIS**. Répertoire des ouvrages sur le Rhône
  n° 0127

- **Site internet Structurae. Pont sur le canal de dérivation de l'aménagement de Montélimar. [en**
  Site internet Structurae. **Pont sur le canal de dérivation de l'aménagement de Montélimar**. [en ligne]. Accès internet : <URL : http://fr.structurae.de/structures/data/index.cfm?ID=s0025904>

Illustrations

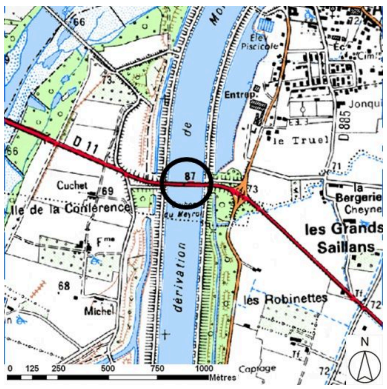

Plan de situation (sur fond de SCAN25(R) (C) IGN-2008 (C) Région Rhône-Alpes Licence n°2008-CISE27-1010)
Dess. S. Delétoille
IVR82_20102600162NUD

Vue panoramique, face aval (depuis la rive droite)
Phot. I. Havard
IVR82_20102600220NUCAQ

Vue générale, face amont (depuis la rive gauche)
Phot. I. Havard
IVR82_20102600100NUCA

Vue partielle, travée gauche, face aval (depuis la rive droite)
Phot. I. Havard
IVR82_20102600175NUCA

Vue partielle, travée centrale, face aval (depuis la rive droite)
Phot. I. Havard
IVR82_20102600098NUCA

Tablier et piles, de côté, face amont, vue partielle (depuis la rive gauche)
Phot. I. Havard
IVR82_20102600101NUCA



Pile, face aval, vue générale (depuis la rive gauche)
Phot. I. Havard
IVR82_20102600102NUCA

Culée gauche, face aval, vue générale (depuis la rive gauche)
Phot. I. Havard
IVR82_20102600103NUCA

Culée droite, face aval, vue générale (depuis la rive droite)
Phot. I. Havard
IVR82_20102600099NUCA

Culée droite, de côté, face aval, vue partielle : jonction avec le tablier (depuis la rive gauche)
Phot. I. Havard
IVR82_20102600176NUCA

Vue générale, de dessus, chaussée (depuis la rive gauche)
Phot. I. Havard
IVR82_20102600104NUCA

Vue partielle, de dessous, tablier et pile (depuis la rive gauche)
Phot. I. Havard
IVR82_20102600177NUCA

Dossiers liés

Dossiers de synthèse :
Ponts du Rhône : ponts, ponceaux, passerelles, viaducs (IA00000332)
Oeuvre(s) contenue(s) :

Oeuvre(s) en rapport :
Présentation de l'étude des points de franchissement du Rhône en région Rhône-Alpes (IA00000331) Rhône-Alpes, Rhône-Alpes
Pont routier dit nouveau pont de Rochemaure (IA07000212) Rochemaure, 07 Rochemaure, le Périllas, 26 Ancône, l' Île de la Conférence, R.D. 86h, R.D. 11, rue du Périllas

Auteur(s) du dossier : Isabelle Havard, Bruno Decrock
Copyright(s) : © Région Rhône-Alpes, Inventaire général du patrimoine culturel

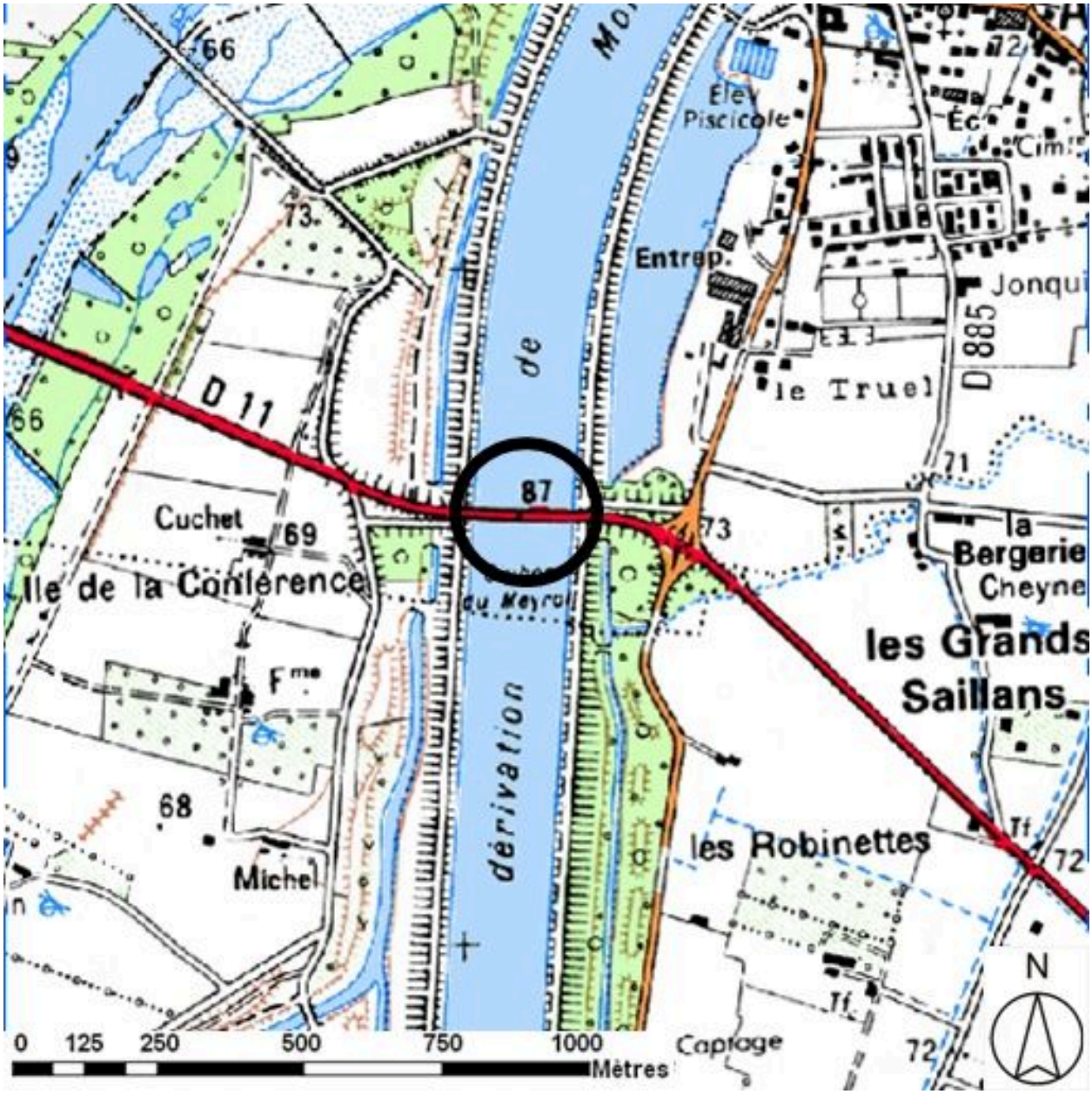

Plan de situation (sur fond de SCAN25(R) (C) IGN-2008 (C) Région Rhône-Alpes Licence n°2008-CISE27-1010)

IVR82_20102600162NUD
Auteur de l'illustration : S. Delétoille
Technique de relevé : reprise de fond ; Échelle : 1:25000
© Région Rhône-Alpes, Inventaire général du patrimoine culturel ; © IGN
reproduction interdite

Vue panoramique, face aval (depuis la rive droite)

IVR82_20102600220NUCAQ
Auteur de l'illustration : I. Havard
© Région Rhône-Alpes, Inventaire général du patrimoine culturel
reproduction soumise à autorisation du titulaire des droits d'exploitation

Vue générale, face amont (depuis la rive gauche)

IVR82_20102600100NUCA
Auteur de l'illustration : I. Havard
© Région Rhône-Alpes, Inventaire général du patrimoine culturel
reproduction soumise à autorisation du titulaire des droits d'exploitation

Vue partielle, travée gauche, face aval (depuis la rive droite)

IVR82_20102600175NUCA
Auteur de l'illustration : I. Havard
© Région Rhône-Alpes, Inventaire général du patrimoine culturel
reproduction soumise à autorisation du titulaire des droits d'exploitation

Vue partielle, travée centrale, face aval (depuis la rive droite)

IVR82_20102600098NUCA
Auteur de l'illustration : I. Havard
© Région Rhône-Alpes, Inventaire général du patrimoine culturel
reproduction soumise à autorisation du titulaire des droits d'exploitation

Tablier et piles, de côté, face amont, vue partielle (depuis la rive gauche)

IVR82_20102600101NUCA
Auteur de l'illustration : I. Havard
© Région Rhône-Alpes, Inventaire général du patrimoine culturel
reproduction soumise à autorisation du titulaire des droits d'exploitation



Pile, face aval, vue générale (depuis la rive gauche)

IVR82_20102600102NUCA
Auteur de l'illustration : I. Havard
© Région Rhône-Alpes, Inventaire général du patrimoine culturel
reproduction soumise à autorisation du titulaire des droits d'exploitation

Culée gauche, face aval, vue générale (depuis la rive gauche)

IVR82_20102600103NUCA
Auteur de l'illustration : I. Havard
© Région Rhône-Alpes, Inventaire général du patrimoine culturel
reproduction soumise à autorisation du titulaire des droits d'exploitation

Culée droite, face aval, vue générale (depuis la rive droite)

IVR82_20102600099NUCA
Auteur de l'illustration : I. Havard
© Région Rhône-Alpes, Inventaire général du patrimoine culturel
reproduction soumise à autorisation du titulaire des droits d'exploitation

Culée droite, de côté, face aval, vue partielle : jonction avec le tablier (depuis la rive gauche)

IVR82_20102600176NUCA
Auteur de l'illustration : I. Havard
© Région Rhône-Alpes, Inventaire général du patrimoine culturel
reproduction soumise à autorisation du titulaire des droits d'exploitation

Vue générale, de dessus, chaussée (depuis la rive gauche)

IVR82_20102600104NUCA
Auteur de l'illustration : I. Havard
© Région Rhône-Alpes, Inventaire général du patrimoine culturel
reproduction soumise à autorisation du titulaire des droits d'exploitation

Vue partielle, de dessous, tablier et pile (depuis la rive gauche)

IVR82_20102600177NUCA
Auteur de l'illustration : I. Havard
© Région Rhône-Alpes, Inventaire général du patrimoine culturel
reproduction soumise à autorisation du titulaire des droits d'exploitation