Rhône-Alpes, Savoie
Villard-Léger
Chef-lieu

Moulin à farine Fusier (détruit)

Références du dossier

Numéro de dossier : IA73003617
Date de l'enquête initiale : 2014
Date(s) de rédaction : 2015
Cadre de l'étude : enquête thématique départementale Patrimoine hydraulique des Pays de Savoie
Degré d'étude : recensé

Désignation

Dénomination : moulin à farine

Compléments de localisation

Milieu d'implantation : en village
Réseau hydrographique : Ruisseau de Villard-Léger ; bassin-versant Isère inférieure-Val Gelon
Références cadastrales : 2014, A, 1038

Historique

Un moulin apparaît sur le premier cadastre français de 1883 (Section A, feuille 2, parcelle 352). Il appartient à François Fusier (fils de Joseph). Il n'est plus visible sur le cadastre rénové de 1934. Actuellement, il n'existe plus.

Période(s) principale(s) : 4e quart 19e siècle ()
Dates : 1883 (daté par source)

Description

Le site était implanté en rive droite du ruisseau de Villard-Léger, immédiatement en aval d'un autre moulin (IA73003618) dont il utilisait l'eau du canal de fuite. Actuellement, il n'existe plus.

Eléments descriptifs

Couvrements :
Énergies : énergie hydraulique

Typologies et état de conservation

État de conservation : détruit

Statut, intérêt et protection

Le site se trouve dans les hauteurs du village de Villard-Léger.

Statut de la propriété : propriété privée

Références documentaires

Documents d'archive

- **FR.AD073, C4706, 1732.**

FR.AD073, C4706, Cadastre de 1728, Villard-Léger, 312, Vue 3, 1732.
AD Savoie : C4706

- **FR.AD073, 3P 7312, 1883.**
  FR.AD073, 3P 7312, Premier cadastre français, VIllard-Léger, Section A, feuille 2, 1883.
  AD Savoie : 3P 7312

- **FR.AD073, 3P 7313, 1934.**
  FR.AD073, 3P 7313, Cadastre rénové, Villard-Léger, Section A, feuille 2, 1934.
  AD Savoie : 3P 7313

Illustrations

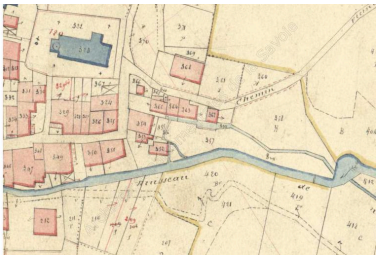

Premier cadastre français, Villard-Léger, 1883, Section A, feuille 2 (FR.AD073, 3P 7312). Autr. Clara Bérelle IVR82_20157301801NUCA

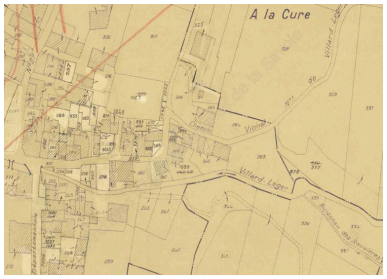

Cadastre rénové, Villard-Léger, 1934, Section A, feuille 2 (FR.AD073, 3P 7313). Autr. Clara Bérelle IVR82_20157301802NUCA

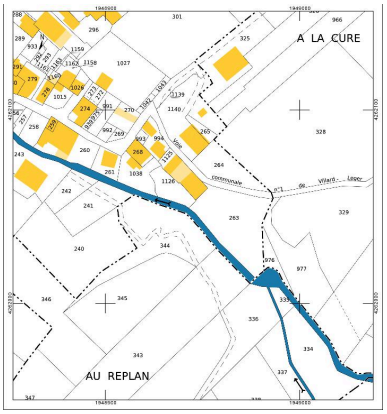

Cadastre actuel, 2014. IVR82_20157301803NUCA

Dossiers liés

Dossiers de synthèse :
Patrimoine hydraulique de la Savoie : présentation de l'étude départementale (IA00141274) Rhône-Alpes, Savoie, Savoie
Oeuvre(s) contenue(s) :
Oeuvre(s) en rapport :
Paysage du bassin-versant de l'Isère inférieure et du Val Gelon (IA73003401) Aiton, Albertville, Allondaz, Arbin, Arvillard, Betton-Bettonet, Bonvillard, Bourget-en-Huile, Bourgneuf, Chamousset, Chamoux-sur-Gelon, Champ-Laurent, Châteauneuf, Chignin, Cléry, Coise-Saint-Jean-Pied-Gauthier, Cruet, Détrier, Étable, Francin, Fréterive, Frontenex, Gilly-sur-Isère, Grésy-sur-Isère, Grignon, Hauteville, La Chapelle-Blanche, La Chavanne, La Croix-de-la-Rochette, La Rochette, La Table, La Trinité, Laissaud, Le Pontet, Le Verneil, Les Marches, Les Mollettes, Mercury, Montailleur, Montendry, Monthion, Montmélian, Myans, Notre-Dame-des-Millières, Pallud, Planaise, Plancherine, Presle, Rotherens, Sainte-Hélène-du-Lac, Sainte-Hélène-sur-Isère, Saint-Jean-de-la-Porte, Saint-Jeoire-Prieuré, Saint-Pierre-d'Albigny, Saint-Pierre-de-Soucy, Saint-Vital, Tournon, Verrens-Arvey, Villard-d'Héry, Villard-Léger, Villard-Sallet, Villaroux.

Auteur(s) du dossier : Clara Bérelle
Copyright(s) : © Région Rhône-Alpes, Inventaire général du patrimoine culturel ; © Assemblée des Pays de Savoie

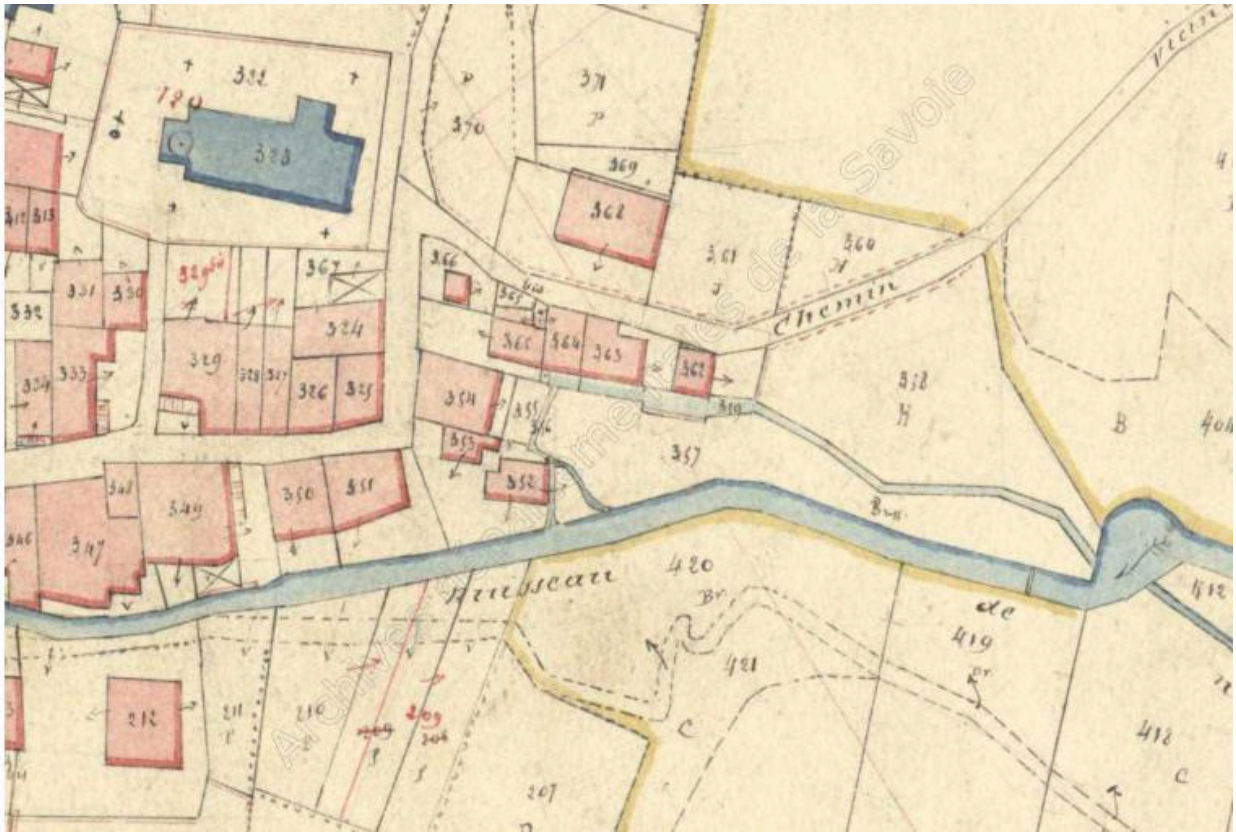

Premier cadastre français, Villard-Léger, 1883, Section A, feuille 2 (FR.AD073, 3P 7312).

IVR82_20157301801NUCA
Auteur du document reproduit : Clara Bérelle
© Région Rhône-Alpes, Inventaire général du patrimoine culturel ; © Assemblée des Pays de Savoie ; © Archives départementales de la Savoie
reproduction soumise à autorisation du titulaire des droits d'exploitation

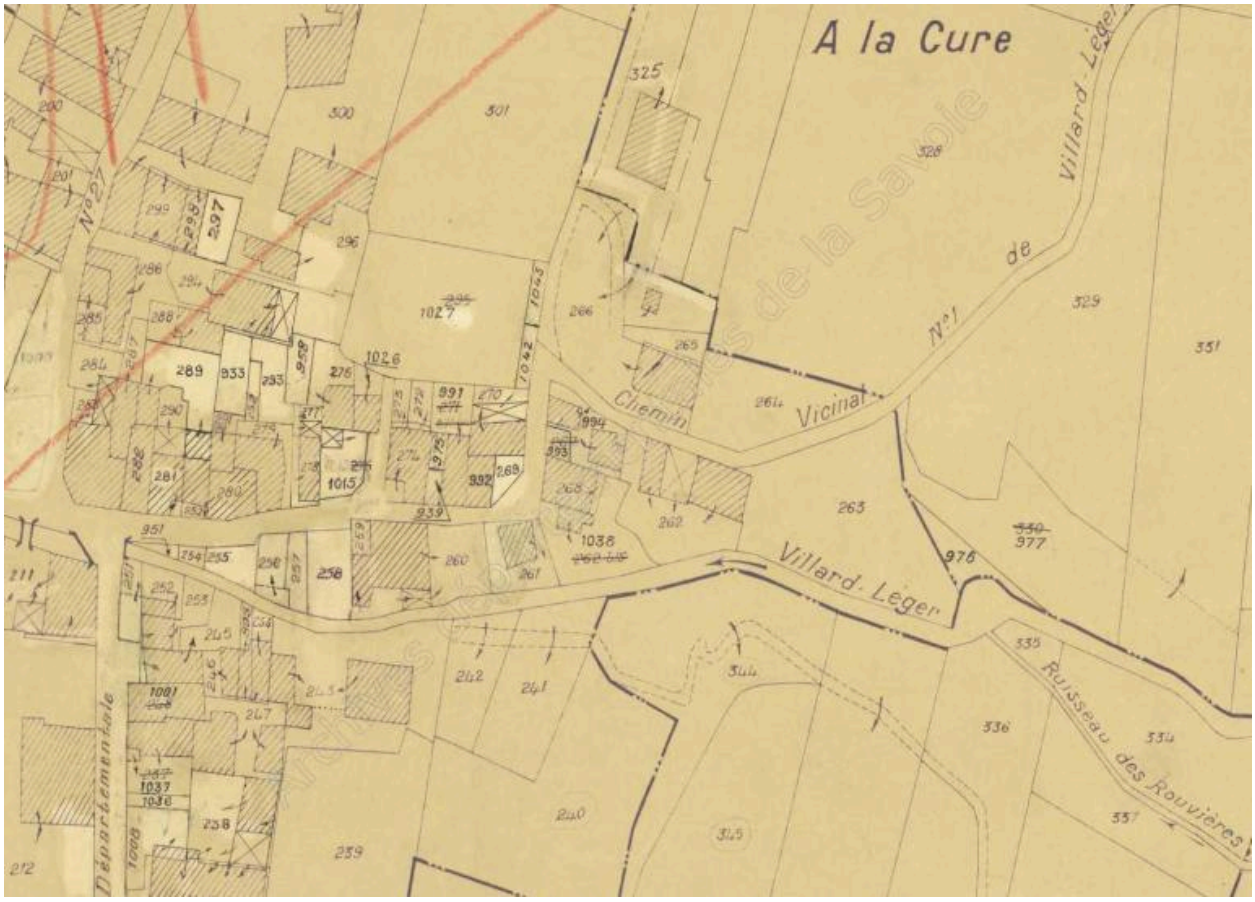

Cadastre rénové, Villard-Léger, 1934, Section A, feuille 2 (FR.AD073, 3P 7313).

IVR82_20157301802NUCA
Auteur du document reproduit : Clara Bérelle
© Région Rhône-Alpes, Inventaire général du patrimoine culturel ; © Assemblée des Pays de Savoie ; © Archives départementales de la Savoie
reproduction soumise à autorisation du titulaire des droits d'exploitation

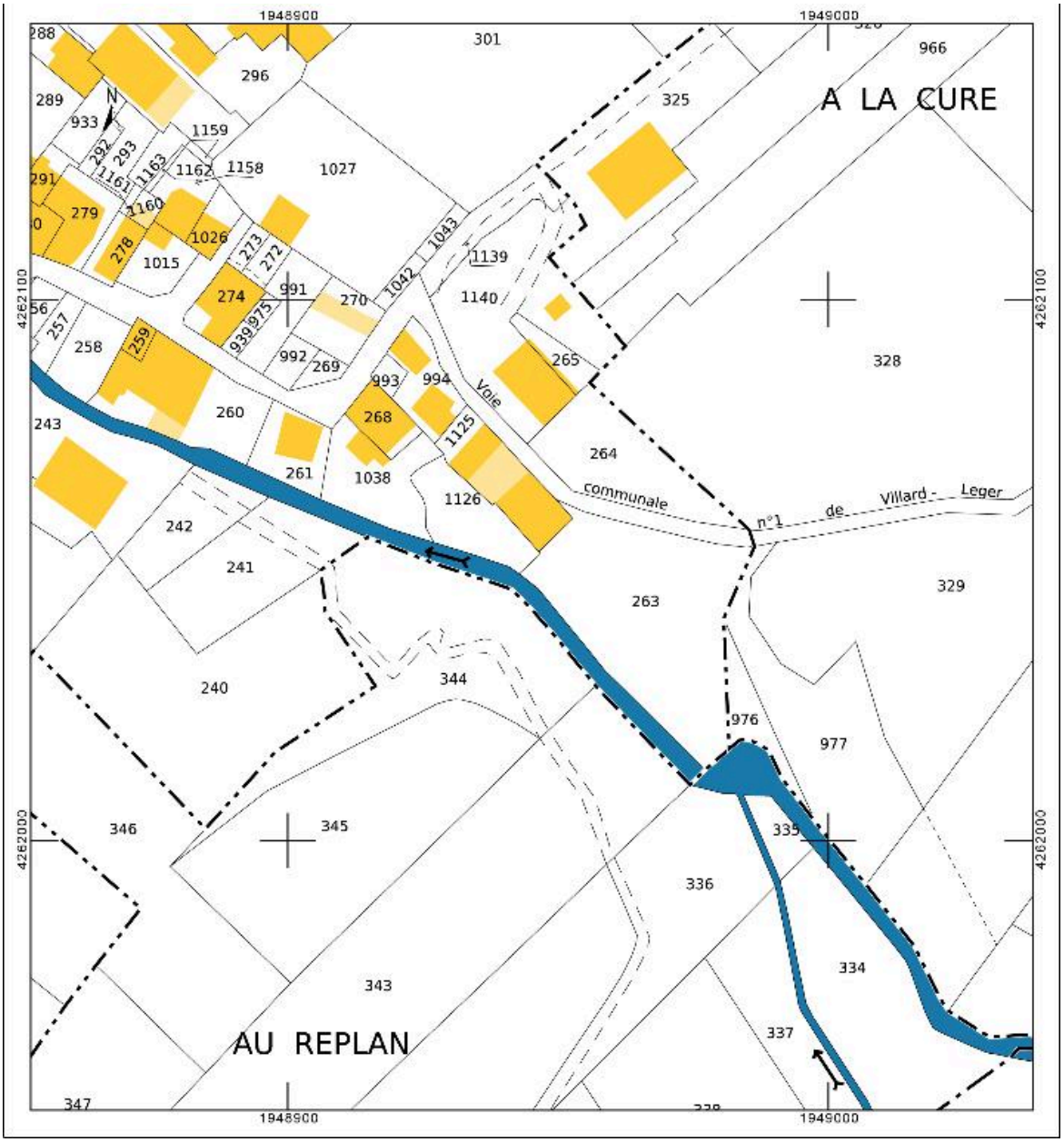

Cadastre actuel, 2014.

IVR82_20157301803NUCA
© Ministère des finances, CIDF, Service du cadastre
reproduction soumise à autorisation du titulaire des droits d'exploitation