



Rhône-Alpes, Savoie  
Mercury  
chemin de la Forge

## Forge Vullien actuellement logement et sans affectation

### Références du dossier

Numéro de dossier : IA73003561

Date de l'enquête initiale : 2014

Date(s) de rédaction : 2014

Cadre de l'étude : enquête thématique départementale Patrimoine hydraulique des Pays de Savoie

Degré d'étude : recensé

### Désignation

Dénomination : forge

### Compléments de localisation

Milieu d'implantation : en village

Réseau hydrographique : Ruisseau de la Dhuy ; bassin-versant Isère inférieure-Val Gelon

Références cadastrales : 2014, D, 479, 480, 488

### Historique

Un bâtiment est visible sur le cadastre napoléonien de 1809 (Section D, feuille unique, parcelle 1267) mais il n'est pas mentionné comme ouvrage hydraulique. En 1832, les deux propriétaires du site, C.Voutier et J.B.Mathias, vendent une partie du site à B.Zulberti. Celui-ci revend son bien en 1848 à Joseph Piffet. En 1858, le site est acquis par Charles Biguet-Grand-Georges. Après d'autres reventes successives, le site est acquis dans sa totalité par François Vullien en 1861. La forge Vullien est visible sur le premier cadastre français de 1873 (section D, feuille 3, parcelle 438). A cette date, elle est équipée de deux roues motrices. La forge produisait des outils et du matériel agricole notamment des charrues. Elle était renommée dans la région. Le site reste exploité par la famille Vullien jusqu'à sa fermeture vers 1960. Actuellement une partie du bâtiment est occupée par un logement mais l'atelier de la forge est toujours en place.

Période(s) principale(s) : 1er quart 19e siècle ( )

Dates : 1809 (daté par source)

### Description

Le site est implanté en rive droite du ruisseau de la Dhuy. A la sortie des moulins de Chevron (IA73003560) situés en amont, l'eau était stockée dans une réserve d'eau avant d'alimenter la forge. Actuellement, la réserve n'est plus visible. L'ancienne forge se compose de deux parties formant un L. L'édifice s'organise sur trois niveaux : un rez-de-chaussée, un étage et un étage de comble. Il est construit en pierre et couvert d'un toit en ardoise. Une partie des bâtiments est occupée par un logement, l'autre est sans affectation mais abrite toujours le matériel de production.

### Éléments descriptifs

Matériau(x) de couverture : ardoise

Étage(s) ou vaisseau(x) : rez-de-chaussée, 1 étage carré, étage de comble

Couvrements :

Énergies : énergie hydraulique

### Typologies et état de conservation

État de conservation : bon état

## Statut, intérêt et protection

La commune de Mercury fait partie du PNR des Bauges. Le site se trouve au nord du chef-lieu de Mercury le long d'une voie appelée "chemin de la forge".

Le martinet de la forge Vullien est représenté dans l'ouvrage : H.Barthélémy, *Anciens moulins en Combe de Savoie*, 2014, p.40 et p.64.

Sites de protection : parc naturel régional

Protections :

Statut de la propriété : propriété privée

## Références documentaires

### Documents d'archive

- **FR.AD073, C3216, 1732.**  
FR.AD073, C3216, Cadastre de 1728, Mercury-Gémilly, 376, Vue 6, 1732.  
AD Savoie : C3216
- **FR.AD073, L1006, 1809.**  
FR.AD073, L1006, Cadastre napoléonien, Mercury, section D, feuille unique, 1809.  
AD Savoie : L1006
- **FR.AD073, 3P 7453, 1873.**  
FR.AD073, 3P 7453, Premier cadastre français, Mercury, Section D, feuille 3, 1873.  
AD Savoie : 3P 7453
- **FR.AD073, 3P 7454, 1962.**  
FR.AD073, 3P 7454, Cadastre rénové, Mercury, Section D, feuille 3, 1962.  
AD Savoie : 3P 7454

### Bibliographie

- **H.Barthélémy, Moulins et martinets de Mercury, 2003.**  
H.Barthélémy, Moulins et martinets de Mercury, Association culturelle de Mercury, Albertville, 2003.  
p.66-76 et 40
- **H.Barthélémy, Anciens moulins en Combe de Savoie, 2014.**  
H.Barthélémy, Anciens moulins en Combe de Savoie et bas Val d'Arly, Cahier du Vieux Conflans, n°175, Société des Amis du Vieux Conflans, Albertville, 2014.  
p.61-66  
CDP Savoie

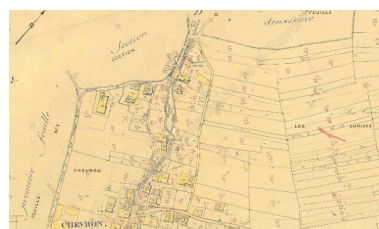
## Illustrations



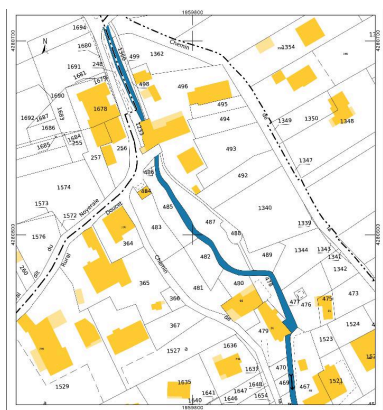
Cadastral napoléonien, Mercury-Gemilly, section D, feuille unique, 1809 (FR.AD073, L1006).  
Autr. Clara Bérelle  
IVR82\_20147303899NUCA



Premier cadastre français, Mercury, 1873, Section D, feuille 3 (FR.AD073, 3P 7453).  
Autr. Clara Bérelle  
IVR82\_20147303903NUCA



Cadastral rénové, Mercury, 1962, Section D, feuille 3 (FR.AD073, 3P 7454).  
Autr. Clara Bérelle  
IVR82\_20147303904NUCA



Cadastré actuel, 2014.  
Autr. Clara Bérelle  
IVR82\_20147303907NUCA



Vue de l'ancienne forge.  
Phot. Clara Bérelle  
IVR82\_20147303908NUCA

## Dossiers liés

### Dossiers de synthèse :

Patrimoine hydraulique de la Savoie : présentation de l'étude départementale (IA00141274) Rhône-Alpes, Savoie, Savoie

### Oeuvre(s) contenue(s) :

### Oeuvre(s) en rapport :

Paysage du bassin-versant de l'Isère inférieure et du Val Gelon (IA73003401) Aiton, Albertville, Allondaz, Arbin, Arvillard, Betton-Bettonet, Bonvillard, Bourget-en-Huile, Bourgneuf, Chamousset, Chamoux-sur-Gelon, Champ-Laurent, Châteauneuf, Chignin, Cléry, Coise-Saint-Jean-Pied-Gauthier, Cruet, Détrier, Étable, Francin, Fréterive, Frontenex, Gilly-sur-Isère, Grésy-sur-Isère, Grignon, Hauteville, La Chapelle-Blanche, La Chavanne, La Croix-de-la-Rochette, La Rochette, La Table, La Trinité, Laissaud, Le Pontet, Le Verneil, Les Marches, Les Mollettes, Mercury, Montaille, Montendry, Monthion, Montmélian, Myans, Notre-Dame-des-Millières, Pallud, Planaise, Plancherine, Presle, Rotherens, Sainte-Hélène-du-Lac, Sainte-Hélène-sur-Isère, Saint-Jean-de-la-Porte, Saint-Jeoire-Prieuré, Saint-Pierre-d'Albigny, Saint-Pierre-de-Soucy, Saint-Vital, Tournon, Verrens-Arvey, Villard-d'Héry, Villard-Léger, Villard-Sallet, Villaroux.

Auteur(s) du dossier : Clara Bérelle

Copyright(s) : © Région Rhône-Alpes, Inventaire général du patrimoine culturel ; © Assemblée des Pays de Savoie



Cadastre napoléonien, Mercury-Gemilly, section D, feuille unique, 1809 (FR.AD073, L1006).

IVR82\_20147303899NUCA

Auteur du document reproduit : Clara Bérelle

© Région Rhône-Alpes, Inventaire général du patrimoine culturel ; © Assemblée des Pays de Savoie ; © Archives départementales de la Savoie

reproduction soumise à autorisation du titulaire des droits d'exploitation





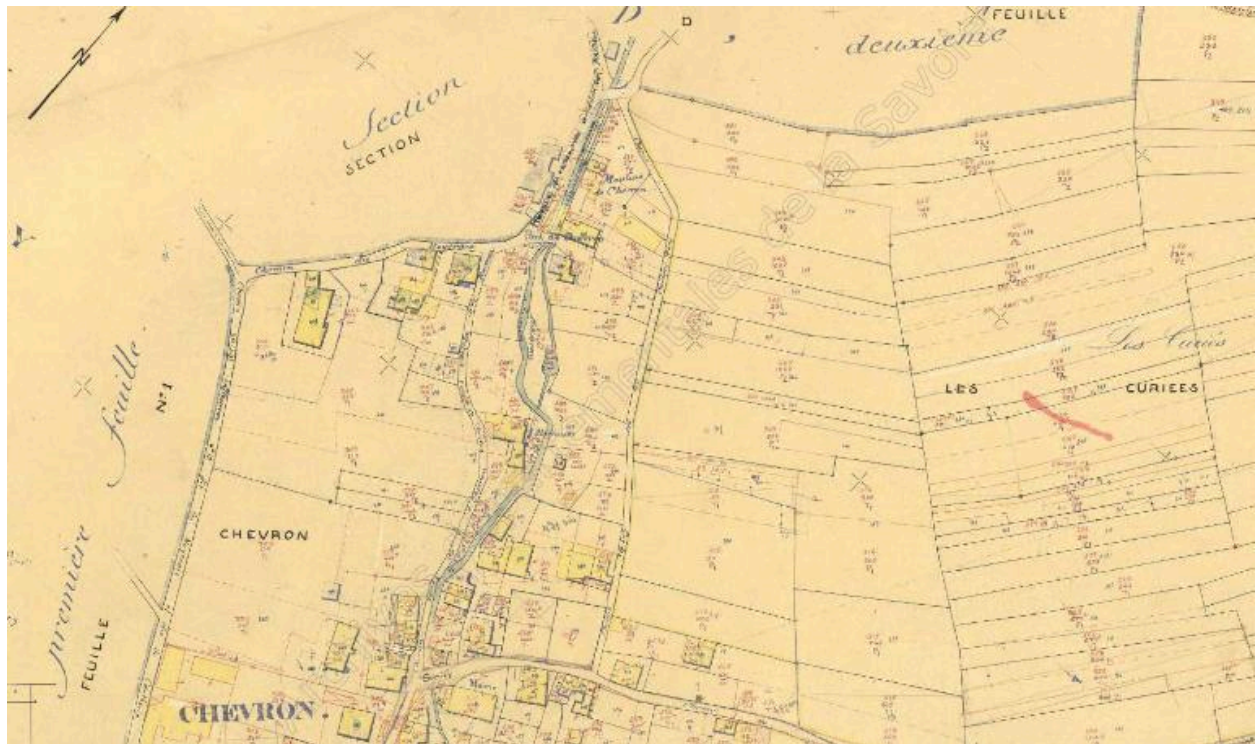
Premier cadastre français, Mercury, 1873, Section D, feuille 3 (FR.AD073, 3P 7453).

IVR82\_20147303903NUCA

Auteur du document reproduit : Clara Bérelle

© Région Rhône-Alpes, Inventaire général du patrimoine culturel ; © Assemblée des Pays de Savoie ; © Archives départementales de la Savoie

reproduction soumise à autorisation du titulaire des droits d'exploitation



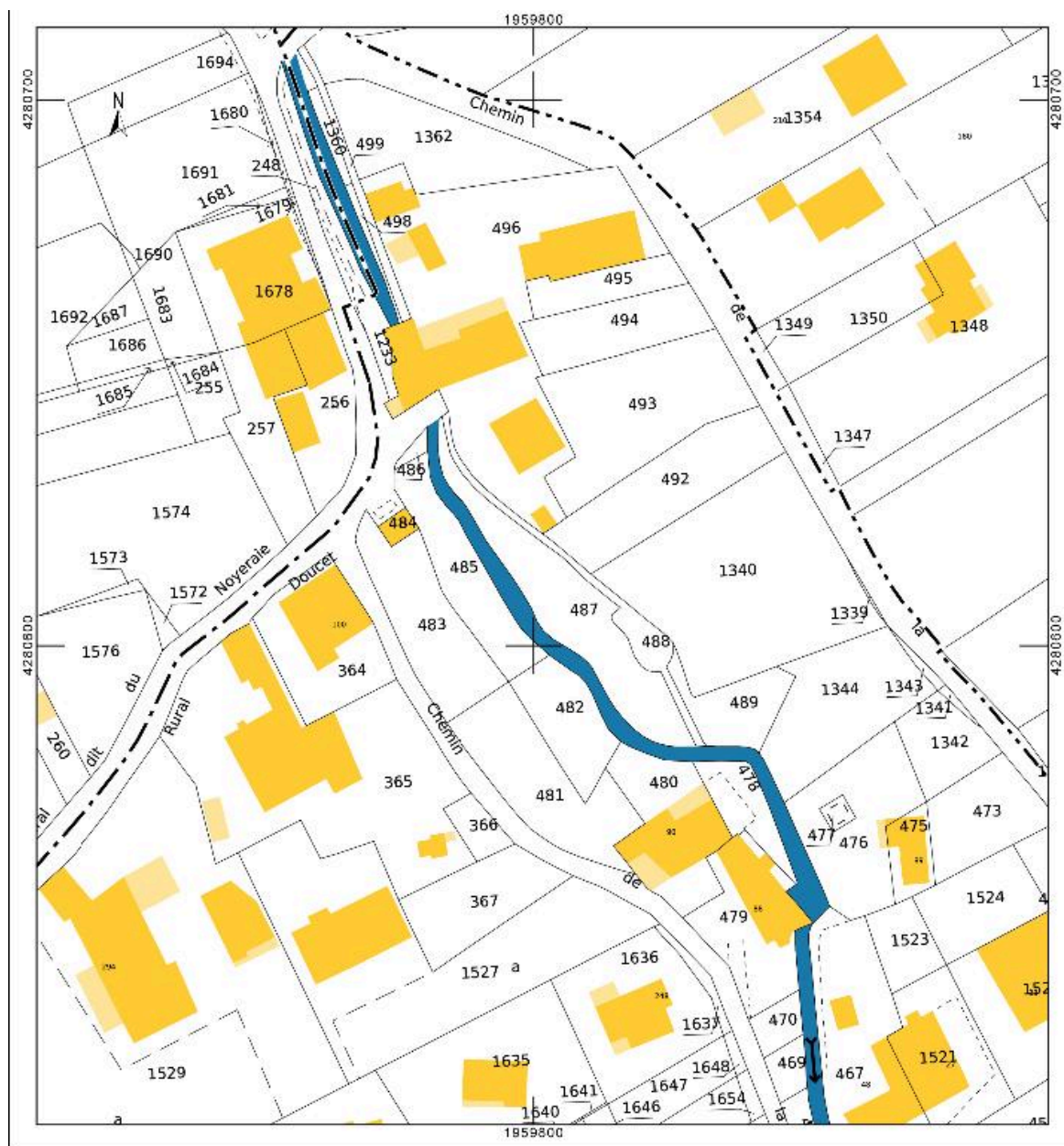
Cadastre rénové, Mercury, 1962, Section D, feuille 3 (FR.AD073, 3P 7454).

IVR82\_20147303904NUCA

Auteur du document reproduit : Clara Bérelle

© Région Rhône-Alpes, Inventaire général du patrimoine culturel ; © Assemblée des Pays de Savoie ; © Archives départementales de la Savoie

reproduction soumise à autorisation du titulaire des droits d'exploitation



Cadastre actuel, 2014.

IVR82\_20147303907NUCA

Auteur du document reproduit : Clara Bérelle

© Ministère des finances, CIDF, Service du cadastre

reproduction soumise à autorisation du titulaire des droits d'exploitation





Vue de l'ancienne forge.

IVR82\_20147303908NUCA

Auteur de l'illustration : Clara Bérelle

© Région Rhône-Alpes, Inventaire général du patrimoine culturel ; © Assemblée des Pays de Savoie  
reproduction soumise à autorisation du titulaire des droits d'exploitation