Rhône-Alpes, Loire
Montbrison
10 rue du Marché

Maison

Références du dossier

Numéro de dossier : IA42003230
Date de l'enquête initiale : 2012
Date(s) de rédaction : 2012
Cadre de l'étude : inventaire topographique
Degré d'étude : repéré

Désignation

Dénomination : maison
Parties constituantes non étudiées : boutique, cour

Compléments de localisation

Milieu d'implantation : en ville
Références cadastrales : 1809, E, 609 ; 1986, BK, 246

Historique

Le plan de la Traversée de Montbrison, approuvé en 1780 et révisé en 1798, indique à l´emplacement de la parcelle BK 246, une maison au Sr Chassaignon. L´édifice est décrit à « 3 étages, moilons, pierre et bois, bonne ». L´actuelle maison présente des ouvertures en arc segmentaire, du 18e siècle, celles de l´étage en surcroît ont des encadrement en bois.

Période(s) principale(s) : 18e siècle

Description

Le rez-de-chaussée est entièrement investi par un commerce. L´accès aux étages se fait par un escalier récent installé dans la cour.

Eléments descriptifs

Matériau(x) du gros-oeuvre, mise en oeuvre et revêtement : granite ; enduit ; moellon
Matériau(x) de couverture : tuile creuse
Étage(s) ou vaisseau(x) : rez-de-chaussée, 2 étages carrés, étage en surcroît
Couvrements : voûte en berceau
Élévations extérieures : élévation à travées
Type(s) de couverture : toit à longs pans
Escaliers : escalier de distribution extérieur

Typologies et état de conservation

Typologies : maison de type 2: maison partagée
État de conservation : restauré, remanié

Statut, intérêt et protection

Statut de la propriété : propriété privée

Références documentaires

Documents figurés

- **Généralité de Lyon - Département de la Loire. Traversée de Montbrison pour la route de Lyon en Généralité de Lyon - Département de la Loire. Traversée de Montbrison pour la route de Lyon en Auvergne n° 8 en celle de Roanne en Languedoc n° 11.** Encre, lavis. Approuvé à l'assemblée des Ponts et Chaussées conformément à la lettre de M de Cotte 1780. D'après l'état envoyé le 28 pluviôse an 6 [16 février 1798] par le Ministre de l'Intérieur pour l'établissement des barrières ; la classification de routes de ce département a été changée presque en entier. La route de Roanne en Languedoc n° 11 de l'itinéraire de la ci-devant Généralité de Lyon est partagée en deux routes dans le nouveau ; la 1ère de St Etienne à Montbrison 2e classe n° 2 et la 2me de Roanne à Montbrison 3e classe n°1. Et la route de Lyon en Auvergne n°8 de l'ancien itinéraire se trouve actuellement sous le n° 5 de la 2me classe et sous le nom de route de Clermont à Lyon par Ambert et Montbrison. À Montbrison le 23 nivôse an 7 [12 janvier 1799]. L'ingénieur en chef du département de la Loire. [signature illisible]. Nota. La route a été ouverte dans cette partie [.] de l'axe prolongée de la rue St Jean. C'est sans doute [.] d'après des projets approuvés depuis l'année 1780 V.S. [vieux style]. [.] ils ne sont pas à la disposition de l'ingénieur en chef [.] département de la Loire. (A. Diana, Montbrison : série C géo 143, feuilles A à O, photocopies)

- **Département de la Loire. Arrondissement de Montbrison. Canton de Montbrison. Commune de Montbrison.**
  Département de la Loire. Arrondissement de Montbrison. Canton de Montbrison. Commune de Montbrison. Parcellaire de 1809. Section E dite de la ville. Reboul, géomètre, Montbrison, 1809. Papier, encre brune, lavis bleu. Ech. 1/1250e. (AC Montbrison)

Illustrations



Extrait du plan de la Traversée
de Montbrison, en 1780.
Maison n° 66 Grande Rue.
plan de 1780, photocopie B
Diana Montbrison. C Géo 143
Phot. Eric Dessert
IVR82_20084200305NUC

Extrait du plan cadastral
de 1809, parcelle E 609.
Dess. Simone Hartmann-Nussbaum
IVR82_20124202773NUD

Vue générale sur la rue du Marché.
Phot. Simone Hartmann-Nussbaum
IVR82_20124202774NUCA

Dossiers liés

Dossiers de synthèse :
Les maisons de la commune de Montbrison (IA42001304) Rhône-Alpes, Loire, Montbrison
Oeuvre(s) contenue(s) :
Oeuvre(s) en rapport :
Ville de Montbrison (IA42001310) Rhône-Alpes, Loire, Montbrison

Auteur(s) du dossier : Simone Hartmann-Nussbaum

Copyright(s) : © Région Rhône-Alpes, Inventaire général du patrimoine culturel ; © Conseil général de la Loire



Extrait du plan de la Traversée de Montbrison, en 1780. Maison n° 66 Grande Rue. plan de 1780, photocopie B Diana Montbrison. C Géo 143

IVR82_20084200305NUC
Auteur de l'illustration : Eric Dessert
Échelle : sans éch.
© Région Rhône-Alpes, Inventaire général du patrimoine culturel ; © Bibliothèque de la Diana, Montbrison
reproduction soumise à autorisation du titulaire des droits d'exploitation

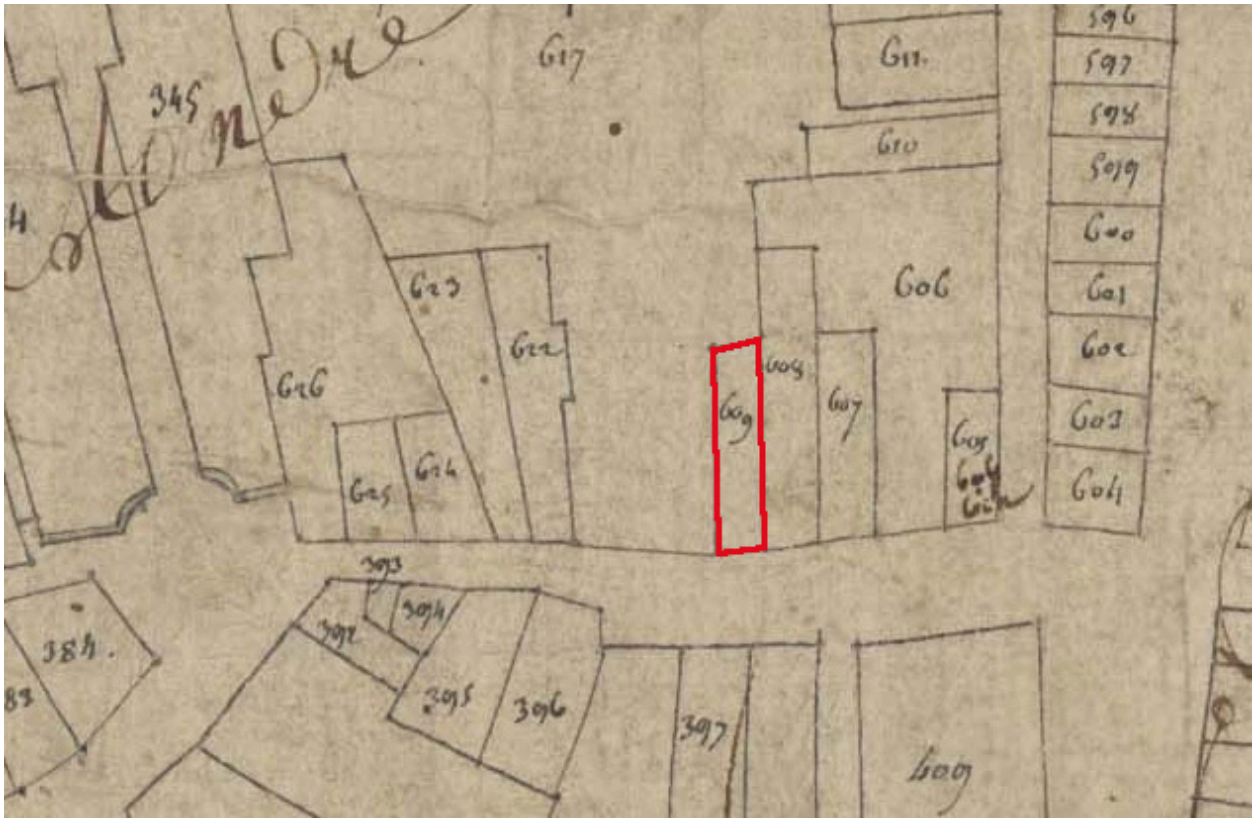

Extrait du plan cadastral de 1809, parcelle E 609.

IVR82_20124202773NUD
Auteur de l'illustration : Simone Hartmann-Nussbaum
Technique de relevé : reprise de fond ; Échelle : 1/1250e
© Région Rhône-Alpes, Inventaire général du patrimoine culturel
reproduction soumise à autorisation du titulaire des droits d'exploitation

Vue générale sur la rue du Marché.

IVR82_20124202774NUCA
Auteur de l'illustration : Simone Hartmann-Nussbaum
Date de prise de vue : 2007
© Région Rhône-Alpes, Inventaire général du patrimoine culturel
reproduction soumise à autorisation du titulaire des droits d'exploitation