Rhône-Alpes, Savoie
Gresin
Champs Mollets
Champs Mollets

Usine textile dite Société Industrielle de Grésin puis Etablissements Lamy puis société anonyme Société Textile Grésinoise d´Impressions (SOTEGI) puis usine de traitement de surface des métaux dite société T.C.I.

Références du dossier

Numéro de dossier : IA73002586
Date de l'enquête initiale : 2009
Date(s) de rédaction : 2010
Cadre de l'étude : patrimoine industriel Patrimoine hydraulique des Pays de Savoie
Degré d'étude : monographié

Désignation

Dénomination : usine textile, usine de traitement de surface des métaux

Compléments de localisation

Milieu d'implantation : isolé
Réseau hydrographique : Ruisseau du Truison
Références cadastrales : 2007. A 54, 56, 1041, 1266

Historique

La mappe sarde de 1732 présente un artifice le long du ruisseau du Truison à la hauteur du lieu-dit actuel Les Usines. Un bâtiment est visible sur le premier cadastre français de 1913 à l´emplacement du moulin, exploitant toujours la force motrice du ruisseau. Le bâtiment est occupé à cette date par la société industrielle de Grésin. En 1946, les bâtiments sont repris par les Etablissements Lamy, nouvellement créées par messieurs Bousquet et Lamy. En 1974, les Etablissements Lamy sont rachetés par la société anonyme S.I.N. de Ruy-Montceau en Isère. Le site est spécialisé dans l´impression en fixé-lavé à cadre-plat. En 1978, le canal de suite est comblé et la turbine attenante est démantelée. La société anonyme S.I.N. décide au début des années 1990 de transférer les activités du site de Grésin sur un site de production à Saint-Genix-sur-Guiers. Entre temps, en 1991, la société anonyme S.I.N. dépose le bilan et contraint la fermeture du site de Grésin. En juillet 1991, la société anonyme SOTEMO reprend le site de production de Grésin. A cet effet, il est créé une filiale la Société anonyme Textile Grésinoise d´Impressions (SOTEGI). Le site demeure un lieu dédié à la production textile et principalement l´ennoblissement. Cette dernière société est rachetée en 1993 par Jacques Noël-Baron. La SOTEGI ferme ses portes en 1996. Les bâtiments sont rachetés par la société T.C.I. qui occupe les bâtiments voisins sur la zone industrielle Les Usines. La société T.C.I. s´installe le 15 mai 2000 dans les locaux pour y développer une activité de nickelage chimique.

Période(s) principale(s) : 19e siècle

Description

Le bâtiment est de plan en U, il est composé de plusieurs constructions accolées. Le noyau est un bâtiment de plan rectangulaire avec un rez-de-chaussée et un étage de comble avec un toit à long pan recouvert de tuiles plates. Un appentis fermé est présent sur la façade nord-ouest avec une toiture en tôle ondulée. A l'angle ouest de cet appentis, un transformateur est installé. Une aile est construite, au nord-est du bâtiment, avec un niveau et un toit à un pan en tôle ondulée. A l'ouest du bâtiment principal, un avant-toit est détruit. Il protégeait des éléments de bassin de décantation,

encore visibles. L'utilisation de la force motrice n'est plus apparente sur le site, ni le canal démenée et de fuite sont apparents. Ils semblent comblés au profit du transformateur.

Eléments descriptifs

Matériau(x) du gros-oeuvre, mise en oeuvre et revêtement : pierre ; béton ; moellon
Matériau(x) de couverture : tuile plate, tôle ondulée
Plan : plan régulier en U
Étage(s) ou vaisseau(x) : rez-de-chaussée, étage de comble
Type(s) de couverture : toit à longs pans
Énergies : énergie hydraulique

Typologies et état de conservation

État de conservation : remanié

Statut, intérêt et protection

Statut de la propriété : propriété privée

Références documentaires

Documents figurés

- **Cadastre actuel de 2007**
  Cadastre actuel, consulté en 2007 (Accès internet : <URL : https://www.cadastre.gouv.fr/scpc/rechercherPlan.do#)

Bibliographie

- **PAILLARD Philippe (dir.), Histoire des communes savoyardes : Chambéry, T.1, 1982.**
  PAILLARD, Philippe (dir.). *Histoire des communes savoyardes. Tome 1 : Chambéry et ses environs. Le Petit Bugey*, Roanne Le Coteau : éditions Horvath, 1982.
  p. 347

Périodiques

- **Bulletin Communal de Grésin, n°6, 1994**
  Bulletin Communal de Grésin, n°6, 1994
  p. 15

- **Bulletin Communal de Grésin, n°4, 1992**
  Bulletin Communal de Grésin, n°4, 1992
  Article de l'Essor Savoyard Les tissus prennent des couleurs

- **Bulletin Communal de Grésin, n°12, 2000**
  Bulletin Communal de Grésin, n°12, 2000
  p. 24

Illustrations

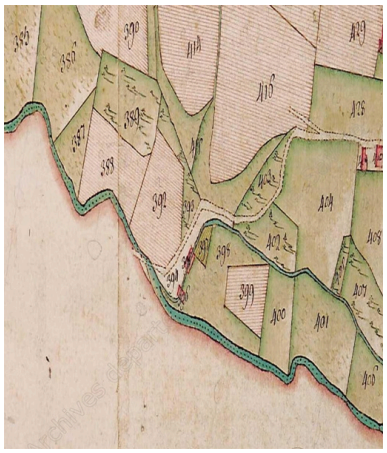

Cadastre de 1732. Cadastre de 1728 AD Savoie. C2952
Phot. Yannick Milleret
IVR82_20107300401NUCA

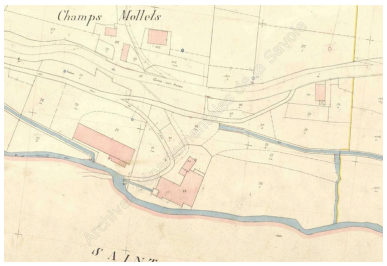

Premier cadastre français, 1913. Cadastre de 1913 AD Savoie. 3P 7138
Phot. Yannick Milleret
IVR82_20107300402NUCA

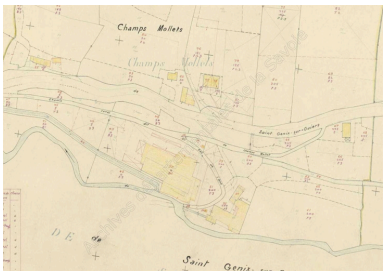

Cadastre rénové, 1964. Cadastre de 1964 AD Savoie. 3P 7139
Phot. Yannick Milleret
IVR82_20107300403NUCA

Cadastre actuel, 2007
Phot. Yannick Milleret
IVR82_20107300404NUCA

Vue générale
Phot. Yannick Milleret
IVR82_20107300405NUCA

Vue façade ouest
Phot. Yannick Milleret
IVR82_20107300406NUCA

Façade ouest
prolongement vers le sud
Phot. Yannick Milleret
IVR82_20107300407NUCA

Dossiers liés

Dossiers de synthèse :
Patrimoine hydraulique de la Savoie : présentation de l'étude départementale (IA00141274) Rhône-Alpes, Savoie, Savoie
Oeuvre(s) contenue(s) :
Oeuvre(s) en rapport :
Paysage du bassin-versant du Guiers (IA73002678) Rhône-Alpes, Savoie, La Bridoire

Auteur(s) du dossier : Yannick Milleret
Copyright(s) : © Région Rhône-Alpes, Inventaire général du patrimoine culturel ; © Assemblée des Pays de Savoie

Cadastre de 1732. Cadastre de 1728 AD Savoie. C2952

Référence du document reproduit :

- **Cadastre de 1732Cadastre de 1728**
  Cadastre de 1732Cadastre de 1728
  AD Savoie : C2952

IVR82_20107300401NUCA
Auteur de l'illustration : Yannick Milleret
© Région Rhône-Alpes, Inventaire général du patrimoine culturel ; © Assemblée des Pays de Savoie
reproduction soumise à autorisation du titulaire des droits d'exploitation

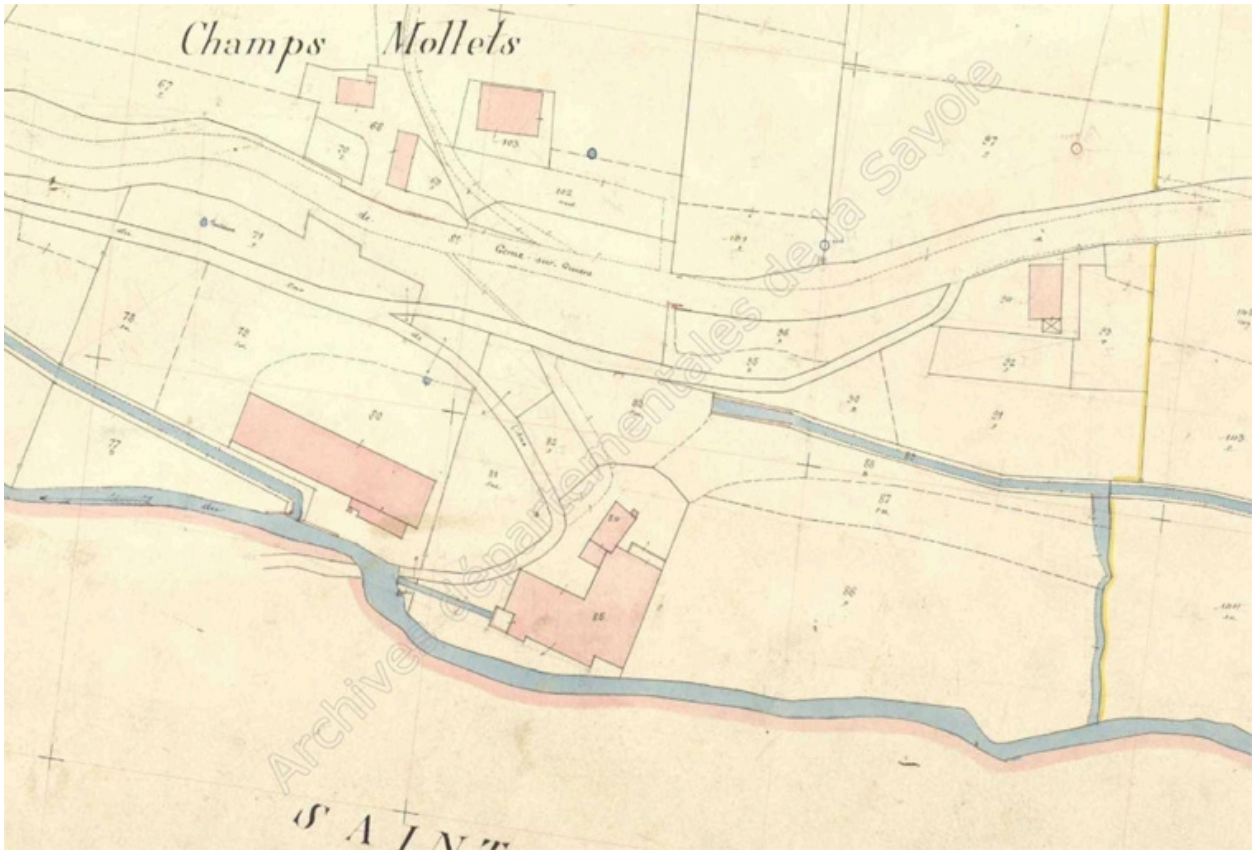

Premier cadastre français, 1913. Cadastre de 1913 AD Savoie. 3P 7138

Référence du document reproduit :

- **Premier cadastre françaisCadastre de 1913**
  Premier cadastre françaisCadastre de 1913
  AD Savoie : 3P 7138

IVR82_20107300402NUCA
Auteur de l'illustration : Yannick Milleret
© Région Rhône-Alpes, Inventaire général du patrimoine culturel ; © Assemblée des Pays de Savoie
reproduction soumise à autorisation du titulaire des droits d'exploitation

Cadastre rénové, 1964. Cadastre de 1964 AD Savoie. 3P 7139

Référence du document reproduit :

- **Cadastre rénovéCadastre de 1964**
  Cadastre rénovéCadastre de 1964
  AD Savoie : 3P 7139

IVR82_20107300403NUCA
Auteur de l'illustration : Yannick Milleret
© Région Rhône-Alpes, Inventaire général du patrimoine culturel ; © Assemblée des Pays de Savoie
reproduction soumise à autorisation du titulaire des droits d'exploitation

Cadastre actuel, 2007

Référence du document reproduit :

- **Cadastre actuel de 2007**
  Cadastre actuel, consulté en 2007 (Accès internet : <URL : https://www.cadastre.gouv.fr/scpc/rechercherPlan.do#)

IVR82_20107300404NUCA
Auteur de l'illustration : Yannick Milleret
© Région Rhône-Alpes, Inventaire général du patrimoine culturel ; © Assemblée des Pays de Savoie
reproduction soumise à autorisation du titulaire des droits d'exploitation

Vue générale

IVR82_20107300405NUCA
Auteur de l'illustration : Yannick Milleret
© Région Rhône-Alpes, Inventaire général du patrimoine culturel ; © Assemblée des Pays de Savoie
reproduction soumise à autorisation du titulaire des droits d'exploitation

Vue façade ouest

IVR82_20107300406NUCA
Auteur de l'illustration : Yannick Milleret
© Région Rhône-Alpes, Inventaire général du patrimoine culturel ; © Assemblée des Pays de Savoie
reproduction soumise à autorisation du titulaire des droits d'exploitation

Façade ouest prolongement vers le sud

IVR82_20107300407NUCA
Auteur de l'illustration : Yannick Milleret
© Région Rhône-Alpes, Inventaire général du patrimoine culturel ; © Assemblée des Pays de Savoie
reproduction soumise à autorisation du titulaire des droits d'exploitation