



Rhône-Alpes, Haute-Savoie
Seytroux
Haute-Savoie
chemin de la Glière

Pont du Crêt dit pont de Molliet

Références du dossier

Numéro de dossier : IA74002984

Date de l'enquête initiale : 2019

Date(s) de rédaction : 2019

Cadre de l'étude : enquête thématique régionale Points de franchissement de la Haute-Savoie

Degré d'étude : recensé

Désignation

Dénomination : pont

Compléments de localisation

Milieu d'implantation :

Réseau hydrographique : de Molliet Torrent ; dranse de Morzine affluent

Références cadastrales : B, 1063

Historique

Le pont de Molliet est représenté sur le cadastre de Seytroux de 1867. Le pont de Molliet est nommé pont du Crêt sur ce cadastre. Cette toponymie est toujours présente aujourd'hui sur le nom d'un chemin. À cette époque, le pont doit déjà être en pierres au vu de sa représentation. Rive gauche aucun bâtiment n'est représenté à proximité. De chaque côté du pont, des bâtiments et un prise d'eau sont figurés. Le canal du moulin de Vulliez qui prélève l'eau dans le torrent de Seytroux est aussi représenté. Il est à proximité de ce pont en 1867. Le pont est reconstruit à la fin du XIXe siècle. En 2019, le canal n'existe plus, mais une conduite forcée le remplace alimentant le moulin Vulliez. Ce dernier est désaffecté, il reste des machines à l'intérieur. Le moulin et le deuxième bâtiment en aval sont réhabilités. L'autre moulin est restauré en habitat, et l'autre bâtiment en bar et épicerie "La halte du moulin".

Période(s) principale(s) : 3e quart 19e siècle (?,)

Description

Le pont de Molliet enjambe le torrent de Seytroux affluent de la Dranse de Morzine, au niveau du Chef-lieu sur l'itinéraire du chemin de la Glière. Il s'agit d'un ouvrage en pierre de taille dont la une volute de plein-cintre dispose d'un élargissement en béton. Le pont est associé dans sa construction à un moulin : le moulin Vulliez. Le bandeau du pont est constitué de pierres de tailles de grands appareils au travers duquel se trouvent trois tirants d'enserrement. Les tympanes sont en pierres de tailles. Les culées sont en forme de triangle et sont en béton. Au-dessus se trouve la dalle-tablier. Sur les côtés, sont positionnées des plaques en béton en encorbellement formant une deuxième ligne de plinthes sur lesquelles viennent se visser directement les gardes corps. Ces garde-corps sont en métal peint en vert. Le revêtement est en goudron. Le pont mesure environ 10 mètres de long pour 6 mètres de large.

Éléments descriptifs

Matériau(x) du gros-oeuvre, mise en oeuvre et revêtement : calcaire, moellon sans chaîne en pierre de taille ; calcaire, grand appareil ; béton

Typologies et état de conservation

Typologies : urbanisme et espaces aménagés

État de conservation : bon état

Dimensions

Mesures : l : 10 m ; la : 6 m

Statut, intérêt et protection

Intérêt de l'œuvre : à signaler

Statut de la propriété : propriété du département

Références documentaires

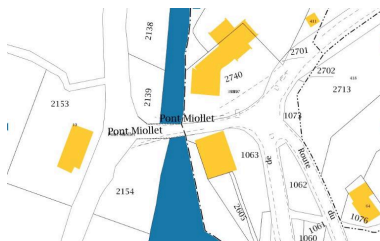
Documents figurés

- **AD Haute-Savoie. 3P3 /8335. 1868. Extrait de la section B Feuille 5 du cadastre de Seytroux**
AD Haute-Savoie. 3P3 /8335. Extrait de la section B Feuille 5 du cadastre de Seytroux, 15 juin 1867. Plan.
Archives départementales de la Haute-Savoie. 1867
AD Haute-Savoie : 3P3 /8335

Illustrations




Extrait du cadastre
section B feuille 5, 1868
IVR84_20207401274NUCA



Extrait cadastre de la
commune de Seytroux
Phot. Benoît Huraut
IVR84_20207401280NUCA




Pont de Molliet, face amont
IVR84_20197401284NUCA



Pont de Molliet, détail route
Phot. Benoît Huraut
IVR84_20207401275NUCA



Pont de Molliet, contexte et chaussée
Phot. Benoît Huraut
IVR84_20207401276NUCA



Pont de Molliet, détail intrados
Phot. Benoît Huraut
IVR84_20207401277NUCA



Pont de Molliet, gardes
corps et moulin Vulliez
Phot. Benoît Huraut
IVR84_20207401278NUCA



Pont de Molliet, gardes corps
et le moulin de Seytroux
Phot. Benoît Huraut
IVR84_20207401279NUCA

Dossiers liés

Oeuvre(s) contenue(s) :

Oeuvre(s) en rapport :

Présentation de l'étude des points de franchissements de la Haute-Savoie (IA74001266) , Haute-Savoie

Auteur(s) du dossier : Benoît Huraut, Samir Mahfoudi

Copyright(s) : © Région Rhône-Alpes, Inventaire général du patrimoine culturel ; © Département de la Haute-Savoie



Extrait du cadastre section B feuille 5, 1868

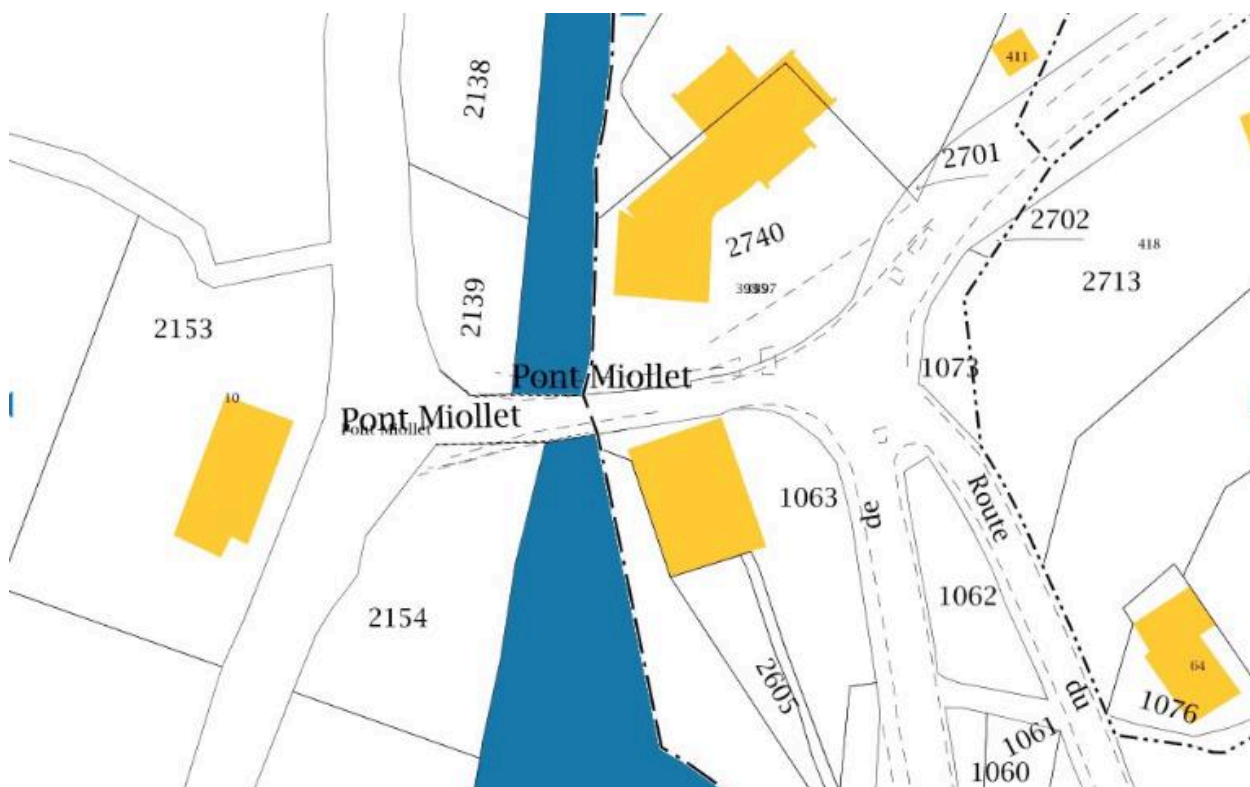
Référence du document reproduit :

- **AD Haute-Savoie. 3P3 /6392. 1868. Extrait de la section H Feuille 2 du cadastre de Morzine**
AD Haute-Savoie. 3P3 /6392. **Extrait de la section H Feuille 2 du cadastre de Morzine, 1er septembre 1868. Plan. Archives départementales de la Haute-Savoie. 1868**
AD Haute-Savoie : 3P3 /6392

IVR84_20207401274NUCA

© Région Auvergne-Rhône-Alpes, Inventaire général du patrimoine culturel ; © Archives départementales de la Haute-Savoie

reproduction soumise à autorisation du titulaire des droits d'exploitation



Extrait cadastre de la commune de Seytroux

IVR84_20207401280NUCA

Auteur de l'illustration : Benoît Huraut

© Région Auvergne-Rhône-Alpes, Inventaire général du patrimoine culturel ; © Ministère des finances et des comptes publics, www.cadastre.gouv.fr

reproduction soumise à autorisation du titulaire des droits d'exploitation



Pont de Molliet, face amont

IVR84_20197401284NUCA

© Région Auvergne-Rhône-Alpes, Inventaire général du patrimoine culturel
reproduction soumise à autorisation du titulaire des droits d'exploitation



Pont de Molliet, détail voute

IVR84_20207401275NUCA

Auteur de l'illustration : Benoît Huraut

© Région Auvergne-Rhône-Alpes, Inventaire général du patrimoine culturel
reproduction soumise à autorisation du titulaire des droits d'exploitation



Pont de Molliet, contexte et chaussée

IVR84_20207401276NUCA

Auteur de l'illustration : Benoît Huraut

© Région Auvergne-Rhône-Alpes, Inventaire général du patrimoine culturel
reproduction soumise à autorisation du titulaire des droits d'exploitation



Pont de Molliet, détail intrados

IVR84_20207401277NUCA

Auteur de l'illustration : Benoît Huraut

© Région Auvergne-Rhône-Alpes, Inventaire général du patrimoine culturel
reproduction soumise à autorisation du titulaire des droits d'exploitation



Pont de Molliet, gardes corps et moulin Vulliez

IVR84_20207401278NUCA

Auteur de l'illustration : Benoît Huraut

© Région Auvergne-Rhône-Alpes, Inventaire général du patrimoine culturel
reproduction soumise à autorisation du titulaire des droits d'exploitation



Pont de Molliet, gardes corps et le moulin de Seytroux

IVR84_20207401279NUCA

Auteur de l'illustration : Benoît Huraut

© Région Auvergne-Rhône-Alpes, Inventaire général du patrimoine culturel
reproduction soumise à autorisation du titulaire des droits d'exploitation