Rhône-Alpes, Ain
Fareins
234, 252 route de Fléchères

Mairie-école, actuellement mairie

Références du dossier

Numéro de dossier : IA01000704
Date de l'enquête initiale : 2020
Date(s) de rédaction : 2021
Cadre de l'étude : inventaire topographique Pays d'art et d'histoire de Trévoux Dombes Saône Vallée
Degré d'étude : étudié

Désignation

Dénomination : mairie, école

Compléments de localisation

Milieu d'implantation : en village
Références cadastrales : 2017, AK, 32 ; 1933, B, 593-594 ; 1831, B, 571

Historique

En 1834, le conseil municipal obtient l'autorisation d'aménager une salle de mairie et une salle d'école dans une partie des bâtiments situés au sud du jardin du presbytère, le long de la rue principale. Ces bâtiments accueillent également la pompe à incendie, puis la poste. L'ordonnance royale est édictée le 22 novembre 1834. Le devis est établi par Jean Tournassoud, géomètre et entrepreneur de bâtiment à Fareins. Il préconise la reconstruction d'une bonne partie du hangar afin d'aménager la salle de classe et la mairie (AD Ain, 11 L 54, 2 O 1961 ; AC Fareins. M1, M3, M4).
Mais ce premier bâtiment s'avère rapidement insuffisant et un bâtiment neuf est spécifiquement construit pour accueillir la mairie-école en 1875, sur le même terrain. La commune obtient l'autorisation d'acquérir les terrains jouxtant la parcelle au nord et met en œuvre une imposition extraordinaire (décision du conseil municipal du 1er octobre 1873, arrêté préfectoral du 11 juillet 1874). Les plans et devis sont établis le 1er décembre 1874 par l'architecte François Genéty, qui signe et date le bâtiment en façade. Le coût total s'élève à 20.411,24 Frs ; la commune obtient une subvention de l'État de 5.000 Frs. Le bâtiment est réceptionné en 1879. L'école de garçons, encore présente au rez-de-chaussée à la fin des années 1990 (pré-inventaire, p. 109), est transférée dans un bâtiment neuf, 79 chemin du Colomban, livré le 10 mars 2010.

Période(s) principale(s) : 4e quart 19e siècle ()
Dates : 1875 (porte la date)
Auteur(s) de l'oeuvre : François Genéty (architecte, attribution par source)

Description

Le bâtiment de plan rectangulaire se dresse en retrait de la rue principale du village. Sa façade à travées s'articule de part et d'autre d'une tourelle en massif avancé, à trois niveaux et coiffée d'un toit en pavillon revêtu d'ardoise. La construction comprend cave, rez-de-chaussée légèrement surélevé, 1 étage carré.

Eléments descriptifs

Matériau(x) du gros-oeuvre, mise en oeuvre et revêtement : calcaire, moellon, enduit ; pierre de taille ; pisé enduit
Matériau(x) de couverture : tuile creuse, tuile plate mécanique, ardoise
Étage(s) ou vaisseau(x) : sous-sol, rez-de-chaussée surélevé, 1 étage carré
Type(s) de couverture : toit à longs pans, croupe ; toit en pavillon
Escaliers : escalier intérieur : escalier tournant, en maçonnerie

Décor

Techniques : sculpture
Représentations : ove, volute

Statut, intérêt et protection

Statut de la propriété : propriété de la commune

Références documentaires

Documents d'archive

- **AD Ain. 2 O 1960. Bâtiments civils. (1855-1934). Maison dite de l'ancienne mairie, réparations (1922-1923)**
  AD Ain. 2 O 1960. **Bâtiments civils. (1855-1934).** Maison dite de l'ancienne mairie, réparations (1922-1923). Poids public, construction (1885-1887) ; réparations (1926). Lavoir, construction : à signaler 4 plans (1897-1901). Lavoir du hameau du Bicheron, agrandissement et couverture : à signaler 1 plan (1903-1904). Bureau de poste, installation dans les bâtiments de l'ancienne mairie : à signaler 1 plan (1899-1900) ; transformation et aménagement (1932-1934). Local pour servir de dépendance au logement du percepteur, aménagement dans les bâtiments de l'ancienne mairie (1925-1926). Bâtiments communaux, réparations simultanées à la fourniture d'équipements pour les sapeurs-pompiers (1922-1924) ; réparations (1926).
  1855-1926.
  AD Ain : 2 O 1960

- **AC Fareins. M1. Établissements scolaires. (1834-1960)**
  AC Fareins. M1. **Établissements scolaires**. **1834-1960**. Établissement d'une salle de classe et d'une salle de mairie dans une partie du hangar du presbytère (1834-1835). Salle de la mairie : acquisition du mobilier (1850). Salle d'asile : subvention pour l'achèvement et l'acquisition du mobilier (1858). Maison d'école de garçons et mairie : 11 plans (1872-1875), projet (1872-1875), travaux supplémentaires et achèvement (1876-1879), acquisition du mobilier scolaire (1881). École de garçons : travaux. Maison d'école de filles : 4 plans (1884-1909), construction et appropriation (1883-1893), construction d'un préau couvert et d'un mur de clôture (1891), travaux supplémentaires (1898), agrandissement (1904-1910). Groupe scolaire : construction de 2 salles de classe et de 2 logements d'instituteurs, clôture (1954-1960). Bâtiments scolaires : réparations (1957-1958).
  AC Fareins : M1

- **AC Fareins. M3. Établissements scolaires. (1976-1983)**
  AC Fareins. M3. **Établissements scolaires. 1976-1983**. Construction d'une chaufferie, installation du chauffage central et agrandissement de la cantine (1976-1981). Logement de l'instituteur (1979-1980). Salle de réunion : travaux de peinture et chauffage central (1979-1981). Mairie : aménagement (1981-1983). Chauffage central, revêtement sols logement de fonction de l'école maternelle (1982). Affaire SICA : différend sur les honoraires concernant les dossiers ci-dessus (1978-1982).
  AC Fareins : M3

Documents figurés

- **Plan de situation (1976) (AC Fareins. M3)**
  Plan de situation / Construction S.I.C.A.M.R. Bourg-en-Bresse. 30 juillet 1976. 1:1250, 1:500. 1 plan papier (AC Fareins. M3).
  AC Fareins : M3

- **Plan des bâtiments & du terrain que la commune de Fareins se propose de vendre [1873] (AC Fareins. M1).**
  Plan des bâtiments & du terrain que la commune de Fareins se propose de vendre / [s.n.] [1873]. 1:100e. 2 plans papier, encre (AC Fareins. M1).
  AC Fareins : M1

- **Extrait du plan cadastral... F. Genéty, 30 décembre 1872 (AC Fareins. M1)**
  Extrait du plan cadastral, avec l'indication des terrains acquis par la commune de Fareins pour la rectification de la route et pour la construction d'une mairie et d'une maison d'école de garçons / F. Genéty, architecte, 30 décembre 1872. 1:100e. 1 plan, calque marouflé sur papier, encre (AC Fareins. M1).
  AC Fareins : M1

- **[Projet de construction d'une école et mairie : plan d'implantation] J.-B. Chatelard, 11 décembre 1872 (AC Fareins. M1)**
  [Projet de construction d'une école et mairie : plan d'implantation] / J.-B. Chatelard géomètre, Fareins. 11 décembre 1872. 1:100e. 1 plan, papier, encre coul. (AC Fareins. M1).
  AC Fareins : M1

- **Projet de mairie et d'école de garçons : plan modifié du rez-de-chaussée, plan du 1er étage. F. Genéty, 25 octobre 1873 (AC Fareins. M1)**
  Projet de mairie et d'école de garçons : plan modifié du rez-de-chaussée, plan du 1er étage / F. Genéty, architecte, Lyon, 25 octobre 1873. 1:100e. 1 plan, calque marouflé sur papier, encre (AC Fareins. M1).
  AC Fareins : M1

- **Projet de mairie et de maison d'école : façade principale, coupe transversale. F. Genéty, 30 décembre 1872 (AC Fareins. M1)**
  Projet de mairie et de maison d'école : façade principale, coupe transversale / F. Genéty, architecte, Lyon, 30 décembre 1872. 1:400e. 1 plan papier, encre (AC Fareins. M1).
  AC Fareins : M1

- **Projet de maison d'école et de mairie : coupe transversale. F. Genéty [1875] (AC Fareins. M1)**
  Projet de maison d'école et de mairie : coupe transversale / [F. Genéty]. [1875]. [1:100]. 1 plan, papier, encre (AC Fareins. M1).
  AC Fareins : M1

- **Plan d'une salle de classe avec la disposition du mobilier. F. Genéty, 10 février 1881 (AC Fareins. M1)**
  Plan d'une salle de classe avec la disposition du mobilier / F. Genéty, architecte. 10 février 1881. [s. éch.]. 1 plan papier (AC Fareins. M1).
  AC Fareins : M1

Bibliographie

- **Richesses touristiques et archéologiques du canton de Saint-Trivier-sur-Moignans. 2000.**
  BERTHET, Jacques, RENOUX, Carine. **Richesses touristiques et archéologiques du canton de Saint-Trivier-sur-Moignans.** Bourg-en-Bresse, 2000.
  p. 109

Illustrations

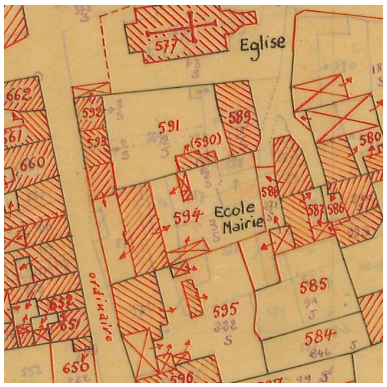

Plan cadastral de 1933 (AD de l'Ain).

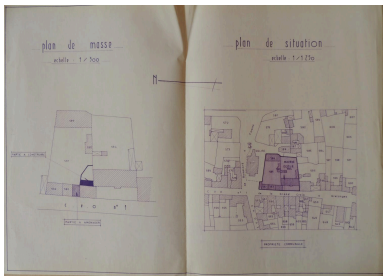

Plan de masse et de situation, permettant de comprendre l'implantation des bâtiments (AC Fareins. M 3).

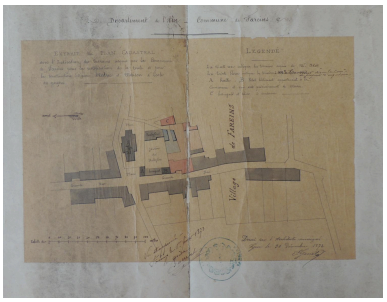
État des terrains acquis par la commune pour la rectification de la

IVR84_20200100421NUCA

Repro. Elisabeth Dandel
IVR84_20200100422NUCA

grande route et la construction de la mairie-école, 1872 (AC Fareins. M 1).
Repro. Elisabeth Dandel,
Autr. François Genéty
IVR84_20200100425NUCA

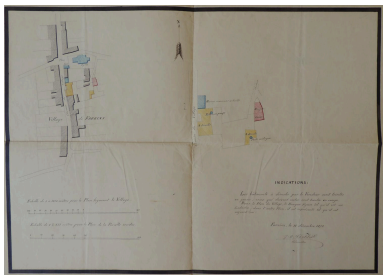

Implantation des bâtiments à démolir ou aliéner avant la construction de la mairie-école, 1872 (AC Fareins. M 1).
Repro. Elisabeth Dandel,
Autr. J.-B. Chatelard
IVR84_20200100426NUCA

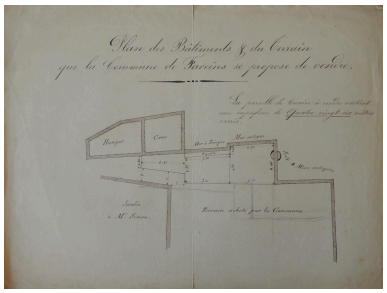

Aliénation des bâtiments de l'impasse des Tilleuls, 1873 (AC Fareins. M 1).
Repro. Elisabeth Dandel
IVR84_20200100423NUCB



État des terrains acquis ou vendus par la commune à l'occasion de la construction de la mairie-école, [1873] (AC Fareins. M 1).
Repro. Elisabeth Dandel
IVR84_20200100424NUCA

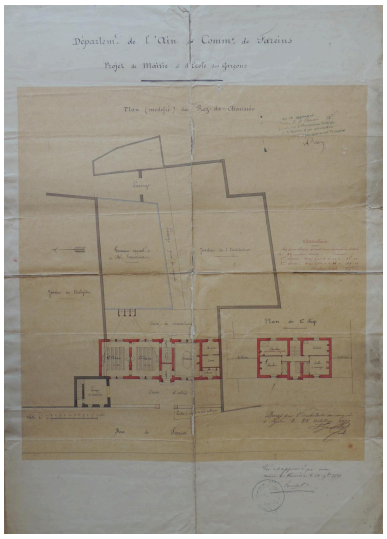

Plan (modifié) du rez-de-chaussée, projet Genéty, 1873 (AC Fareins. M 1).
Repro. Elisabeth Dandel,
Autr. François Genéty
IVR84_20200100427NUCA



Élévation et coupe, projet Genéty, 1873 (AC Fareins. M 1).
Repro. Elisabeth Dandel,
Autr. François Genéty
IVR84_20200100428NUCA

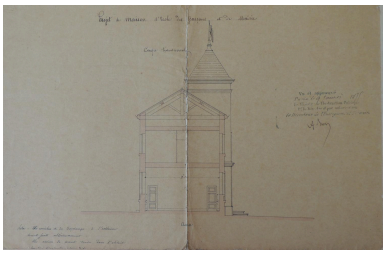

Coupe transversale, projet Genéty, 1873 (AC Fareins. M1).
Repro. Elisabeth Dandel,
Autr. François Genéty
IVR84_20200100429NUCA

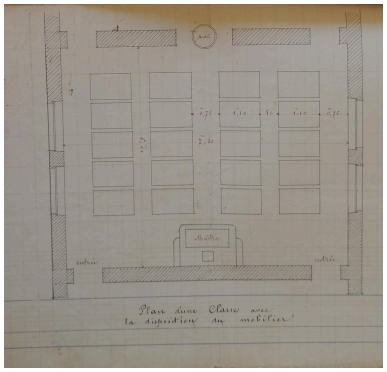

Plan d'une classe avec disposition du mobilier, projet Genéty, 1873 (AC Fareins. M 1).
Repro. Elisabeth Dandel,
Autr. François Genéty
IVR84_20200100430NUCB

Façade principale.
Phot. Elisabeth Dandel
IVR84_20200100431NUCA

Façade arrière.
Phot. Elisabeth Dandel
IVR84_20200100432NUCA



Entrée principale.
Phot. Elisabeth Dandel
IVR84_20200100433NUCA

Entrée principale : inscription date.
Phot. Elisabeth Dandel
IVR84_20200100434NUCA

Entrée principale :
nom de l'architecte.
Phot. Elisabeth Dandel
IVR84_20200100435NUCA

Ancien bâtiment de
la pompe à incendie.
Phot. Elisabeth Dandel
IVR84_20210100342NUCA

Dossiers liés

Dossiers de synthèse :
Présentation de la commune de Fareins (IA01000700) Rhône-Alpes, Ain, Fareins
Oeuvre(s) contenue(s) :
Oeuvre(s) en rapport :
Village de Fareins (IA01000701) Rhône-Alpes, Ain, Fareins

Auteur(s) du dossier : Elisabeth Dandel
Copyright(s) : © Région Auvergne-Rhône-Alpes, Inventaire général du patrimoine culturel ; © Communauté de communes Dombes Saône Vallée

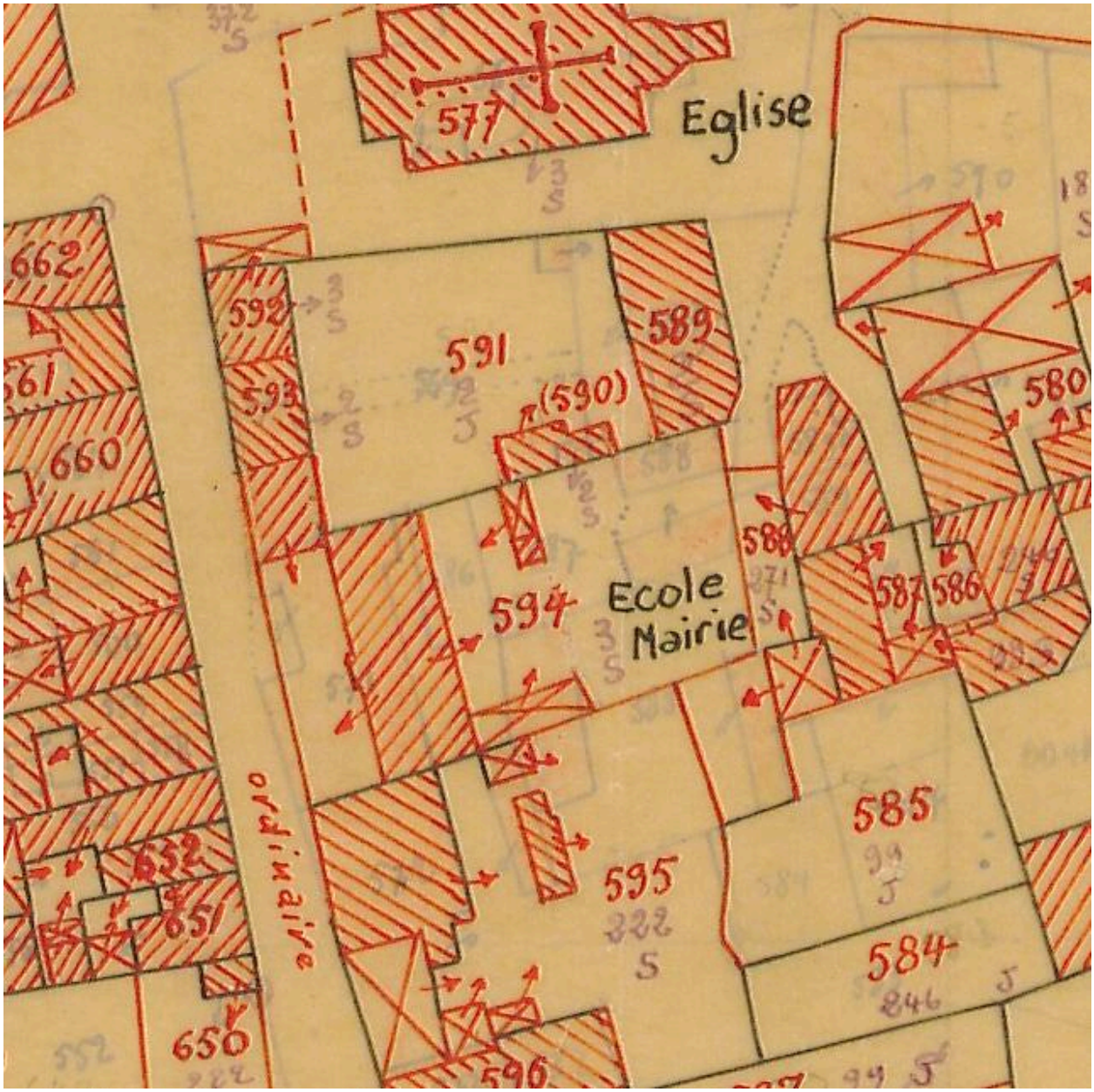

Plan cadastral de 1933 (AD de l'Ain).

IVR84_20200100421NUCA
© Archives départementales de l'Ain
reproduction soumise à autorisation du titulaire des droits d'exploitation

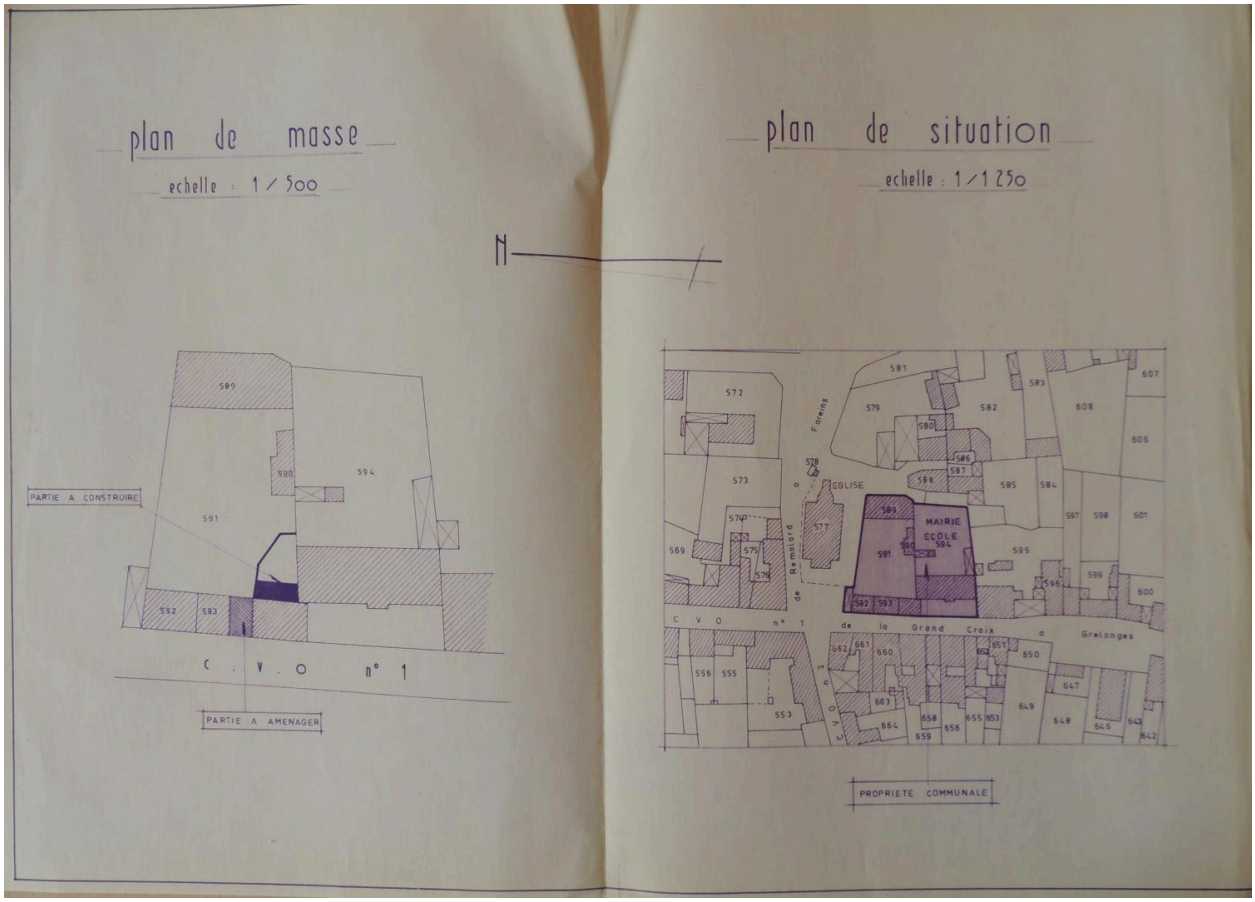

Plan de masse et de situation, permettant de comprendre l'implantation des bâtiments (AC Fareins. M 3).

Référence du document reproduit :

- **Plan de situation (1976) (AC Fareins. M3)**
  Plan de situation / Construction S.I.C.A.M.R. Bourg-en-Bresse. 30 juillet 1976. 1:1250, 1:500. 1 plan papier (AC Fareins. M3).
  AC Fareins : M3

IVR84_20200100422NUCA
Auteur de l'illustration (reproduction) : Elisabeth Dandel
Date de prise de vue : 2020
© Communauté de communes Dombes Saône Vallée
reproduction soumise à autorisation du titulaire des droits d'exploitation

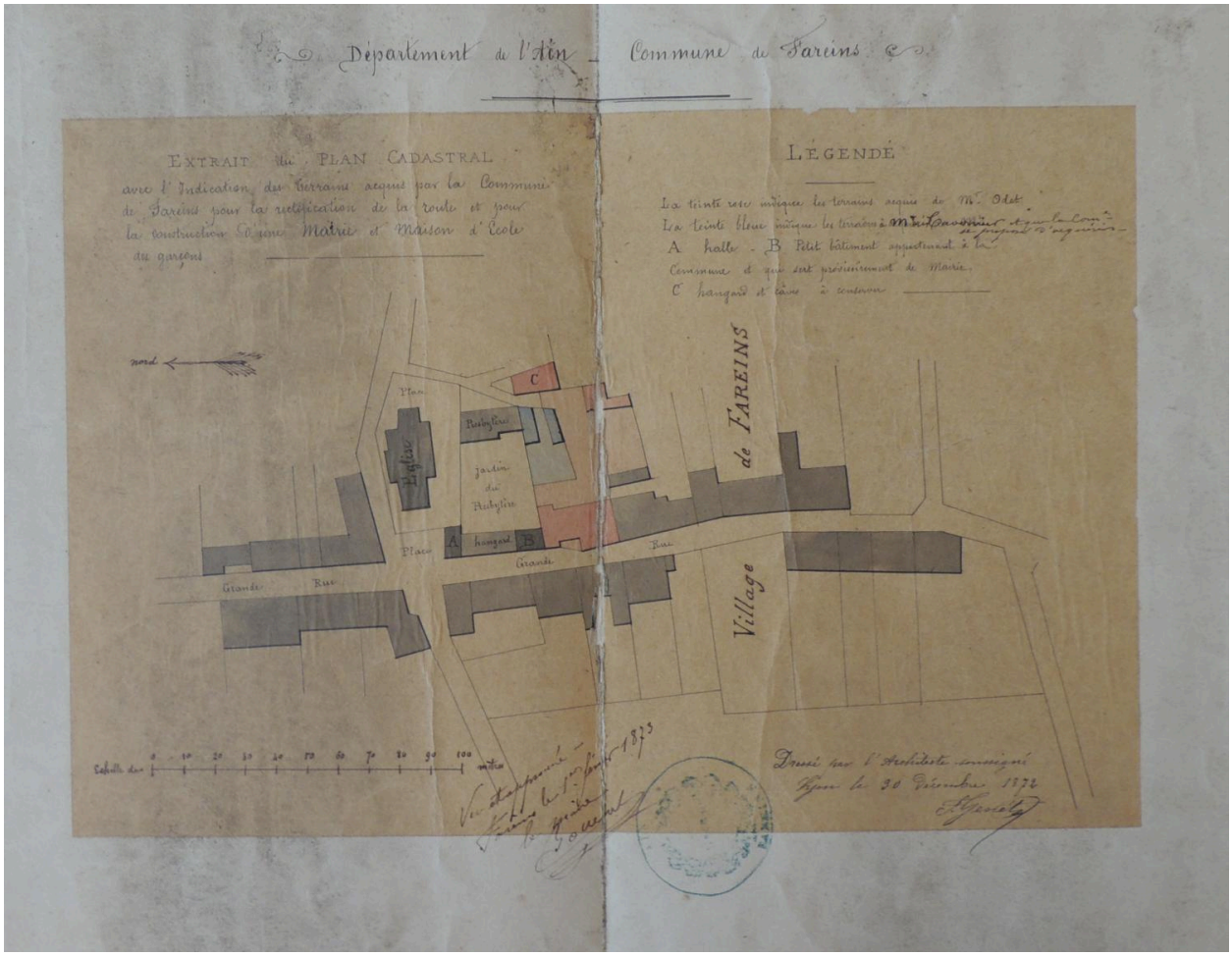

État des terrains acquis par la commune pour la rectification de la grande route et la construction de la mairie-école, 1872 (AC Fareins. M 1).

Référence du document reproduit :

- **Extrait du plan cadastral... F. Genéty, 30 décembre 1872 (AC Fareins. M1)**
  Extrait du plan cadastral, avec l'indication des terrains acquis par la commune de Fareins pour la rectification de la route et pour la construction d'une mairie et d'une maison d'école de garçons / F. Genéty, architecte, 30 décembre 1872. 1:100e. 1 plan, calque marouflé sur papier, encre (AC Fareins. M1).
  AC Fareins : M1

IVR84_20200100425NUCA
Auteur de l'illustration (reproduction) : Elisabeth Dandel
Auteur du document reproduit : François Genéty
Date de prise de vue : 2020
© Communauté de communes Dombes Saône Vallée
reproduction soumise à autorisation du titulaire des droits d'exploitation

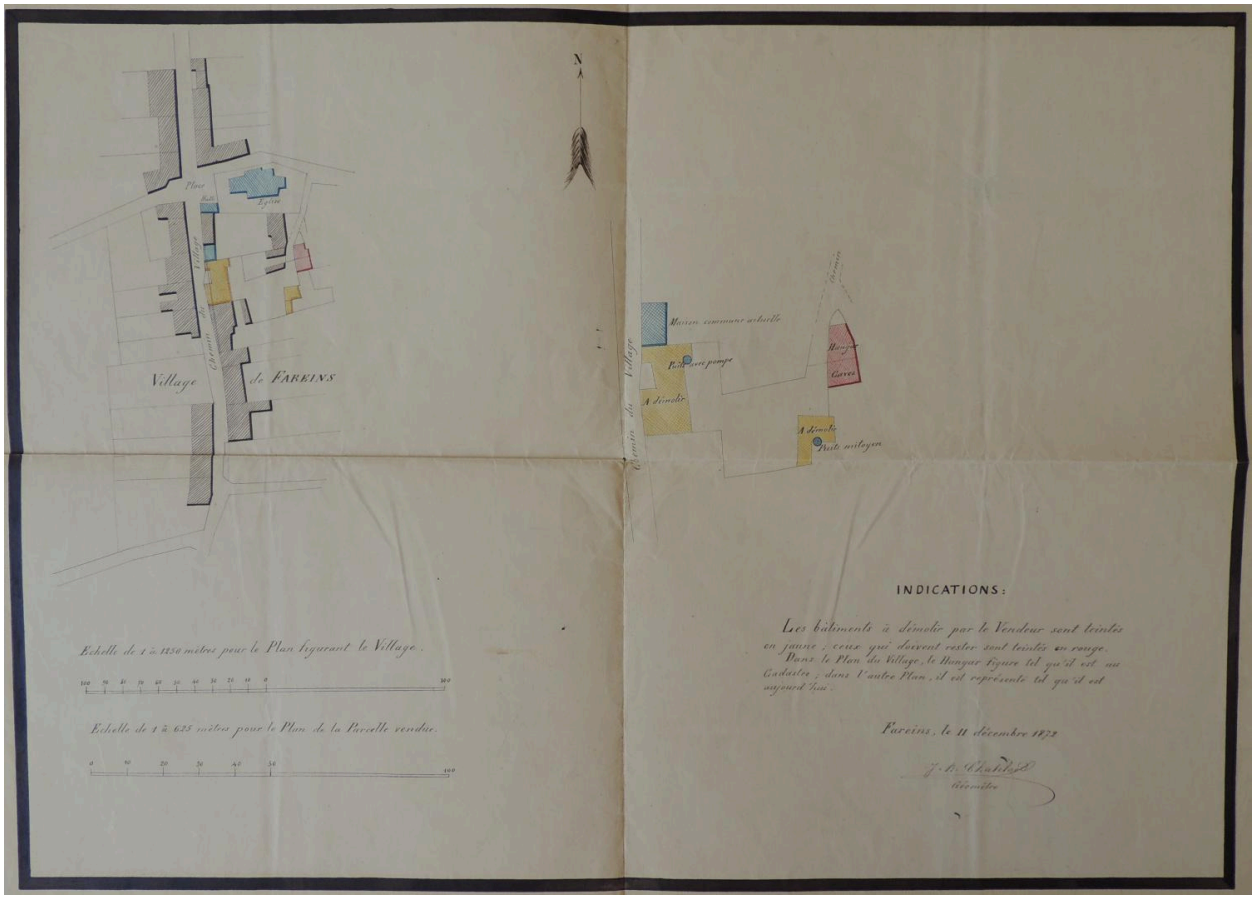

Implantation des bâtiments à démolir ou aliéner avant la construction de la mairie-école, 1872 (AC Fareins. M 1).

Référence du document reproduit :

- **[Projet de construction d'une école et mairie : plan d'implantation] J.-B. Chatelard, 11 décembre 1872 (AC Fareins. M1)**
  [Projet de construction d'une école et mairie : plan d'implantation] / J.-B. Chatelard géomètre, Fareins. 11 décembre 1872. 1:100e. 1 plan, papier, encre coul. (AC Fareins. M1).
  AC Fareins : M1

IVR84_20200100426NUCA
Auteur de l'illustration (reproduction) : Elisabeth Dandel
Auteur du document reproduit : J.-B. Chatelard
Date de prise de vue : 2020
© Communauté de communes Dombes Saône Vallée
reproduction soumise à autorisation du titulaire des droits d'exploitation

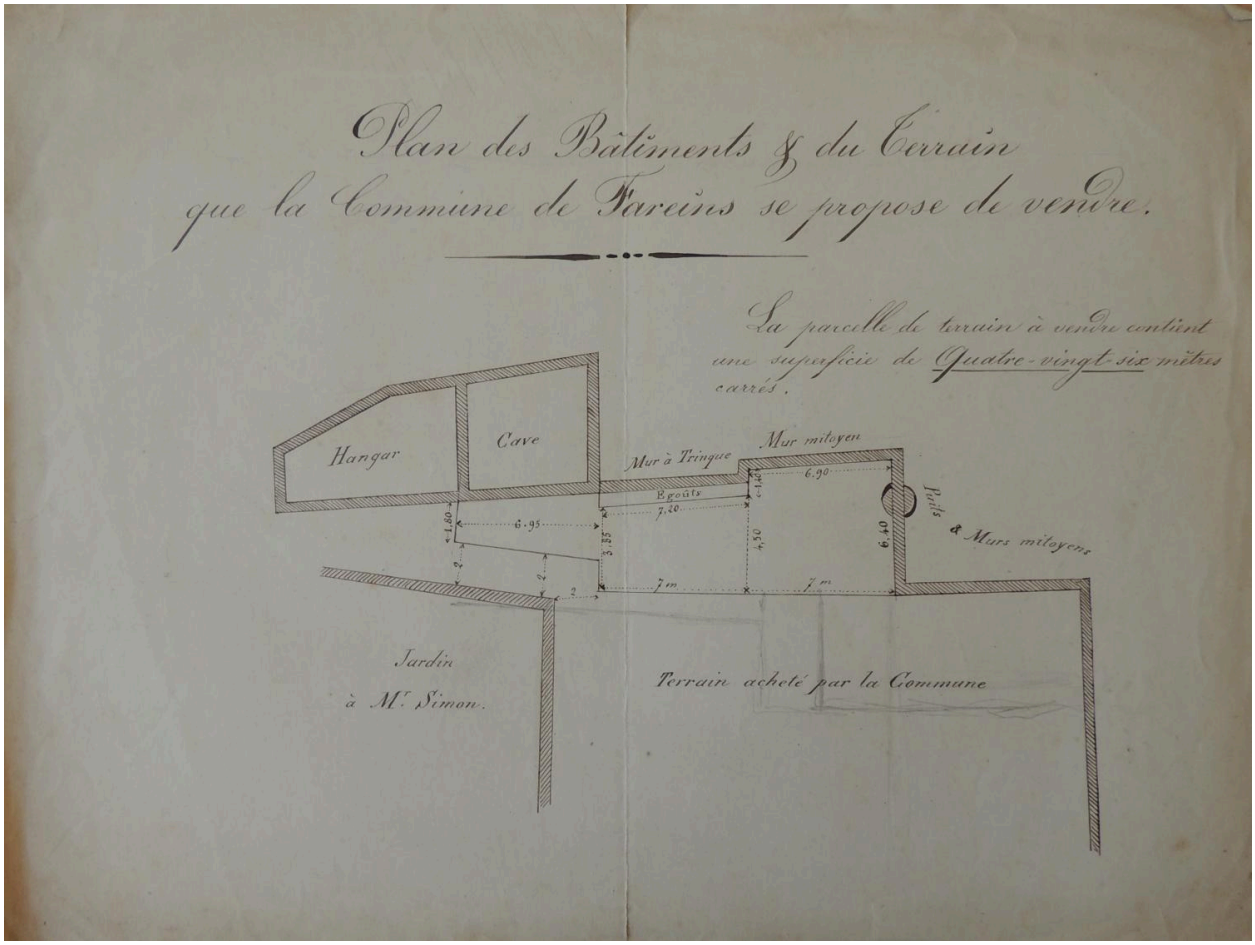

Aliénation des bâtiments de l'impasse des Tilleuls, 1873 (AC Fareins. M 1).

Référence du document reproduit :

- **Plan des bâtiments & du terrain que la commune de Fareins se propose de vendre [1873] (AC Fareins. M1).**
  Plan des bâtiments & du terrain que la commune de Fareins se propose de vendre / [s.n.] [1873]. 1:100e.
  2 plans papier, encre (AC Fareins. M1).
  AC Fareins : M1

IVR84_20200100423NUCB
Auteur de l'illustration (reproduction) : Elisabeth Dandel
Date de prise de vue : 2020
© Communauté de communes Dombes Saône Vallée
reproduction soumise à autorisation du titulaire des droits d'exploitation

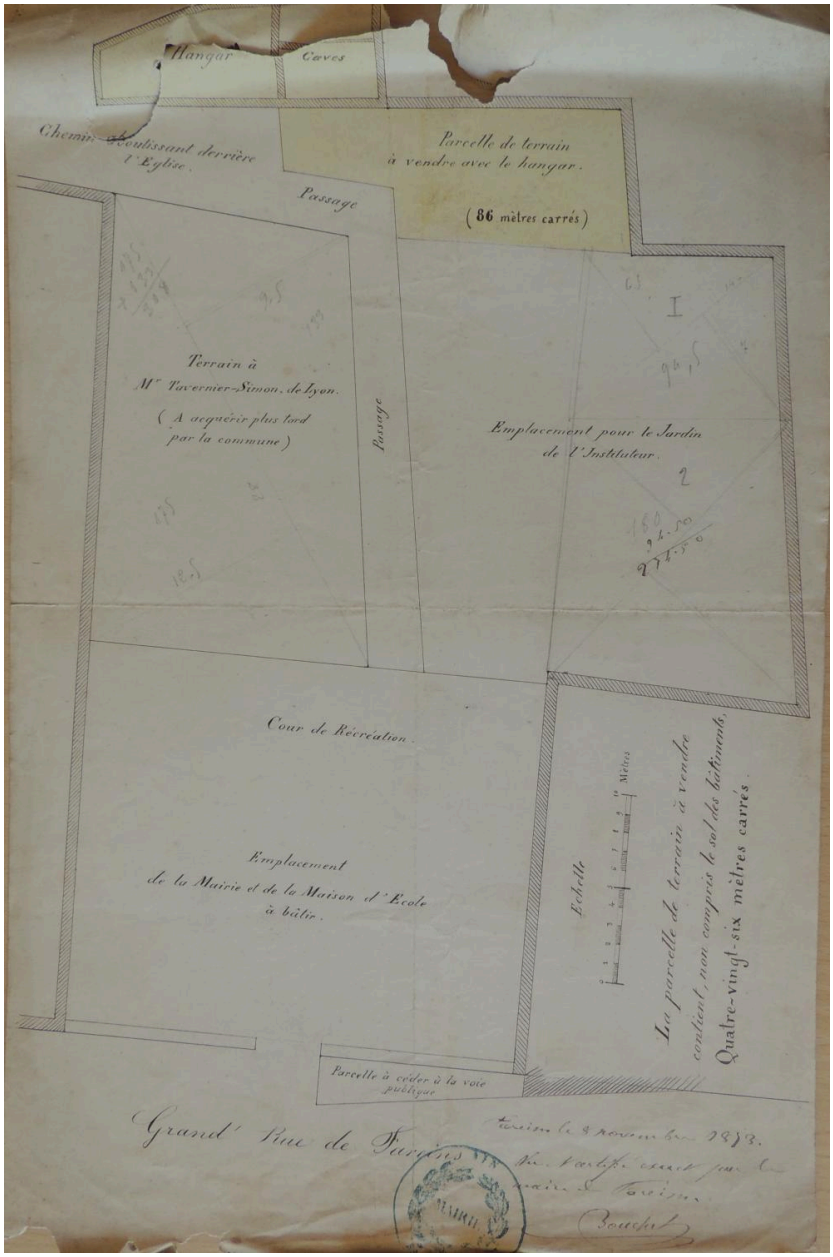

État des terrains acquis ou vendus par la commune à l'occasion de la construction de la mairie-école, [1873] (AC Fareins. M 1).

Référence du document reproduit :

- **Plan des bâtiments & du terrain que la commune de Fareins se propose de vendre [1873] (AC Fareins. M1).**
  Plan des bâtiments & du terrain que la commune de Fareins se propose de vendre / [s.n.] [1873]. 1:100e. 2 plans papier, encre (AC Fareins. M1).
  AC Fareins : M1

IVR84_20200100424NUCA
Auteur de l'illustration (reproduction) : Elisabeth Dandel
Date de prise de vue : 2020
© Communauté de communes Dombes Saône Vallée
reproduction soumise à autorisation du titulaire des droits d'exploitation

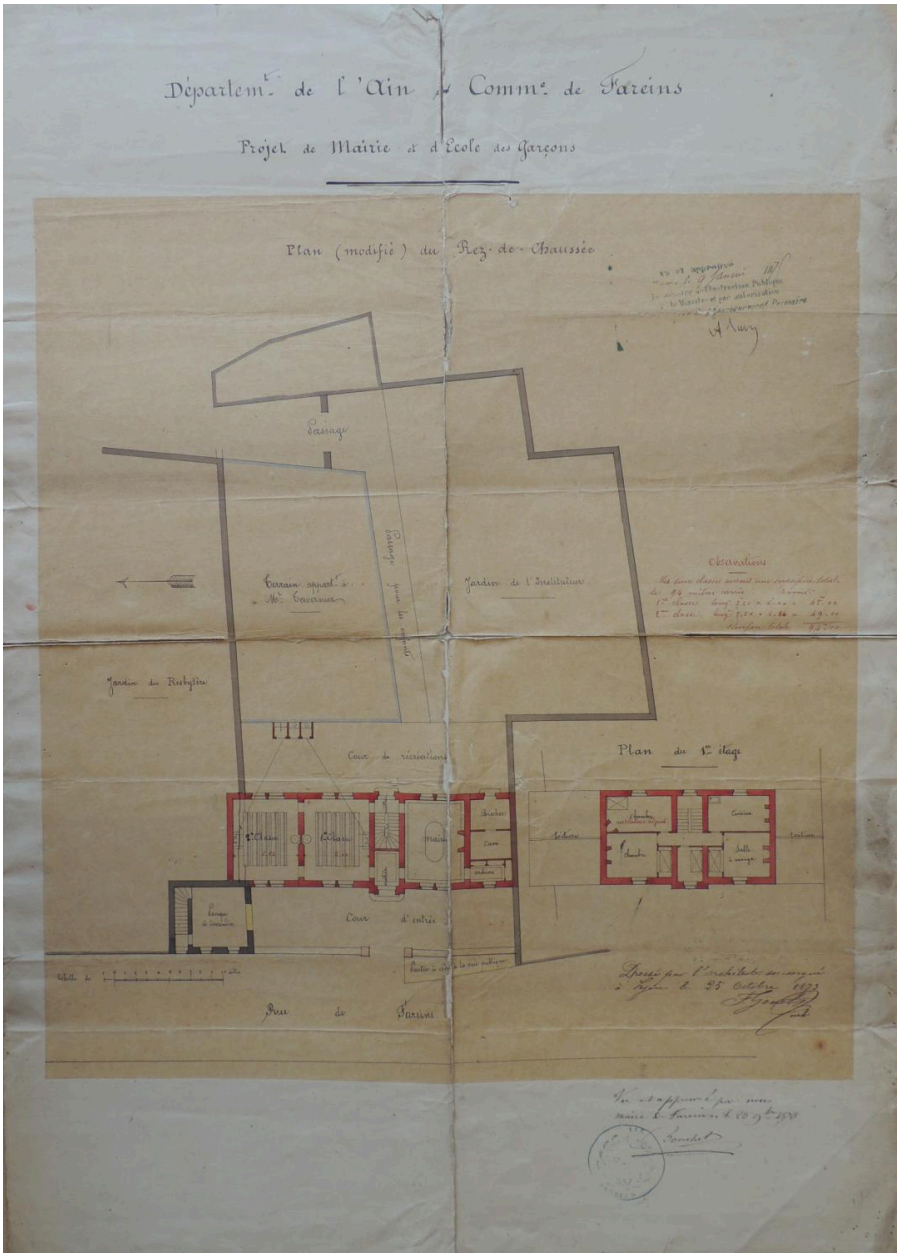

Plan (modifié) du rez-de-chaussée, projet Genéty, 1873 (AC Fareins. M 1).

Référence du document reproduit :

- **Projet de mairie et d'école de garçons : plan modifié du rez-de-chaussée, plan du 1er étage. F. Genéty, 25 octobre 1873 (AC Fareins. M1)**
  Projet de mairie et d'école de garçons : plan modifié du rez-de-chaussée, plan du 1er étage / F. Genéty, architecte, Lyon, 25 octobre 1873. 1:100e. 1 plan, calque marouflé sur papier, encre (AC Fareins. M1).
  AC Fareins : M1

IVR84_20200100427NUCA
Auteur de l'illustration (reproduction) : Elisabeth Dandel
Auteur du document reproduit : François Genéty
Date de prise de vue : 2020
© Communauté de communes Dombes Saône Vallée
reproduction soumise à autorisation du titulaire des droits d'exploitation



Élévation et coupe, projet Genéty, 1873 (AC Fareins. M 1).

Référence du document reproduit :

- **Projet de mairie et de maison d'école : façade principale, coupe transversale. F. Genéty, 30 décembre 1872 (AC Fareins. M1)**
  Projet de mairie et de maison d'école : façade principale, coupe transversale / F. Genéty, architecte, Lyon, 30 décembre 1872. 1:400e. 1 plan papier, encre (AC Fareins. M1).
  AC Fareins : M1

IVR84_20200100428NUCA
Auteur de l'illustration (reproduction) : Elisabeth Dandel
Auteur du document reproduit : François Genéty
Date de prise de vue : 2020
© Communauté de communes Dombes Saône Vallée
reproduction soumise à autorisation du titulaire des droits d'exploitation

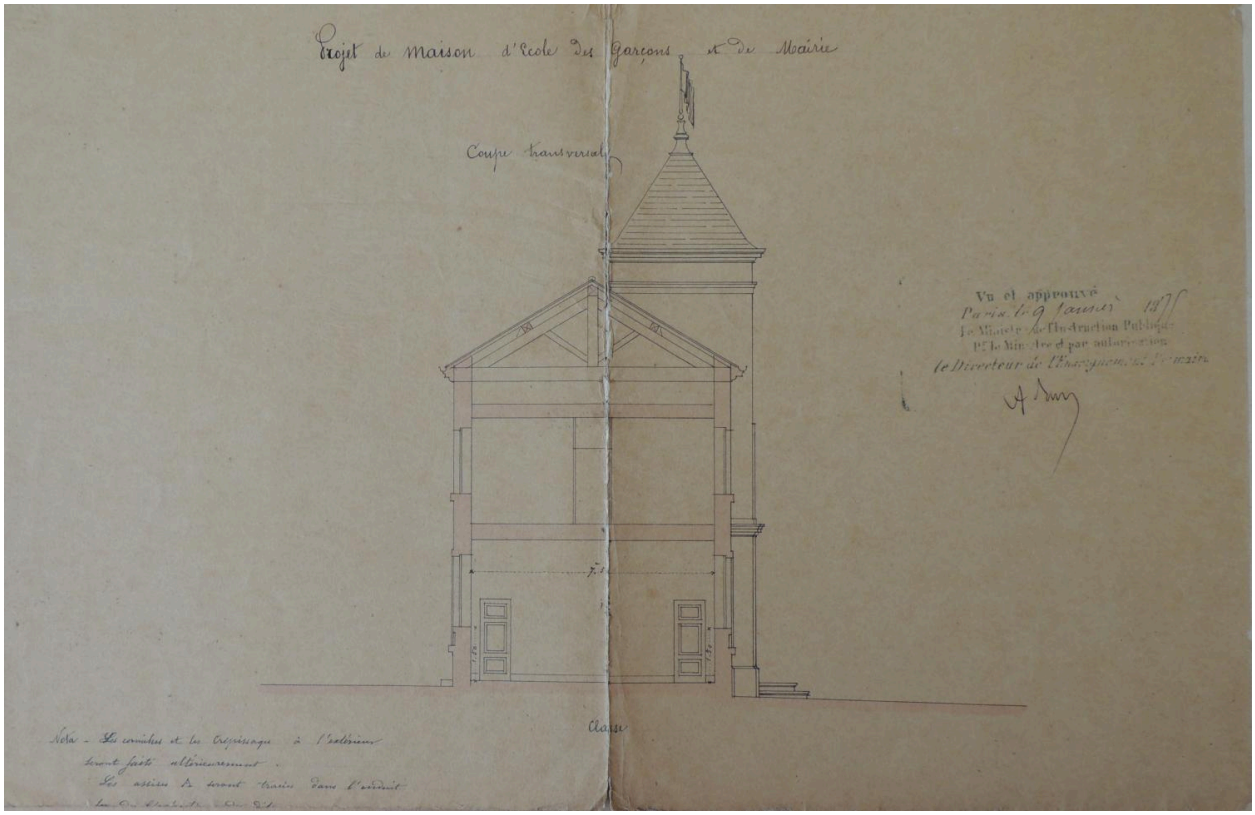

Coupe transversale, projet Genéty, 1873 (AC Fareins. M1).

Référence du document reproduit :

- **Projet de maison d'école et de mairie : coupe transversale. F. Genéty [1875] (AC Fareins. M1)**
  Projet de maison d'école et de mairie : coupe transversale / [F. Genéty]. [1875]. [1:100]. 1 plan, papier, encre (AC Fareins. M1).
  AC Fareins : M1

IVR84_20200100429NUCA
Auteur de l'illustration (reproduction) : Elisabeth Dandel
Auteur du document reproduit : François Genéty
Date de prise de vue : 2020
© Communauté de communes Dombes Saône Vallée
reproduction soumise à autorisation du titulaire des droits d'exploitation

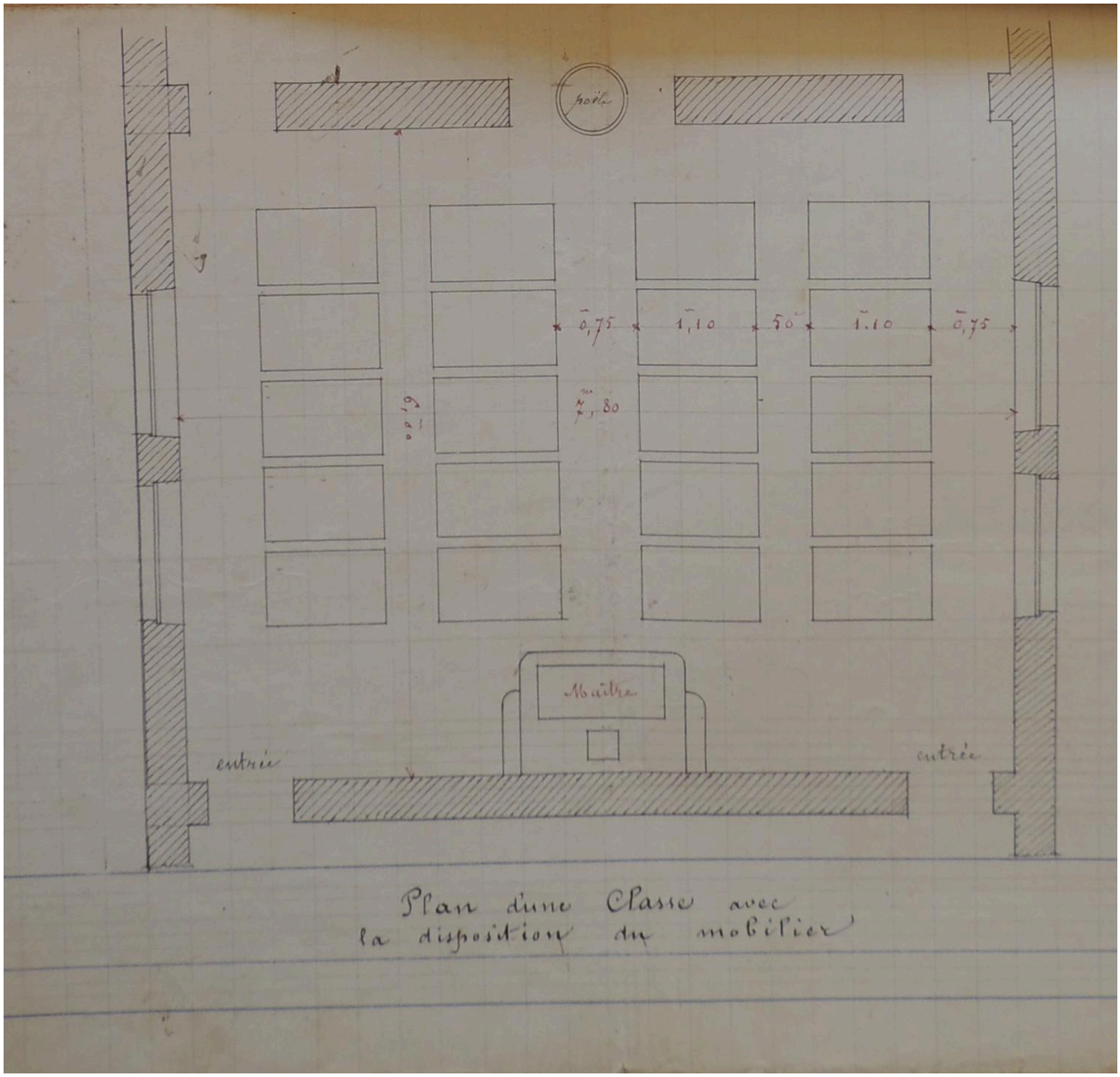

Plan d'une classe avec disposition du mobilier, projet Genéty, 1873 (AC Fareins. M 1).

Référence du document reproduit :

- **Plan d'une salle de classe avec la disposition du mobilier. F. Genéty, 10 février 1881 (AC Fareins. M1)**
  Plan d'une salle de classe avec la disposition du mobilier / F. Genéty, architecte. 10 février 1881. [s. éch.]. 1 plan papier (AC Fareins. M1).
  AC Fareins : M1

IVR84_20200100430NUCB
Auteur de l'illustration (reproduction) : Elisabeth Dandel
Auteur du document reproduit : François Genéty
Date de prise de vue : 2020
© Communauté de communes Dombes Saône Vallée
reproduction soumise à autorisation du titulaire des droits d'exploitation

Façade principale.

IVR84_20200100431NUCA
Auteur de l'illustration : Elisabeth Dandel
Date de prise de vue : 2020
© Communauté de communes Dombes Saône Vallée
reproduction soumise à autorisation du titulaire des droits d'exploitation

Façade arrière.

IVR84_20200100432NUCA
Auteur de l'illustration : Elisabeth Dandel
Date de prise de vue : 2020
© Communauté de communes Dombes Saône Vallée
reproduction soumise à autorisation du titulaire des droits d'exploitation



Entrée principale.

IVR84_20200100433NUCA
Auteur de l'illustration : Elisabeth Dandel
Date de prise de vue : 2020
© Communauté de communes Dombes Saône Vallée
reproduction soumise à autorisation du titulaire des droits d'exploitation

Entrée principale : inscription date.

IVR84_20200100434NUCA
Auteur de l'illustration : Elisabeth Dandel
Date de prise de vue : 2020
© Communauté de communes Dombes Saône Vallée
reproduction soumise à autorisation du titulaire des droits d'exploitation

Entrée principale : nom de l'architecte.

IVR84_20200100435NUCA
Auteur de l'illustration : Elisabeth Dandel
Date de prise de vue : 2020
© Communauté de communes Dombes Saône Vallée
reproduction soumise à autorisation du titulaire des droits d'exploitation

Ancien bâtiment de la pompe à incendie.

IVR84_20210100342NUCA
Auteur de l'illustration : Elisabeth Dandel
Date de prise de vue : 2021
© Communauté de communes Dombes Saône Vallée
reproduction soumise à autorisation du titulaire des droits d'exploitation