Rhône-Alpes, Savoie
La Bridoire
Chef-Lieu
Impasse du Thiez

Moulin Godon en ruine et second moulin Godon actuellement remise

Références du dossier

Numéro de dossier : IA73002558
Date de l'enquête initiale : 2009
Date(s) de rédaction : 2009
Cadre de l'étude : patrimoine industriel Patrimoine hydraulique des Pays de Savoie
Degré d'étude : monographié

Désignation

Dénomination : moulin
Parties constituantes non étudiées : atelier de fabrication, logement

Compléments de localisation

Milieu d'implantation : en village
Réseau hydrographique : Ruisseau le Tier
Références cadastrales : 2007. B 243, 244, 245, 246, 248

Historique

Le site des moulins Godon comprend deux installations. La première en amont est présente sur le mappe sarde de 1732, le moulin était exploité par Guiguet François, communier. Il est encore en fonctionnement en 1908. Actuellement, il est en ruine et partiellement comblé par des éboulements. Le second, en aval, est plus récent. Il est exploité en 1908 par Antoine Godon. Il a été transformé en étable et abattoir pendant la seconde partie du 20e siècle. Les deux moulins étaient actionnés par les eaux du Tier.

Période(s) principale(s) : 2e moitié 18e siècle, 2e moitié 19e siècle

Description

Le premier moulin en ruine, en amont, ne laisse apparaître que deux pans de murs en pierre ouverts par un encadrement de fenêtre rectangulaire et un encadrement de porte de même géométrie. Le second moulin, en aval, est de plan en L sur deux niveaux avec un toit à longs pans recouvert de tuiles plates. Le rez-de-chaussée est ouvert par deux fenêtres rectangulaires à armatures en bois. Les ouvertures du deuxième niveau sont réalisées avec du bois. La façade ouest est complète par un avant-toit. Ce dernier a été transformé successivement en étable, en abattoir puis en remise.

Eléments descriptifs

Matériau(x) du gros-oeuvre, mise en oeuvre et revêtement : pierre ; bois
Matériau(x) de couverture : tuile plate
Plan : plan régulier en L
Étage(s) ou vaisseau(x) : 2 étages carrés
Type(s) de couverture : toit à longs pans
Énergies : énergie hydraulique

Typologies et état de conservation

État de conservation : remanié

Statut, intérêt et protection

Statut de la propriété : propriété privée

Références documentaires

Documents d'archive

- **FR.AD073, 3P 7058, 1974-1988.**
  FR.AD073, 3P 7058, Cadastre rénové, Bridoire (La), Section B, feuille 2, 1974-1988.
  AD Savoie : 3P 7058

Documents figurés

- **Cadastre actuel de 2007**
  Cadastre actuel, consulté en 2007 (Accès internet : <URL : https://www.cadastre.gouv.fr/scpc/rechercherPlan.do#)

Bibliographie

- **PAILLARD Philippe (dir.), Histoire des communes savoyardes : Chambéry, T.1, 1982.**
  PAILLARD, Philippe (dir.). *Histoire des communes savoyardes. Tome 1 : Chambéry et ses environs. Le Petit Bugey*, Roanne Le Coteau : éditions Horvath, 1982.
  p. 285

Périodiques

- **A la découverte du passé de La Bridoire, "La Bridoire et ses moulins au fil du Tiers, au fil du temps", n °1.**
  A la découverte du passé de La Bridoire et de ses environs, "La Bridoire et ses moulins au fil du Tiers, au fil du temps", *Souvenir de La Bridoire*, n°1, non daté.
  p.28

- **A la découverte du passé de La Bridoire et de ses environs, n°6, n.d.**
  A la découverte du passé de La Bridoire et de ses environs, "Le Tiers et l'électricité", *Souvenir de La Bridoire*, n°6, non daté.
  p. 23

Illustrations

Cadastre de 1732. Cadastre de 1728 AD Savoie. C 2409
Phot. Yannick Milleret
IVR82_20097300277NUCA

Premier cadastre français, 1908. Cadastre de 1908
AD Savoie. 3P 7057
Phot. Yannick Milleret
IVR82_20097300286NUCA

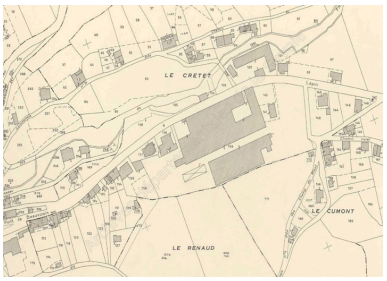

Cadastre rénové, 1974-1988.
Cadastre rénové 1974-1988
AD Savoie. 3P 7058
Phot. Yannick Milleret
IVR82_20097300287NUCA

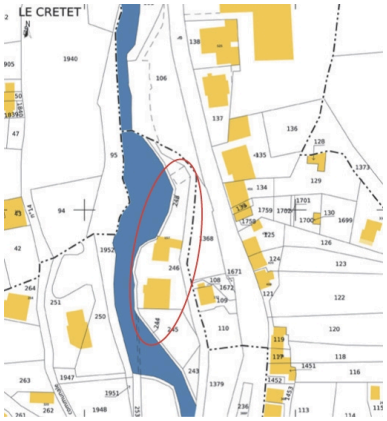

Cadastre actuel
Phot. Yannick Milleret
IVR82_20097300288NUCA

Vue générale du moulin Godon, aval, façade sud
Phot. Yannick Milleret
IVR82_20097300289NUCA

Vue du moulin façade nord avec le canal d'amenée comblé
Phot. Yannick Milleret
IVR82_20097300291NUCA

Elément d'une conduite forcée de section carrée avec parois rivetées
Phot. Yannick Milleret
IVR82_20097300292NUCA

Chute du Tier en amont des artifices
Phot. Yannick Milleret
IVR82_20097300293NUCA

Dossiers liés

Dossiers de synthèse :
Patrimoine hydraulique de la Savoie : présentation de l'étude départementale (IA00141274) Rhône-Alpes, Savoie, Savoie
Oeuvre(s) contenue(s) :
Oeuvre(s) en rapport :
Paysage du bassin-versant du Guiers (IA73002678) Rhône-Alpes, Savoie, La Bridoire

Auteur(s) du dossier : Yannick Milleret
Copyright(s) : © Région Rhône-Alpes, Inventaire général du patrimoine culturel ; © Assemblée des Pays de Savoie

Cadastre de 1732. Cadastre de 1728 AD Savoie. C 2409

Référence du document reproduit :

- **Cadastre de 1732Cadastre de 1728**
  Cadastre de 1732Cadastre de 1728
  AD Savoie : C 2409

IVR82_20097300277NUCA
Auteur de l'illustration : Yannick Milleret
© Région Rhône-Alpes, Inventaire général du patrimoine culturel ; © Assemblée des Pays de Savoie
reproduction soumise à autorisation du titulaire des droits d'exploitation

Premier cadastre français, 1908. Cadastre de 1908 AD Savoie. 3P 7057

Référence du document reproduit :

- **Premier cadastre françaisCadastre de 1908**
  Premier cadastre françaisCadastre de 1908
  AD Savoie : 3P 7057

IVR82_20097300286NUCA
Auteur de l'illustration : Yannick Milleret
© Région Rhône-Alpes, Inventaire général du patrimoine culturel ; © Assemblée des Pays de Savoie
reproduction soumise à autorisation du titulaire des droits d'exploitation

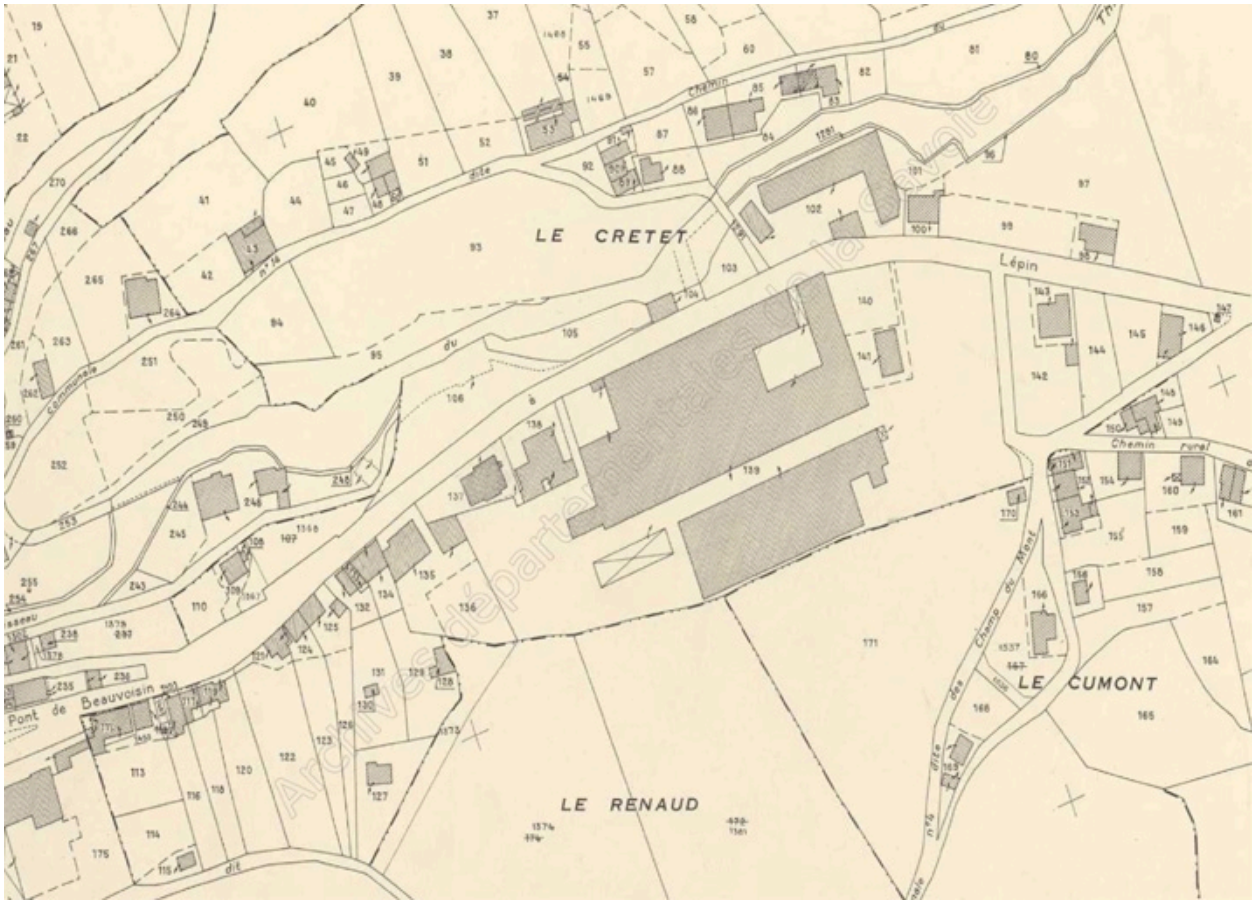

Cadastre rénové, 1974-1988. Cadastre rénové 1974-1988 AD Savoie. 3P 7058

Référence du document reproduit :

- **FR.AD073, 3P 7058, 1974-1988.**
  FR.AD073, 3P 7058, Cadastre rénové, Bridoire (La), Section B, feuille 2, 1974-1988.
  AD Savoie : 3P 7058

IVR82_20097300287NUCA
Auteur de l'illustration : Yannick Milleret
© Région Rhône-Alpes, Inventaire général du patrimoine culturel ; © Assemblée des Pays de Savoie
reproduction soumise à autorisation du titulaire des droits d'exploitation

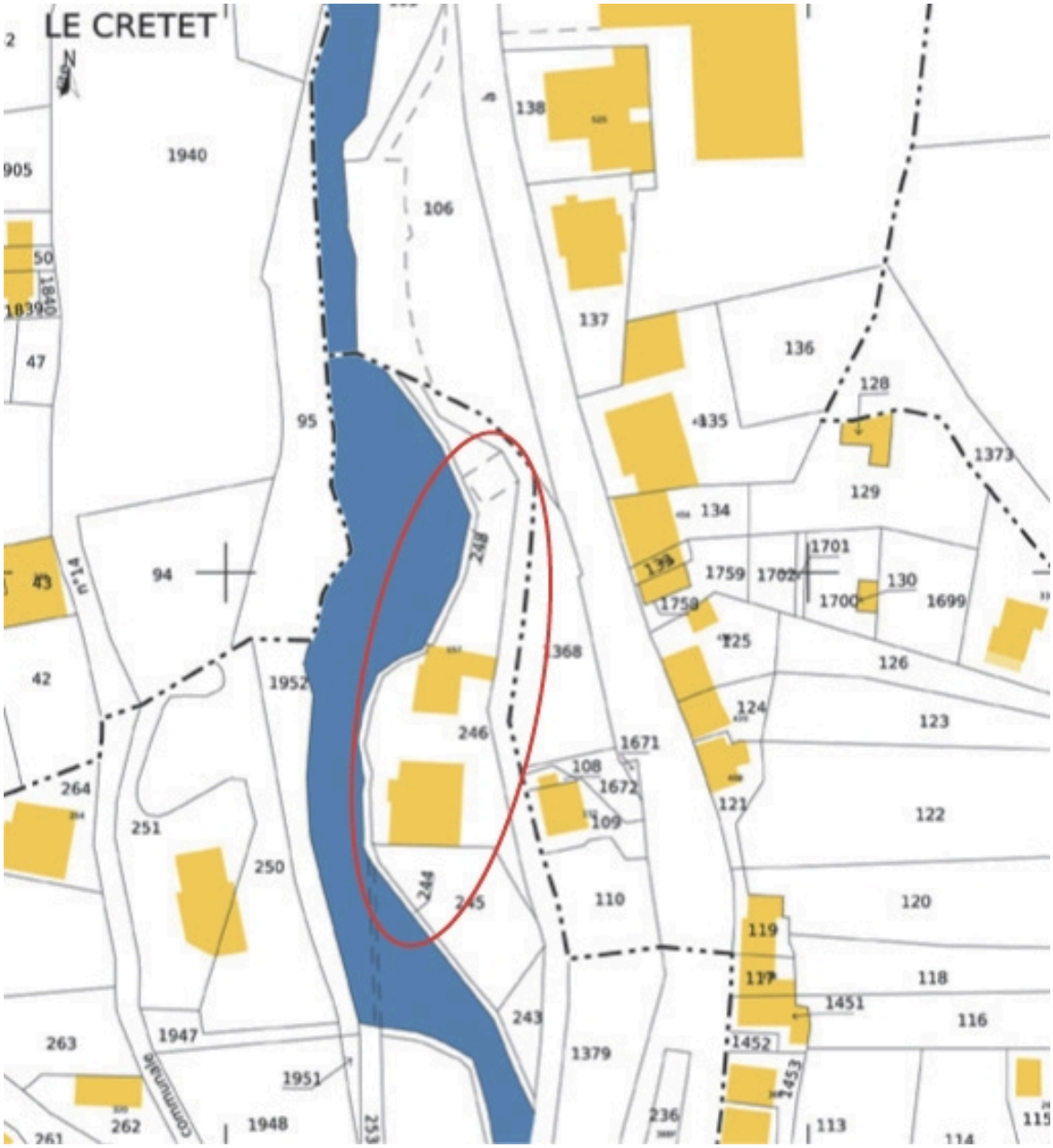

Cadastre actuel

Référence du document reproduit :

- **Cadastre actuel de 2007**
  Cadastre actuel, consulté en 2007 (Accès internet : <URL : https://www.cadastre.gouv.fr/scpc/rechercherPlan.do#)

IVR82_20097300288NUCA
Auteur de l'illustration : Yannick Milleret
© Région Rhône-Alpes, Inventaire général du patrimoine culturel ; © Assemblée des Pays de Savoie
reproduction soumise à autorisation du titulaire des droits d'exploitation

Vue générale du moulin Godon, aval, façade sud

IVR82_20097300289NUCA
Auteur de l'illustration : Yannick Milleret
© Région Rhône-Alpes, Inventaire général du patrimoine culturel ; © Assemblée des Pays de Savoie
reproduction soumise à autorisation du titulaire des droits d'exploitation

Vue du moulin façade nord avec le canal d'amenée comblé

IVR82_20097300291NUCA
Auteur de l'illustration : Yannick Milleret
© Région Rhône-Alpes, Inventaire général du patrimoine culturel ; © Assemblée des Pays de Savoie
reproduction soumise à autorisation du titulaire des droits d'exploitation

Elément d'une conduite forcée de section carrée avec parois rivetées

IVR82_20097300292NUCA
Auteur de l'illustration : Yannick Milleret
© Région Rhône-Alpes, Inventaire général du patrimoine culturel ; © Assemblée des Pays de Savoie
reproduction soumise à autorisation du titulaire des droits d'exploitation

Chute du Tier en amont des artifices

IVR82_20097300293NUCA
Auteur de l'illustration : Yannick Milleret
© Région Rhône-Alpes, Inventaire général du patrimoine culturel ; © Assemblée des Pays de Savoie
reproduction soumise à autorisation du titulaire des droits d'exploitation