Rhône-Alpes, Savoie
Yenne

Paysage du bassin-versant du Rhône

Références du dossier

Numéro de dossier : IA73002679
Date de l'enquête initiale : 2010
Date(s) de rédaction : 2011
Cadre de l'étude : patrimoine industriel Patrimoine hydraulique des Pays de Savoie
Degré d'étude : monographié

Désignation

Dénomination : paysage
Parties constituantes non étudiées : pièce d'eau

Compléments de localisation

Milieu d'implantation : en écart
Réseau hydrographique : Fleuve le Rhône
Références cadastrales :

Historique

La campagne de terrain du bassin-versant du Rhône a mis en évidence des utilisations anciennes de la force motrice de l´eau majoritairement pour des activités artisanales avec 28 bâtiments sur les 30 identifiés, les deux autres ayant été exploités pour la production d´électricité. Les trente sites sont implantés sur un réseau hydrographique restreint, au total quatre cours d´eau sur la vingtaine que compte le bassin-versant. Les reliefs, pentus avec la chaîne de l´Epine et doux en direction des berges du Rhône, ont favorisé des concentrations en présence de ruptures de pentes et lorsque le débit des cours d´eau était suffisant. Ainsi les ruisseaux Biez-Blanc dit de Crémon, du Flon, de Malacôte et de la Méline concentrent les moulins, les scieries, les forges, les martinets et les unités de production hydroélectrique. La majorité des prises d´eau (90 %) ont été implantées avant le XXe siècle, quatorze ont été aménagées entre le XVIIe siècle et le XVIIIe siècle, treize au cours du XIXe siècle. Ces aménagements correspondent à des activités ayant un rayonnement local et sont reliés aux activités agricoles et aux domaines forestiers environnants. Ce bassin-versant est étroitement lié au bassin-versant du Guiers, situé au Sud. Les mutations des activités hydrauliques sont comparables avec une part importante des sites artisanaux. Une distinction, au delà des facteurs hydrauliques, est constatée avec un nombre réduit de sites industriels

Période(s) principale(s) : 1er quart 21e siècle

Description

Eléments descriptifs

Énergies : énergie hydraulique

Statut, intérêt et protection

Le bassin-versant du Rhône est divisé entre trois bandes le long du cours du Rhône, au nord dans le Genevois français, à l´ouest dans le pays de Seyssel et au sud dans l´Avant-Pays Savoyard. Ce dernier secteur se délimite ainsi : le Rhône et le Mont Landard (alt. 587m) délimitent l´aire d´étude au nord, le Mont Tournier (alt. 877m) et le Mont Chaffaron (alt. 854m) au sud. La chaîne jurassienne de l´Epine (Dent du Chat alt. 1 390m) et le Mont de la Charvaz (alt. 1 158m) jouent le rôle de frontière à l´est, le lit du Rhône ferme le bassin-versant dans sa partie occidentale. Il couvre au total une superficie de 120 km².

Statut de la propriété : propriété publique

Illustrations

Carte des bassins-versants des Pays de Savoie, coloré le bassin-versant du Rhône
Dess. Dess. Y. Milleret
IVR82_20117302186NUD

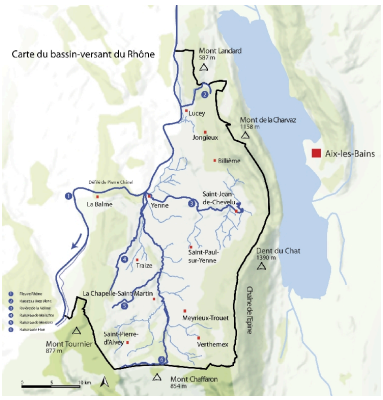

Carte du bassin-versant du Rhône avec son réseau hydrographique
Dess. Dess. Y. Milleret
IVR82_20117302187NUD

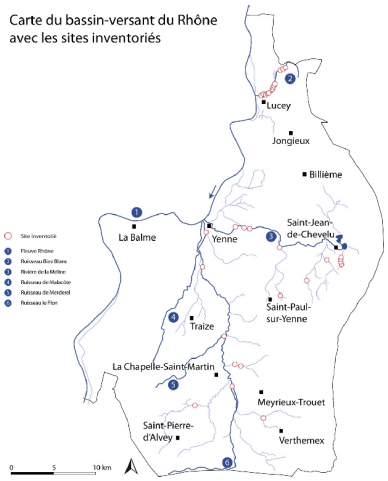

Carte du bassin-versant du Rhône aves les sites inventoriés
Dess. Dess. Y. Milleret
IVR82_20117302188NUD

Vue du Rhône depuis les coteaux de Jongieux
Phot. Yannick Milleret
IVR82_20117302189NUCA

Vue du Rhône avec au second plan la commune de Lucey et en arrière-plan le Mont Landard
Phot. Yannick Milleret
IVR82_20117302190NUCA

Lacs de Chevelu et du hameau de Chevelu
Phot. Yannick Milleret
IVR82_20117302191NUCA

Ruisseau Biez Blanc en
aval du Château de Lucey
Phot. Yannick Milleret
IVR82_20117302192NUCA

Ruisseau de la Méline en
amont du moulin Jolens
Phot. Yannick Milleret
IVR82_20107300782NUCA

Dossiers liés

Dossiers de synthèse :
Patrimoine hydraulique de la Savoie : présentation de l'étude départementale (IA00141274) Rhône-Alpes, Savoie, Savoie
Oeuvre(s) contenue(s) :
Oeuvre(s) en rapport :
Centrale hydroélectrique de Yenne dite de Landrecin actuellement logement (IA73002633) Rhône-Alpes, Savoie, Yenne, Landrecin, Landrecin
Forge Brunier actuellement entrepôt Vignolet (IA73002645) Rhône-Alpes, Savoie, Saint-Jean-de-Chevelu, Chevelu, Chevelu
Moulin Anthelme Bouvier actuellement logement (IA73002649) Rhône-Alpes, Savoie, Lucey, Chef-Lieu, Chef-Lieu
Moulin Brondel-Roget-Puthod actuellement logement (IA73002647) Rhône-Alpes, Savoie, Lucey, Les Meules, Les Meules
Moulin Costa puis Bernerd (IA73002619) Rhône-Alpes, Savoie, La Chapelle-Saint-Martin, Cornet, Cornet
Moulin d'Ameysin (IA73002635) Rhône-Alpes, Savoie, Yenne, Ameysin, Ameysin
Moulin de Challière actuellement logement (IA73002627) Rhône-Alpes, Savoie, Saint-Paul-sur-Yenne, Challière, Challière
Moulin de la Forêt (IA73002630) Rhône-Alpes, Savoie, Saint-Jean-de-Chevelu, A la Forêt, A la Forêt
Moulin de Landrecin (IA73002655) Rhône-Alpes, Savoie, Yenne, Landrecin, Rue du Capitaine-Simon
Moulin de la Servagette (IA73002631) Rhône-Alpes, Savoie, Saint-Jean-de-Chevelu, Servagette, Servagette
Moulin De Rochefort puis Saucaz (IA73002620) Rhône-Alpes, Savoie, Meyrieux-Trouet, Les Martins, Les Martins
Moulin Desmareste puis pressoir à huile Paul Durupty actuellement logement (IA73002623) Rhône-Alpes, Savoie, Lucey, Crémon, Crémon
Moulin dit de Vaux (IA73002621) Rhône-Alpes, Savoie, Verthemex, A Vaux, A Vaux
Moulin du château (IA73002652) Rhône-Alpes, Savoie, Lucey, Chef-Lieu, Chef-Lieu
Moulin Durupty (IA73002625) Rhône-Alpes, Savoie, Lucey, Vers le Moulin, Vers le Moulin
Moulin Héritier (IA73002632) Rhône-Alpes, Savoie, Saint-Jean-de-Chevelu, Vers le Moulin, Vers le Moulin
Moulin Jolens dit moulin de Landrecin actuellement logement (IA73002634) Rhône-Alpes, Savoie, Yenne, Landrecin, Landrecin
Moulin Puthod (IA73002646) Rhône-Alpes, Savoie, Lucey, Les Meules, Les Meules
Moulin Puthod actuellement gîte rural (IA73002622) Rhône-Alpes, Savoie, Lucey, Crémon, Crémon
Moulin Roget-Riccard actuellement remise (IA73002654) Rhône-Alpes, Savoie, Lucey, Les Meules, Les Meules
Pressoir à huile et scierie Bouvier actuellement logement (IA73002651) Rhône-Alpes, Savoie, Lucey, Chef-Lieu, Chef-Lieu

Scierie de Cornillon dite scierie Clerc (IA73002792) Rhône-Alpes, Savoie, La Chapelle-Saint-Martin, Cornillon, Chemin de Cornillon
Scierie De Marette puis Durand (IA73002624) Rhône-Alpes, Savoie, Saint-Paul-sur-Yenne, Santagneux, Les Rubods
Scierie du château (IA73002653) Rhône-Alpes, Savoie, Lucey, Chef-Lieu, Chef-Lieu
Scierie du seigneur de Lucey puis Bouvier puis Bouvier-Coudurier-Puthod (IA73002650) Rhône-Alpes, Savoie, Lucey, Chef-Lieu, Chef-Lieu
Scierie Passet (IA73002629) Rhône-Alpes, Savoie, Saint-Jean-de-Chevelu, Pré de la Scie, Pré de la Scie
Scierie Perriand actuellement logement (IA73002626) Rhône-Alpes, Savoie, Saint-Paul-sur-Yenne, Au Foulon, Au Foulon
Taillanderie Micoud (IA73002628) Rhône-Alpes, Savoie, Saint-Paul-sur-Yenne, Martinet, Martinet

Auteur(s) du dossier : Yannick Milleret
Copyright(s) : © Région Rhône-Alpes, Inventaire général du patrimoine culturel ; © Assemblée des Pays de Savoie

Carte des bassins-versants des Pays de Savoie, coloré le bassin-versant du Rhône

IVR82_20117302186NUD
Auteur de l'illustration : Dess. Y. Milleret
Technique de relevé : relevé schématique ;
© Région Rhône-Alpes, Inventaire général du patrimoine culturel ; © Assemblée des Pays de Savoie
reproduction soumise à autorisation du titulaire des droits d'exploitation

Carte du bassin-versant du Rhône avec son réseau hydrographique

IVR82_20117302187NUD
Auteur de l'illustration : Dess. Y. Milleret
Technique de relevé : relevé schématique ;
© Région Rhône-Alpes, Inventaire général du patrimoine culturel ; © Assemblée des Pays de Savoie
reproduction soumise à autorisation du titulaire des droits d'exploitation

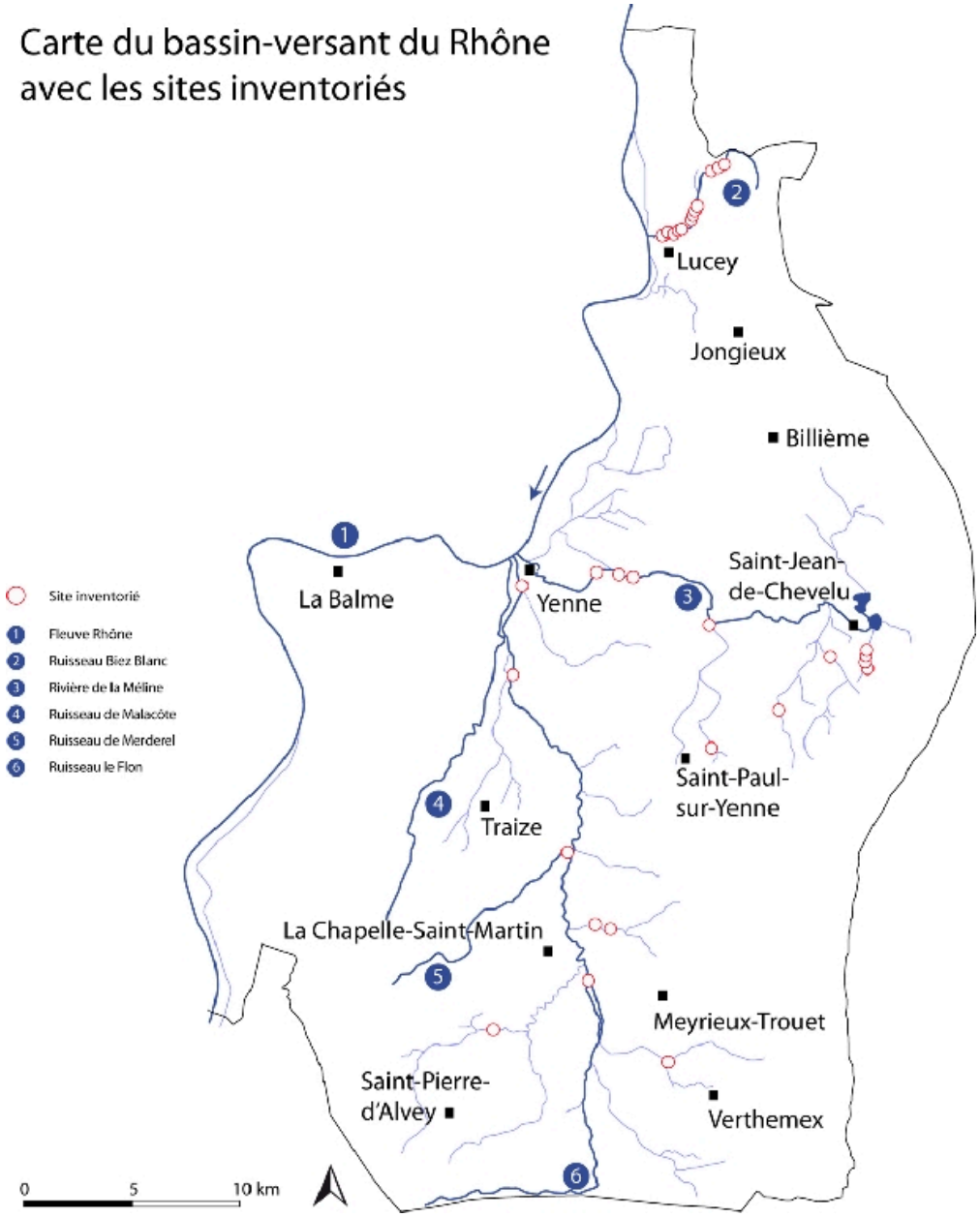

Carte du bassin-versant du Rhône aves les sites inventoriés

IVR82_20117302188NUD
Auteur de l'illustration : Dess. Y. Milleret
Technique de relevé : relevé schématique ;
© Région Rhône-Alpes, Inventaire général du patrimoine culturel ; © Assemblée des Pays de Savoie
reproduction soumise à autorisation du titulaire des droits d'exploitation

Vue du Rhône depuis les coteaux de Jongieux

IVR82_20117302189NUCA
Auteur de l'illustration : Yannick Milleret
© Région Rhône-Alpes, Inventaire général du patrimoine culturel ; © Assemblée des Pays de Savoie
reproduction soumise à autorisation du titulaire des droits d'exploitation

Vue du Rhône avec au second plan la commune de Lucey et en arrière-plan le Mont Landard

IVR82_20117302190NUCA
Auteur de l'illustration : Yannick Milleret
© Région Rhône-Alpes, Inventaire général du patrimoine culturel ; © Assemblée des Pays de Savoie
reproduction soumise à autorisation du titulaire des droits d'exploitation

Lacs de Chevelu et du hameau de Chevelu

IVR82_20117302191NUCA
Auteur de l'illustration : Yannick Milleret
© Région Rhône-Alpes, Inventaire général du patrimoine culturel ; © Assemblée des Pays de Savoie
reproduction soumise à autorisation du titulaire des droits d'exploitation

Ruisseau Biez Blanc en aval du Château de Lucey

IVR82_20117302192NUCA
Auteur de l'illustration : Yannick Milleret
© Région Rhône-Alpes, Inventaire général du patrimoine culturel ; © Assemblée des Pays de Savoie
reproduction soumise à autorisation du titulaire des droits d'exploitation

Ruisseau de la Méline en amont du moulin Jolens

IVR82_20107300782NUCA
Auteur de l'illustration : Yannick Milleret
© Région Rhône-Alpes, Inventaire général du patrimoine culturel ; © Assemblée des Pays de Savoie
reproduction soumise à autorisation du titulaire des droits d'exploitation