Rhône-Alpes, Savoie
Aix-les-Bains
Les Coteaux
47 boulevard de Chantemerle

Remise agricole et logement, dépendance du domaine de Chantemerle, puis maison, puis hôtel de voyageurs, dit Auberge de Chantemerle, actuellement résidence meublée Le Chantemerle

Références du dossier

Numéro de dossier : IA73002198
Date de l'enquête initiale : 2014
Date(s) de rédaction : 2016
Cadre de l'étude : étude d'inventaire Inventaire de la Ville d'Aix-les-Bains
Degré d'étude : étudié

Désignation

Dénomination : remise agricole, logement, maison, hôtel de voyageurs
Appellation : Auberge de Chantemerle, Le Chantemerle

Compléments de localisation

Milieu d'implantation : en écart
Références cadastrales : 1728, 1690 p. ; 1879, C, 1002 ; 1973, BX, 184 p. ; 2004, BX, 300

Historique

Période(s) principale(s) : 4e quart 19e siècle (?,), 3e quart 20e siècle ()
Période(s) secondaire(s) : 4e quart 20e siècle ()

Statut, intérêt et protection

Statut de la propriété : propriété d'une personne privée

Présentation

En cours d’étude

Références documentaires

Documents d'archive

- **AC Aix-les-Bains. 184 W 22, n° 554. 1953. Autorisation de bâtir Martin**
  AC Aix-les-Bains. 184 W 22, n° 554. **Autorisation de bâtir accordée à M. Martin pour l'achèvement d'un logement**, 13 juin 1953
  AC Aix-les-Bains : 184 W 22, n° 554

- **AC Aix-les-Bains. 363 W 18, n° 85 C 1001. 1985. Permis de construire Desseigne Marc**
  AC Aix-les-Bains. 363 W 18, n° 85 C 1001. **Permis de construire accordé à M. Desseigne Marc pour le réaménagement d'un hôtel existant**, 22 février 1985
  AC Aix-les-Bains : 363 W 18, n° 85 C 1001

Documents figurés

- **AC Aix-les-Bains. 1881. Plan cadastral, section C, septième feuille**
  Section C, dite de Laffin, septième feuille. [Plan cadastral] / Montmayeur, géomètre. Aix-les-Bains, 1881. 1 plan : encre et coul. Ech. 1 : 1000 ; 70 x 97 cm (AC Aix-les-Bains).
  AC Aix-les-Bains

- **AC Aix-les-Bains. 184 W 22, n° 554. 1953. Plan de situation**
  Plan de situation. Monsieur Martin. Chantemerle, Aix-les-Bains. Création d'un appartement / [C. Choirat, métreur]. Aix-les-Bains, [janvier 1953]. Ech. 1 : 500. 1 tirage de plan ; 23 x 36,5 cm. (AC Aix-les-Bains : 184 W 22, n° 554)
  AC Aix-les-Bains : 184 W 22, n° 554

- **AC Aix-les-Bains. 184 W 22, n° 554. 1953. Création d'un appartement : plans et coupe**
  Monsieur Martin. Chantemerle, Aix-les-Bains. Création d'un appartement. [Plans et coupe] / [C. Choirat, métreur]. Aix-les-Bains, [janvier 1953]. Ech. 1 : 50. 1 tirage de plan ; 55,5 x 71 cm. (AC Aix-les-Bains : 184 W 22, n° 554)
  AC Aix-les-Bains : 184 W 22, n° 554

- **AC Aix-les-Bains. 184 W 22, n° 554. 1953. Création d'un appartement : façades, plan des combles**
  Monsieur Martin. Chantemerle, Aix-les-Bains. Création d'un appartement. [Façades, plan des combles] / [C. Choirat, métreur]. Aix-les-Bains, [janvier 1953]. Ech. 1 : 50 et 1 : 100. 1 tirage de plan ; 53,5 x 74,5 cm. (AC Aix-les-Bains : 184 W 22, n° 554)
  AC Aix-les-Bains : 184 W 22, n° 554

- **AC Aix-les-Bains. 363 W 18, n° 85 C 1001. 1984. Plan masse**
  Plan masse. Propriété Desseigne. N° 2 / Michel Viand, architecte. Aix-les-Bains, décembre 1984. Ech. 1 : 500. 1 tirage de plan ; 29,7 x 42 cm. (AC Aix-les-Bains : 363 W 18, n° 85 C 1001)
  AC Aix-les-Bains : 363 W 18, n° 85 C 1001

- **AC Aix-les-Bains. 363 W 18, n° 85 C 1001. 1984. Plan, rez-de-chaussée (état existant)**
  Plan R.d.c. N° 4. [Etat existant] / Michel Viand, architecte. Aix-les-Bains, décembre 1984. Ech. 1 : 100. 1 tirage de plan ; 29,7 x 42 cm. (AC Aix-les-Bains : 363 W 18, n° 85 C 1001)
  AC Aix-les-Bains : 363 W 18, n° 85 C 1001

- **AC Aix-les-Bains. 363 W 18, n° 85 C 1001. 1984. Plan, sous-sol (projet)**
  Plan Sous-sol. N° 7. [Projet] / Michel Viand, architecte. Aix-les-Bains, décembre 1984. Ech. 1 : 100. 1 tirage de plan ; 29,7 x 42 cm. (AC Aix-les-Bains : 363 W 18, n° 85 C 1001)
  AC Aix-les-Bains : 363 W 18, n° 85 C 1001

- **AC Aix-les-Bains. 363 W 18, n° 85 C 1001. 1984. Plan, rez-de-chaussée (projet)**
  Plan R.d.c. N° 8. [Projet] / Michel Viand, architecte. Aix-les-Bains, décembre 1984. Ech. 1 : 100. 1 tirage de plan ; 29,7 x 42 cm. (AC Aix-les-Bains : 363 W 18, n° 85 C 1001)
  AC Aix-les-Bains : 363 W 18, n° 85 C 1001

- **AC Aix-les-Bains. 363 W 18, n° 85 C 1001. 1984. Plan niveau R+1 (projet)**
  Plan niveau R+1. N° 9. [Projet] / Michel Viand, architecte. Aix-les-Bains, décembre 1984. Ech. 1 : 100. 1 tirage de plan ; 29,7 x 42 cm. (AC Aix-les-Bains : 363 W 18, n° 85 C 1001)
  AC Aix-les-Bains : 363 W 18, n° 85 C 1001

- **AC Aix-les-Bains. 363 W 18, n° 85 C 1001. 1984. Plan niveau R+2 (projet)**
  Plan niveau R+2. N° 10. [Projet] / Michel Viand, architecte. Aix-les-Bains, décembre 1984. Ech. 1 : 100. 1 tirage de plan ; 29,7 x 42 cm. (AC Aix-les-Bains : 363 W 18, n° 85 C 1001)
  AC Aix-les-Bains : 363 W 18, n° 85 C 1001

- **AC Aix-les-Bains. 363 W 18, n° 85 C 1001. 1984. Coupe A-A ; élévations est (projet)**
  Coupe A-A. Elévations est. N° 11. [Projet] / Michel Viand, architecte. Aix-les-Bains, décembre 1984. Ech. 1 : 100. 1 tirage de plan ; 29,7 x 42 cm. (AC Aix-les-Bains : 363 W 18, n° 85 C 1001)
  AC Aix-les-Bains : 363 W 18, n° 85 C 1001

- **AC Aix-les-Bains. 363 W 18, n° 85 C 1001. 1984. Coupe B-B ; élévation nord (projet)**
  Coupe B-B. N° 12. [Projet. Elévation nord] / Michel Viand, architecte. Aix-les-Bains, décembre 1984. Ech. 1 : 100. 1 tirage de plan ; 29,7 x 42 cm. (AC Aix-les-Bains : 363 W 18, n° 85 C 1001)
  AC Aix-les-Bains : 363 W 18, n° 85 C 1001

- **AC Aix-les-Bains. 363 W 18, n° 85 C 1001. 1984. Elévations ouest (projet)**
  Elévations ouest. N° 13. [Projet] / Michel Viand, architecte. Aix-les-Bains, décembre 1984. Ech. 1 : 100. 1 tirage de plan ; 29,7 x 42 cm. (AC Aix-les-Bains : 363 W 18, n° 85 C 1001)
  AC Aix-les-Bains : 363 W 18, n° 85 C 1001

Annexe 1

ANNEXE 1 Liste des propriétaires

ANNEXE 1
Liste des propriétaires
Vers 1860 : Vignet Prosper et Antoine, fils de Louis (pré)
1863 : Vignet Antoine, notaire à Chambéry
1872 : Bouvier Joséphine, la veuve d'Antoine Vignet et les héritiers (pré, puis maison [bâtiment agricole?])
1921 : Durant Léon, époux Vignet et Gricourt Georges Albert, à Paris
1929 : Gricourt Georges Albert, à Paris
1952 : Martin Emile et Martin Germaine, cafetiers
1979 : Martin Germaine
Vers 1985 : Desseigne Marc

Illustrations

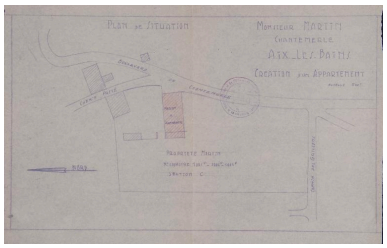

Plan de situation, 1953
Repro. Denys Harreau
IVR84_20177300026NUCB

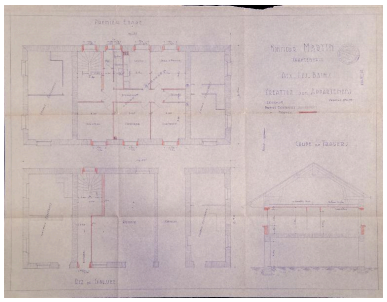

Plans et coupe, 1953
Repro. Denys Harreau
IVR84_20177300027NUCB

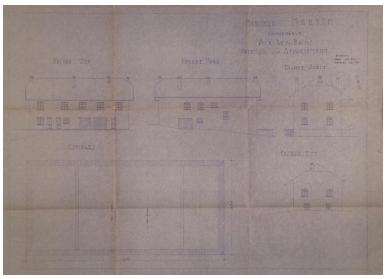

Plan et élévations, 1953
Repro. Denys Harreau
IVR84_20177300028NUCB

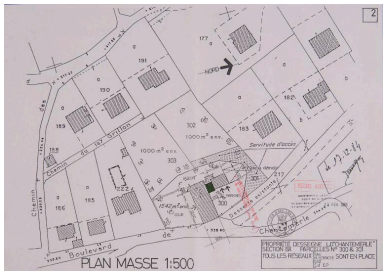

Plan masse, 1984
Repro. Denys Harreau
IVR84_20177300029NUCB

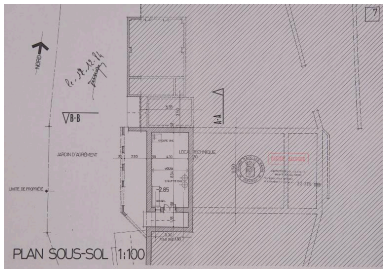

Plan du sous-sol, 1984
Repro. Denys Harreau
IVR84_20177300031NUCB

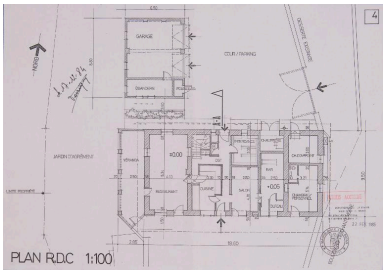

Plan du rdc, état existant, 1984
Repro. Denys Harreau
IVR84_20177300030NUCB

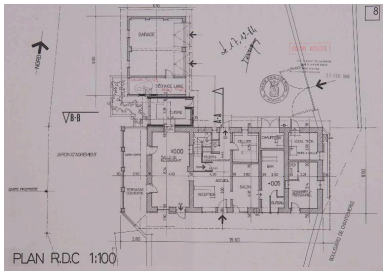

Plan du rdc, 1984
Repro. Denys Harreau
IVR84_20177300032NUCB

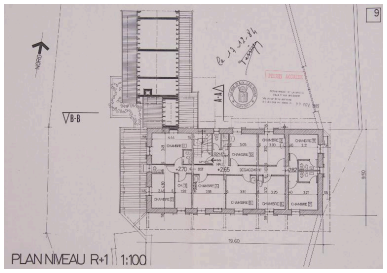

Plan du 1er étage, 1984
Repro. Denys Harreau
IVR84_20177300033NUCB

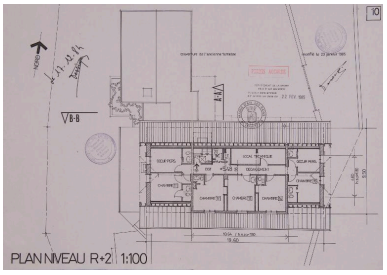

Plan du 2e étage, 1984
Repro. Denys Harreau
IVR84_20177300034NUCB

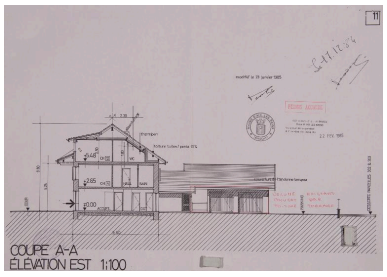

Coupe sur élévations est, 1984
Repro. Denys Harreau
IVR84_20177300035NUCB



Coupe sur élévation nord, 1984
Repro. Denys Harreau
IVR84_20177300036NUCB

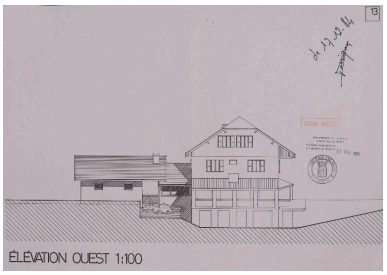

Elévation ouest, 1984
Repro. Denys Harreau
IVR84_20177300037NUCB

Vue générale depuis le sud
Phot. Denys Harreau
IVR82_20147301084NUCA

Vue générale depuis le nord
Phot. Denys Harreau
IVR82_20147301081NUCA

Vue de trois-quart depuis le sud-est
Phot. Denys Harreau
IVR82_20147301082NUCA

Élévation latérale sur rue, à l'est
Phot. Denys Harreau
IVR82_20147301080NUCA

Niche mariale de l'élévation sud (angle sud-est)
Phot. Denys Harreau
IVR82_20147301083NUCA

Dossiers liés

Dossiers de synthèse :
Généralités (IA73001081) Aix-les-Bains
Hôtels de voyageurs (IA73001080) Rhône-Alpes, Savoie, Aix-les-Bains
Oeuvre(s) contenue(s) :
Oeuvre(s) en rapport :
Boulevard de Chantemerle (IA73001500) Aix-les-Bains, Les Coteaux
Secteur urbain, les Coteaux (IA73001422) Rhône-Alpes, Savoie, Aix-les-Bains

Auteur(s) du dossier : Philippe Gras, Elsa Belle
Copyright(s) : © Région Rhône-Alpes, Inventaire général du patrimoine culturel ; © Ville d'Aix-les-Bains

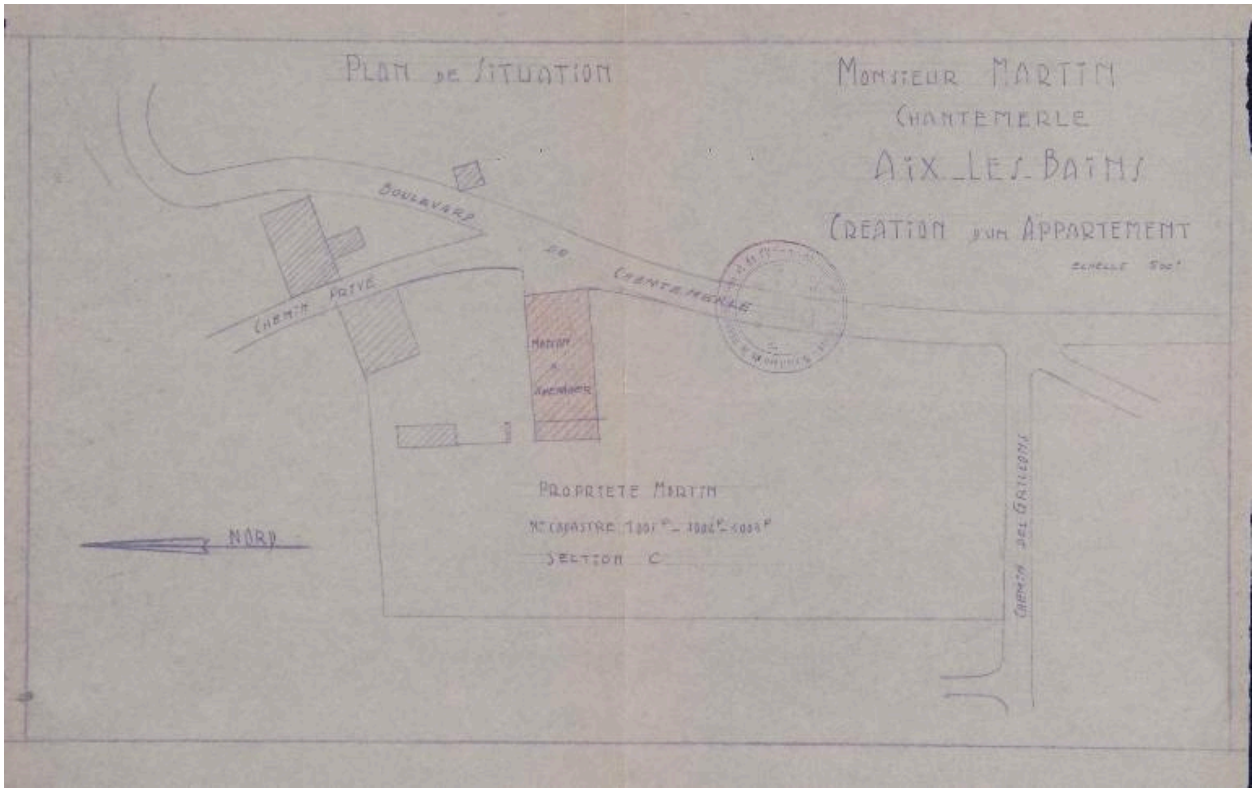

Plan de situation, 1953

Référence du document reproduit :

- **AC Aix-les-Bains. 184 W 22, n° 554. 1953. Plan de situation**
  Plan de situation. Monsieur Martin. Chantemerle, Aix-les-Bains. Création d'un appartement / [C. Choirat, métreur]. Aix-les-Bains, [janvier 1953]. Ech. 1 : 500. 1 tirage de plan ; 23 x 36,5 cm. (AC Aix-les-Bains : 184 W 22, n° 554)
  AC Aix-les-Bains : 184 W 22, n° 554

IVR84_20177300026NUCB
Auteur de l'illustration (reproduction) : Denys Harreau
Date de prise de vue : 2016
© Archives municipales d'Aix-les-Bains
reproduction soumise à autorisation du titulaire des droits d'exploitation

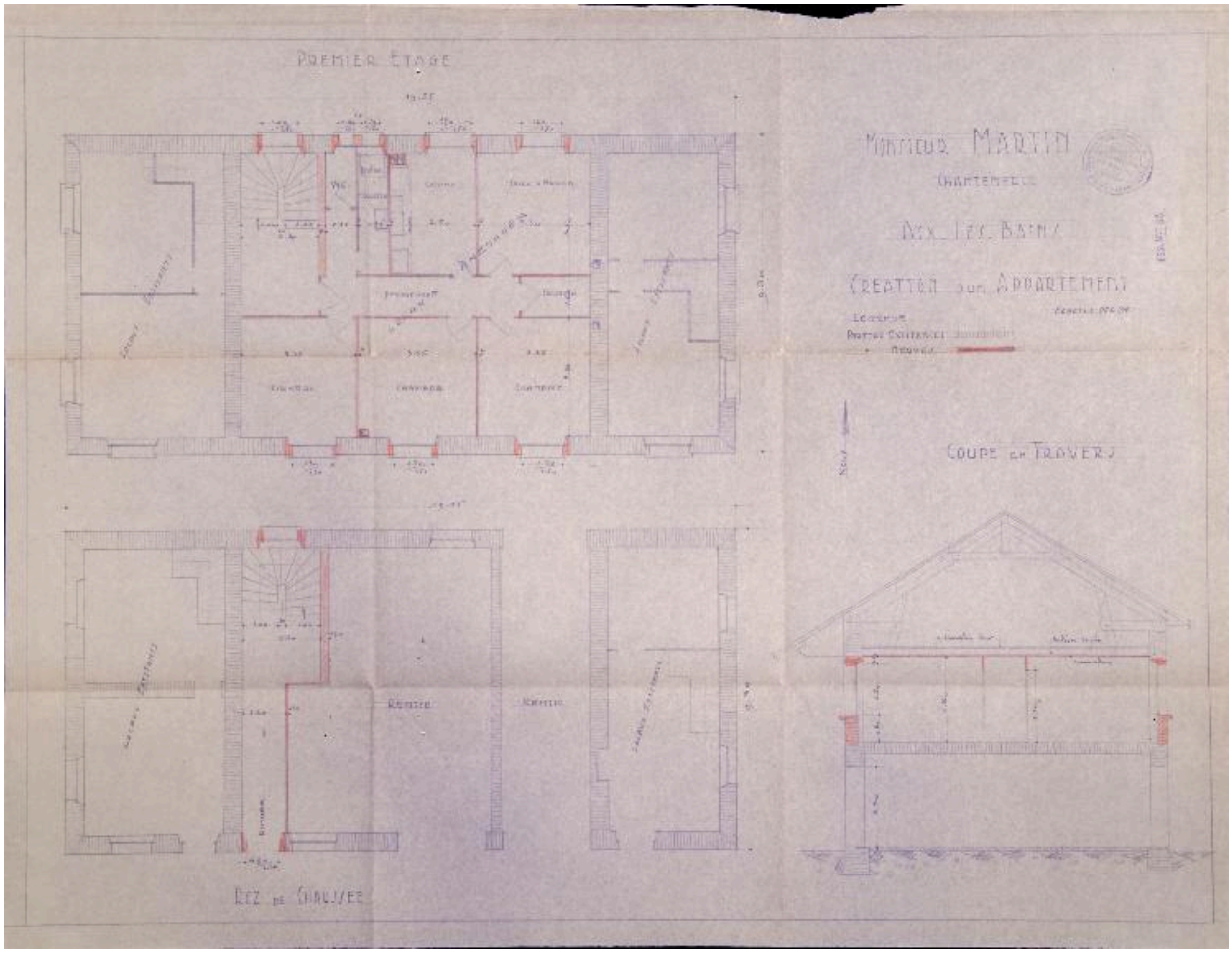

Plans et coupe, 1953

Référence du document reproduit :

- **AC Aix-les-Bains. 184 W 22, n° 554. 1953. Création d'un appartement : plans et coupe**
  Monsieur Martin. Chantemerle, Aix-les-Bains. Création d'un appartement. [Plans et coupe] / [C. Choirat, métreur]. Aix-les-Bains, [janvier 1953]. Ech. 1 : 50. 1 tirage de plan ; 55,5 x 71 cm. (AC Aix-les-Bains : 184 W 22, n° 554)
  AC Aix-les-Bains : 184 W 22, n° 554

IVR84_20177300027NUCB
Auteur de l'illustration (reproduction) : Denys Harreau
Date de prise de vue : 2015
© Archives municipales d'Aix-les-Bains
reproduction soumise à autorisation du titulaire des droits d'exploitation

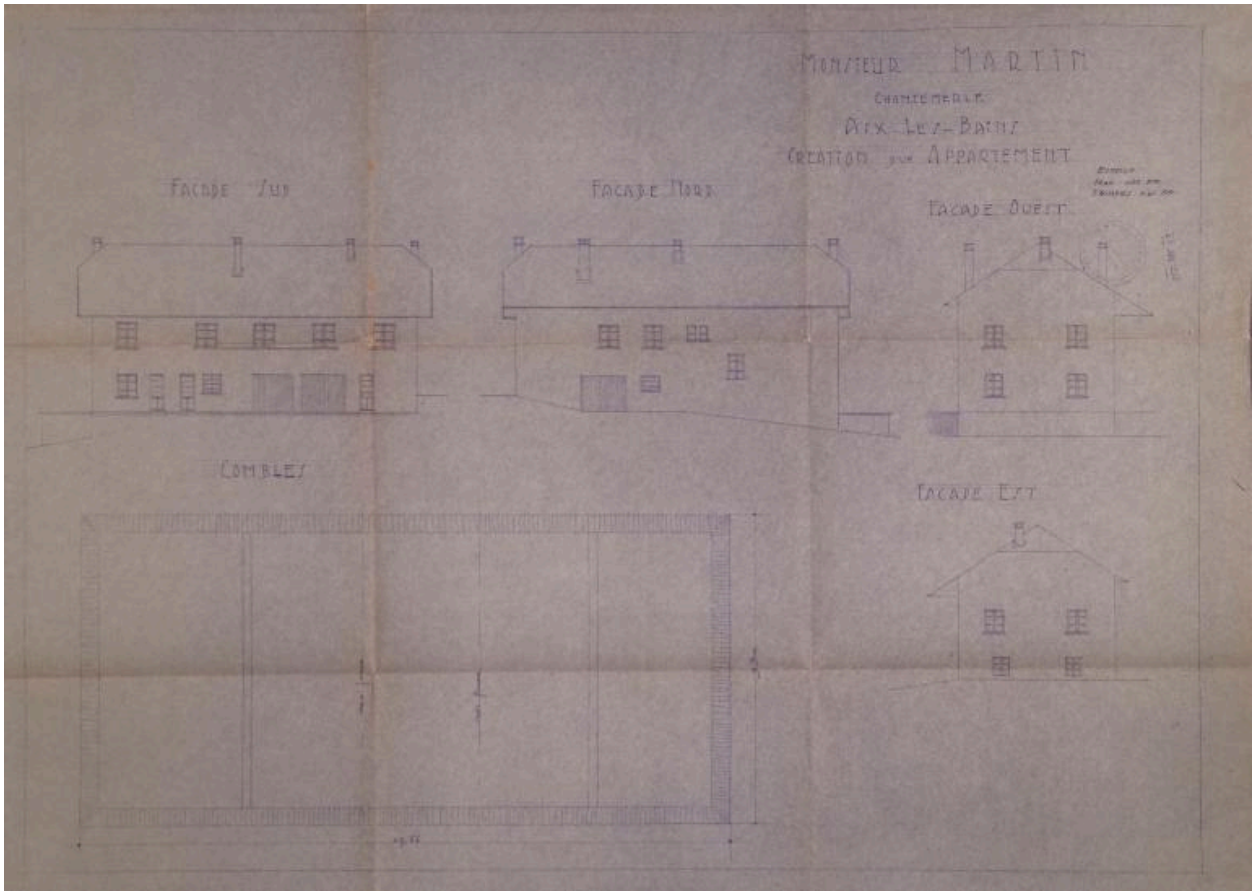

Plan et élévations, 1953

Référence du document reproduit :

- **AC Aix-les-Bains. 184 W 22, n° 554. 1953. Création d'un appartement : façades, plan des combles Monsieur Martin. Chantemerle, Aix-les-Bains. Création d'un appartement**. [Façades, plan des combles] / [C. Choirat, métreur]. Aix-les-Bains, [janvier 1953]. Ech. 1 : 50 et 1 : 100. 1 tirage de plan ; 53,5 x 74,5 cm. (AC Aix-les-Bains : 184 W 22, n° 554)
  AC Aix-les-Bains : 184 W 22, n° 554

IVR84_20177300028NUCB
Auteur de l'illustration (reproduction) : Denys Harreau
Date de prise de vue : 2015
© Archives municipales d'Aix-les-Bains
reproduction soumise à autorisation du titulaire des droits d'exploitation

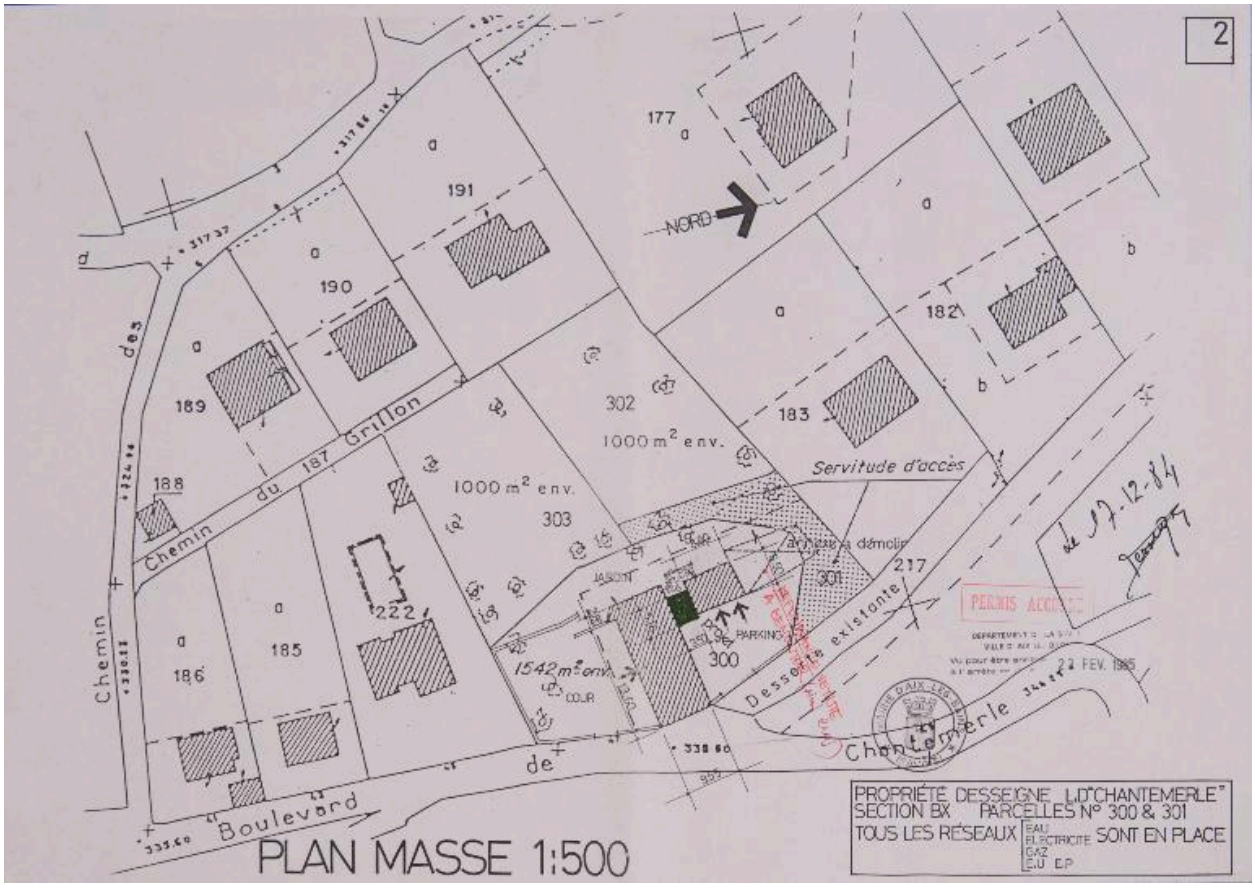

Plan masse, 1984

Référence du document reproduit :

- **AC Aix-les-Bains. 363 W 18, n° 85 C 1001. 1984. Plan masse**
  Plan masse. Propriété Desseigne. N° 2 / Michel Viand, architecte. Aix-les-Bains, décembre 1984. Ech. 1 : 500. 1 tirage de plan ; 29,7 x 42 cm. (AC Aix-les-Bains : 363 W 18, n° 85 C 1001)
  AC Aix-les-Bains : 363 W 18, n° 85 C 1001

IVR84_20177300029NUCB
Auteur de l'illustration (reproduction) : Denys Harreau
Date de prise de vue : 2015
© Archives municipales d'Aix-les-Bains
reproduction soumise à autorisation du titulaire des droits d'exploitation

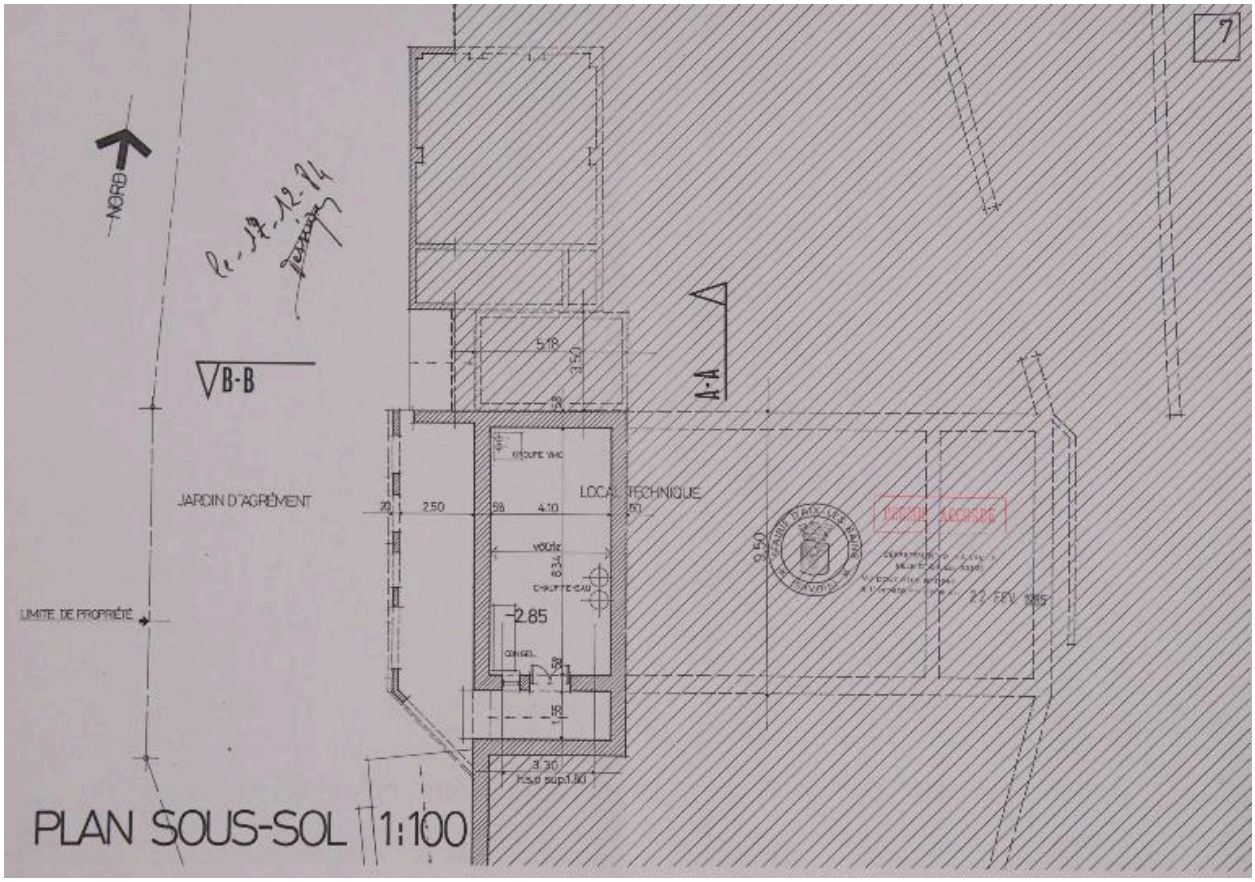

Plan du sous-sol, 1984

Référence du document reproduit :

- **AC Aix-les-Bains. 363 W 18, n° 85 C 1001. 1984. Plan, sous-sol (projet)**
  Plan Sous-sol. N° 7. [Projet] / Michel Viand, architecte. Aix-les-Bains, décembre 1984. Ech. 1 : 100. 1 tirage de plan ; 29,7 x 42 cm. (AC Aix-les-Bains : 363 W 18, n° 85 C 1001)
  AC Aix-les-Bains : 363 W 18, n° 85 C 1001

IVR84_20177300031NUCB
Auteur de l'illustration (reproduction) : Denys Harreau
Date de prise de vue : 2015
© Archives municipales d'Aix-les-Bains
reproduction soumise à autorisation du titulaire des droits d'exploitation

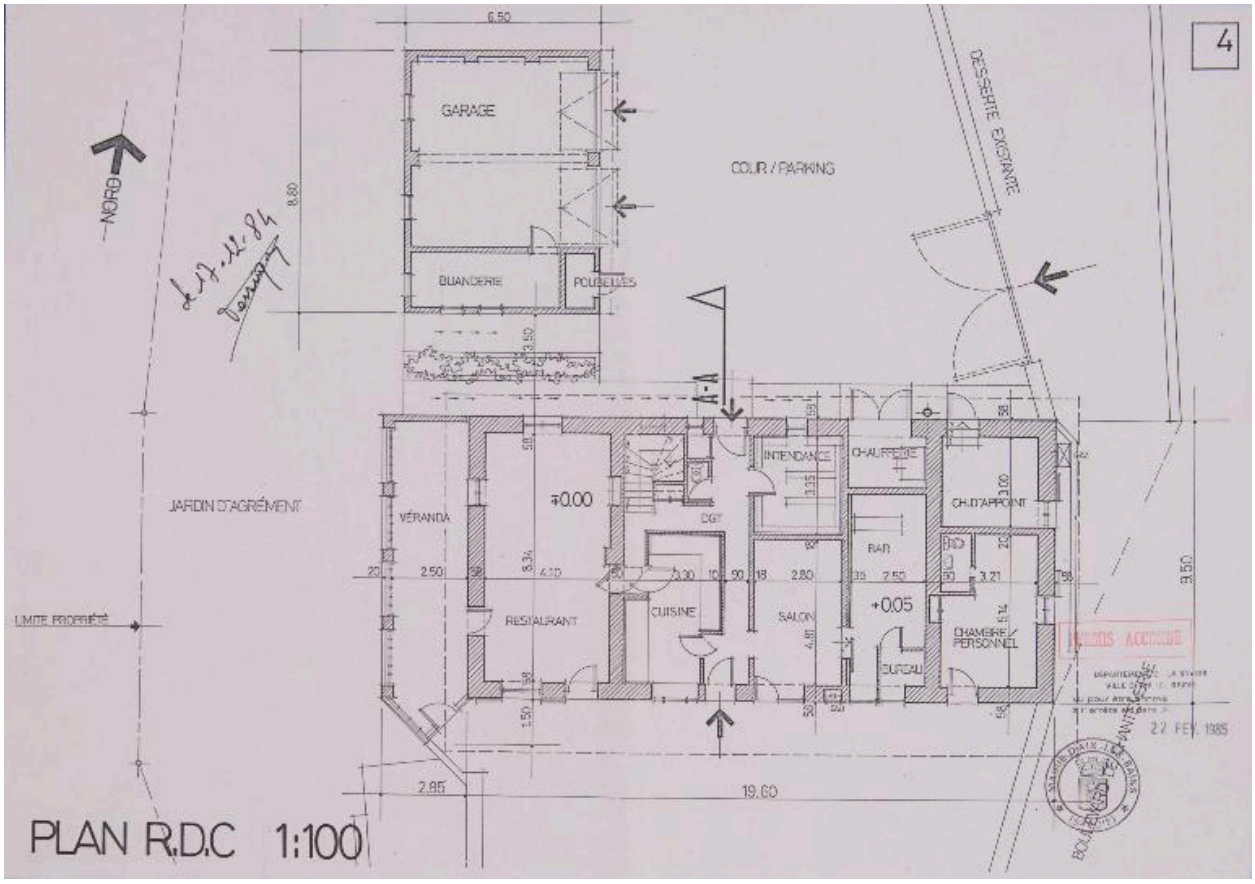

Plan du rdc, état existant, 1984

Référence du document reproduit :

- **AC Aix-les-Bains. 363 W 18, n° 85 C 1001. 1984. Plan, rez-de-chaussée (état existant)**
  Plan R.d.c. N° 4. [Etat existant] / Michel Viand, architecte. Aix-les-Bains, décembre 1984. Ech. 1 : 100. 1 tirage de plan ; 29,7 x 42 cm. (AC Aix-les-Bains : 363 W 18, n° 85 C 1001)
  AC Aix-les-Bains : 363 W 18, n° 85 C 1001

IVR84_20177300030NUCB
Auteur de l'illustration (reproduction) : Denys Harreau
Date de prise de vue : 2015
© Archives municipales d'Aix-les-Bains
reproduction soumise à autorisation du titulaire des droits d'exploitation

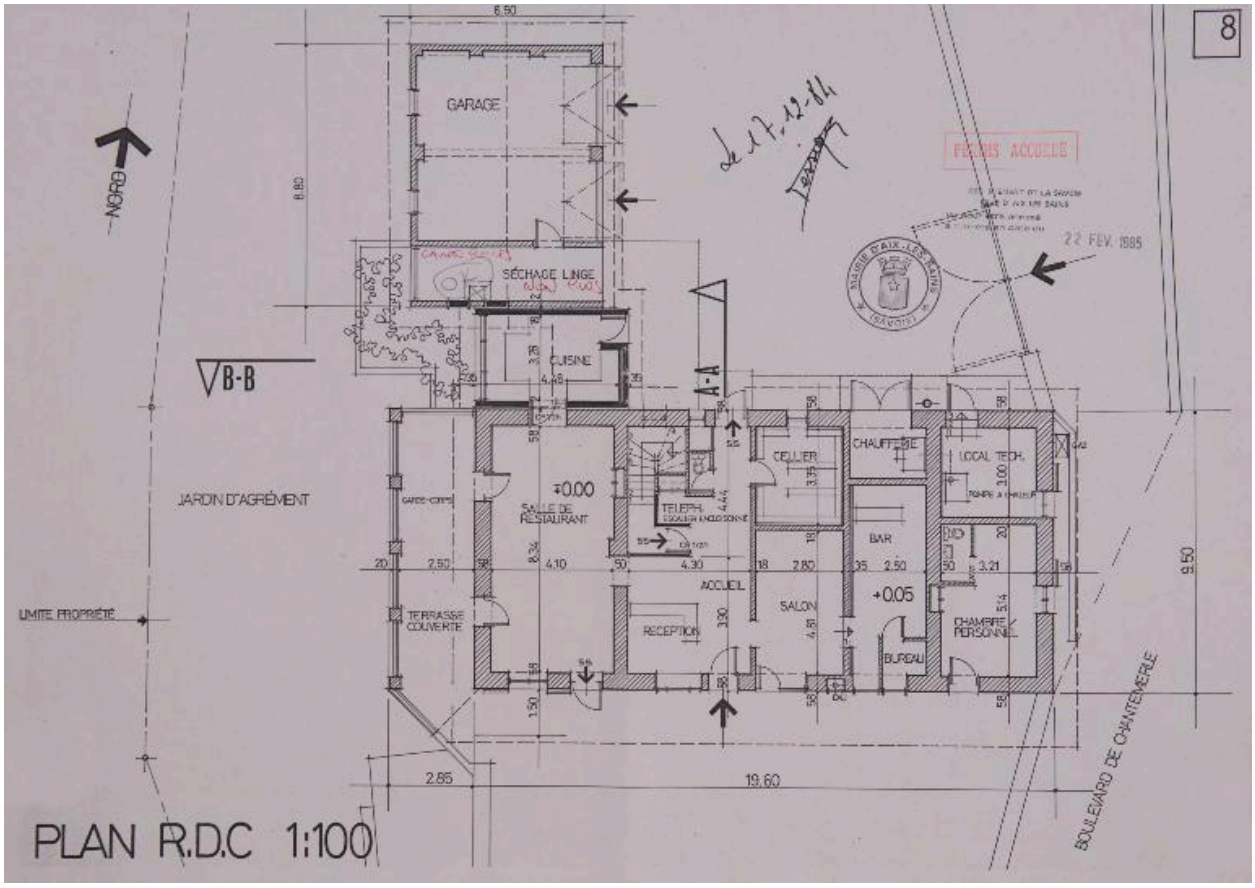

Plan du rdc, 1984

Référence du document reproduit :

- **AC Aix-les-Bains. 363 W 18, n° 85 C 1001. 1984. Plan, rez-de-chaussée (projet)**
  Plan R.d.c. N° 8. [Projet] / Michel Viand, architecte. Aix-les-Bains, décembre 1984. Ech. 1 : 100. 1 tirage de plan ; 29,7 x 42 cm. (AC Aix-les-Bains : 363 W 18, n° 85 C 1001)
  AC Aix-les-Bains : 363 W 18, n° 85 C 1001

IVR84_20177300032NUCB
Auteur de l'illustration (reproduction) : Denys Harreau
Date de prise de vue : 2015
© Archives municipales d'Aix-les-Bains
reproduction soumise à autorisation du titulaire des droits d'exploitation

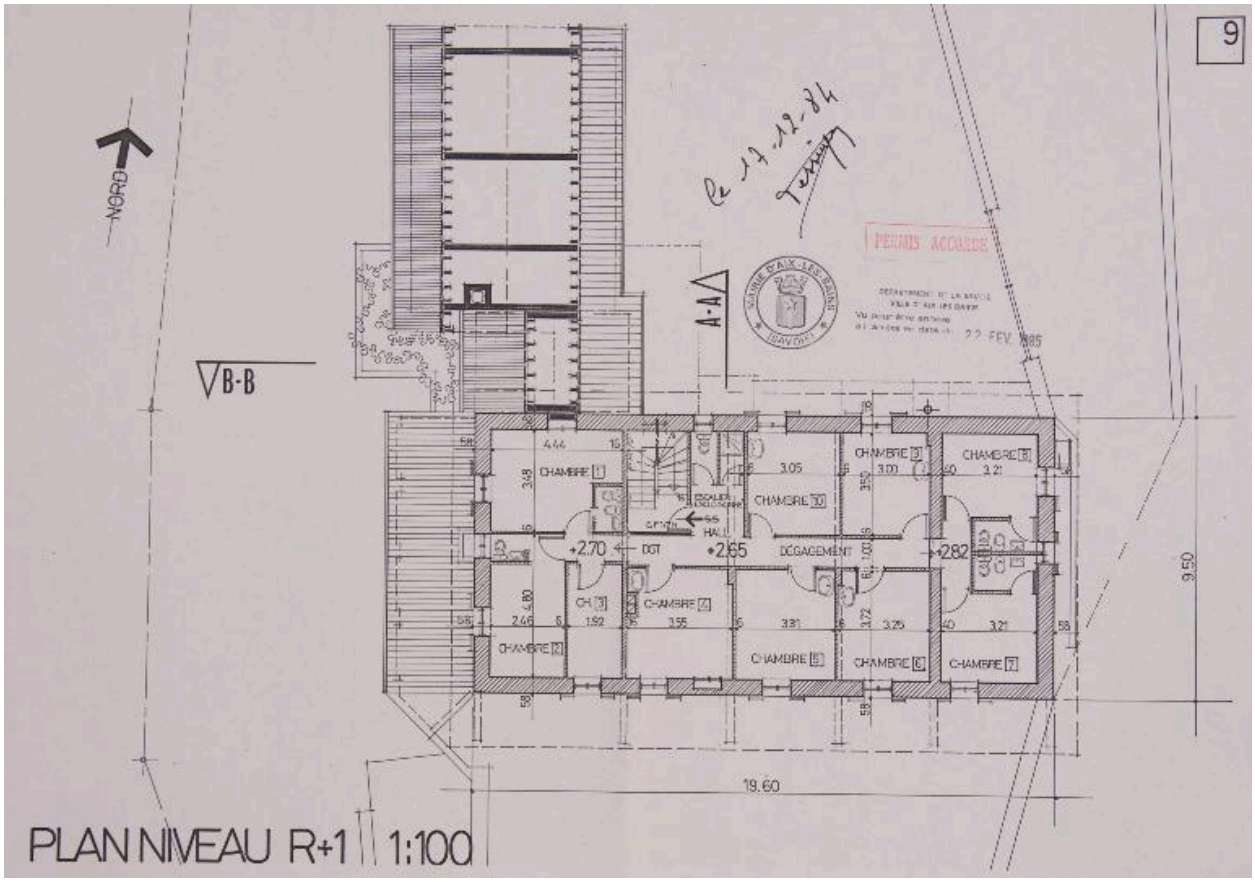

Plan du 1er étage, 1984

Référence du document reproduit :

- **AC Aix-les-Bains. 363 W 18, n° 85 C 1001. 1984. Plan niveau R+1 (projet)**
  Plan niveau R+1. N° 9. [Projet] / Michel Viand, architecte. Aix-les-Bains, décembre 1984. Ech. 1 : 100. 1 tirage de plan ; 29,7 x 42 cm. (AC Aix-les-Bains : 363 W 18, n° 85 C 1001)
  AC Aix-les-Bains : 363 W 18, n° 85 C 1001

IVR84_20177300033NUCB
Auteur de l'illustration (reproduction) : Denys Harreau
Date de prise de vue : 2015
© Archives municipales d'Aix-les-Bains
reproduction soumise à autorisation du titulaire des droits d'exploitation

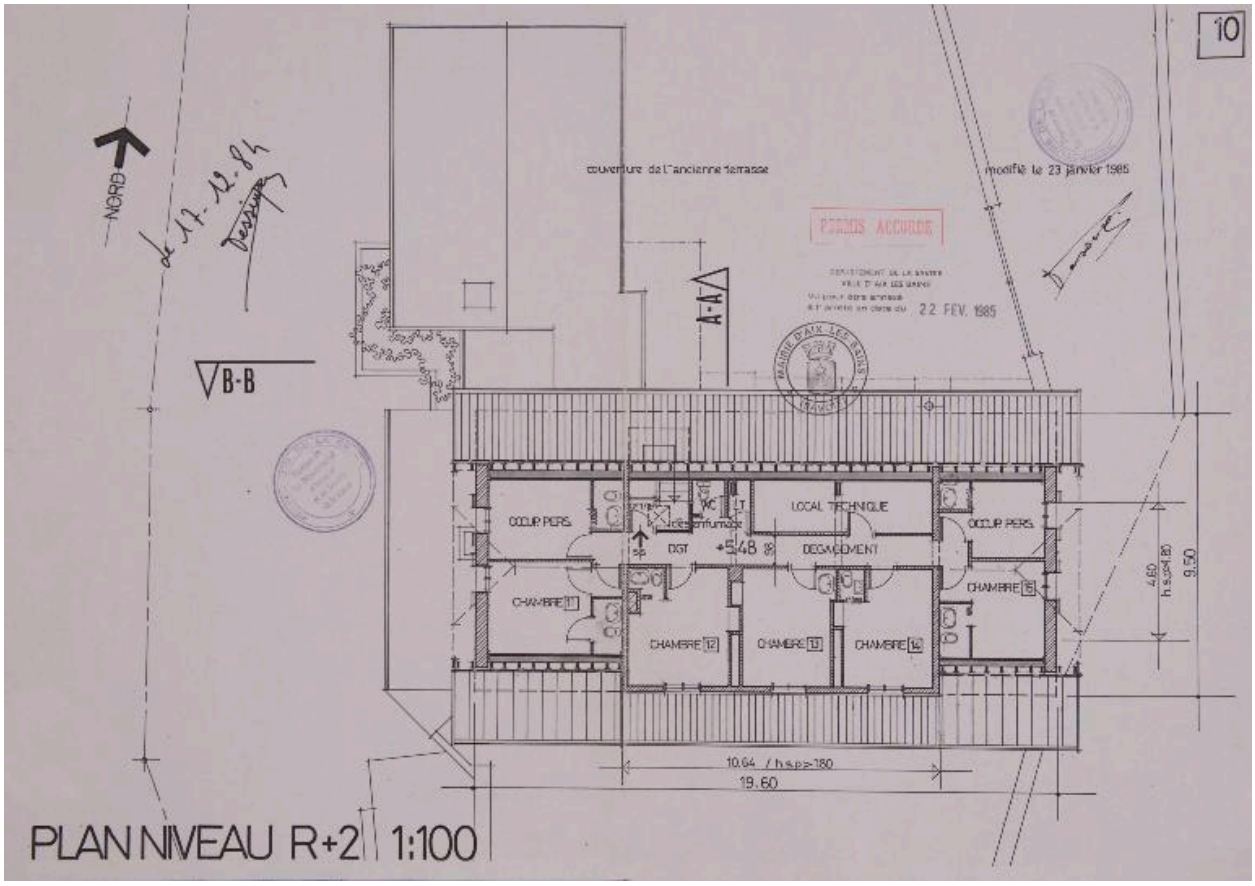

Plan du 2e étage, 1984

Référence du document reproduit :

- **AC Aix-les-Bains. 363 W 18, n° 85 C 1001. 1984. Plan niveau R+2 (projet)**
  Plan niveau R+2. N° 10. [Projet] / Michel Viand, architecte. Aix-les-Bains, décembre 1984. Ech. 1 : 100. 1 tirage de plan ; 29,7 x 42 cm. (AC Aix-les-Bains : 363 W 18, n° 85 C 1001)
  AC Aix-les-Bains : 363 W 18, n° 85 C 1001

IVR84_20177300034NUCB
Auteur de l'illustration (reproduction) : Denys Harreau
Date de prise de vue : 2015
© Archives municipales d'Aix-les-Bains
reproduction soumise à autorisation du titulaire des droits d'exploitation

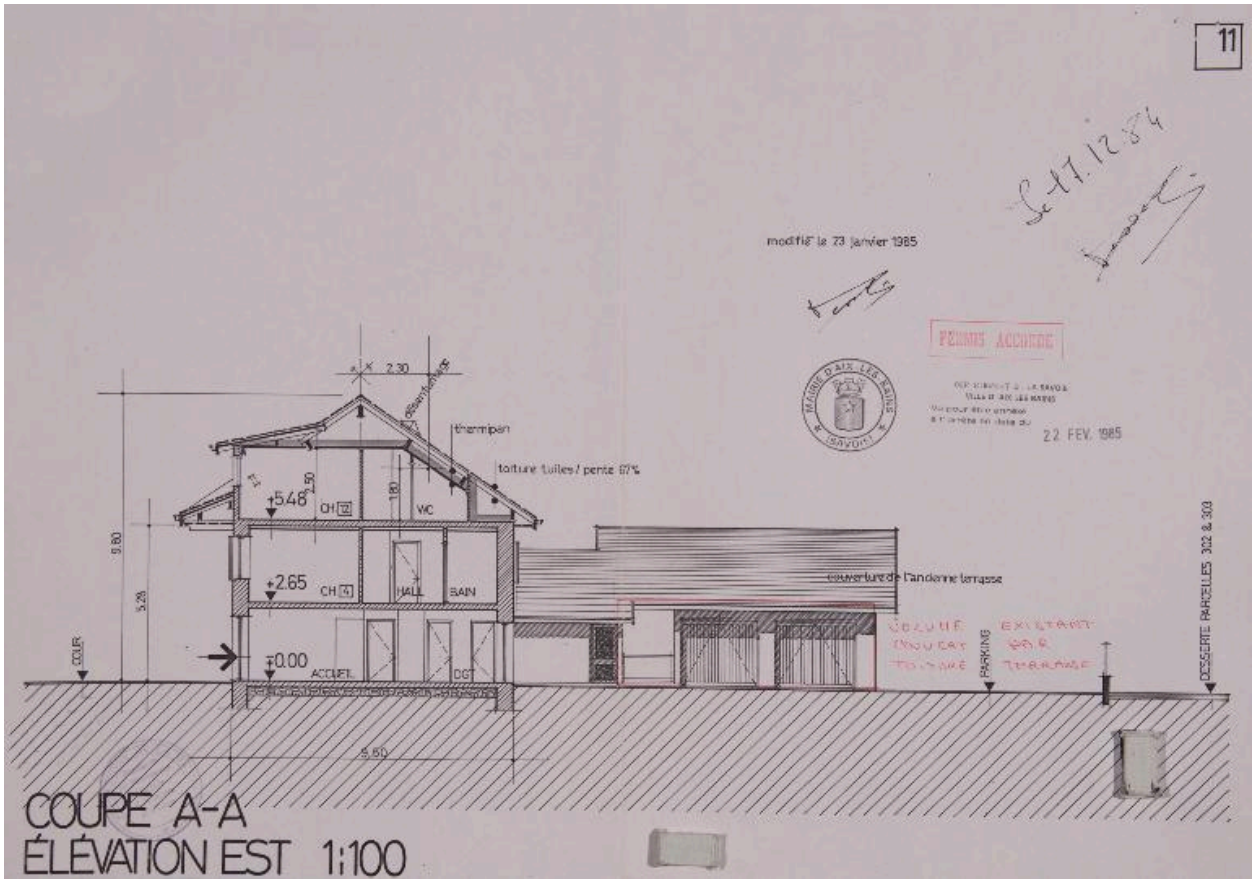

Coupe sur élévations est, 1984

Référence du document reproduit :

- **AC Aix-les-Bains. 363 W 18, n° 85 C 1001. 1984. Coupe A-A ; élévations est (projet)**
  Coupe A-A. Elévations est. N° 11. [Projet] / Michel Viand, architecte. Aix-les-Bains, décembre 1984. Ech. 1 : 100. 1 tirage de plan ; 29,7 x 42 cm. (AC Aix-les-Bains : 363 W 18, n° 85 C 1001)
  AC Aix-les-Bains : 363 W 18, n° 85 C 1001

IVR84_20177300035NUCB
Auteur de l'illustration (reproduction) : Denys Harreau
Date de prise de vue : 2015
© Archives municipales d'Aix-les-Bains
reproduction soumise à autorisation du titulaire des droits d'exploitation



Coupe sur élévation nord, 1984

Référence du document reproduit :

- **AC Aix-les-Bains. 363 W 18, n° 85 C 1001. 1984. Coupe B-B ; élévation nord (projet)**
  Coupe B-B. N° 12. [Projet. Elévation nord] / Michel Viand, architecte. Aix-les-Bains, décembre 1984. Ech. 1 : 100. 1 tirage de plan ; 29,7 x 42 cm. (AC Aix-les-Bains : 363 W 18, n° 85 C 1001)
  AC Aix-les-Bains : 363 W 18, n° 85 C 1001

IVR84_20177300036NUCB
Auteur de l'illustration (reproduction) : Denys Harreau
Date de prise de vue : 2015
© Archives municipales d'Aix-les-Bains
reproduction soumise à autorisation du titulaire des droits d'exploitation

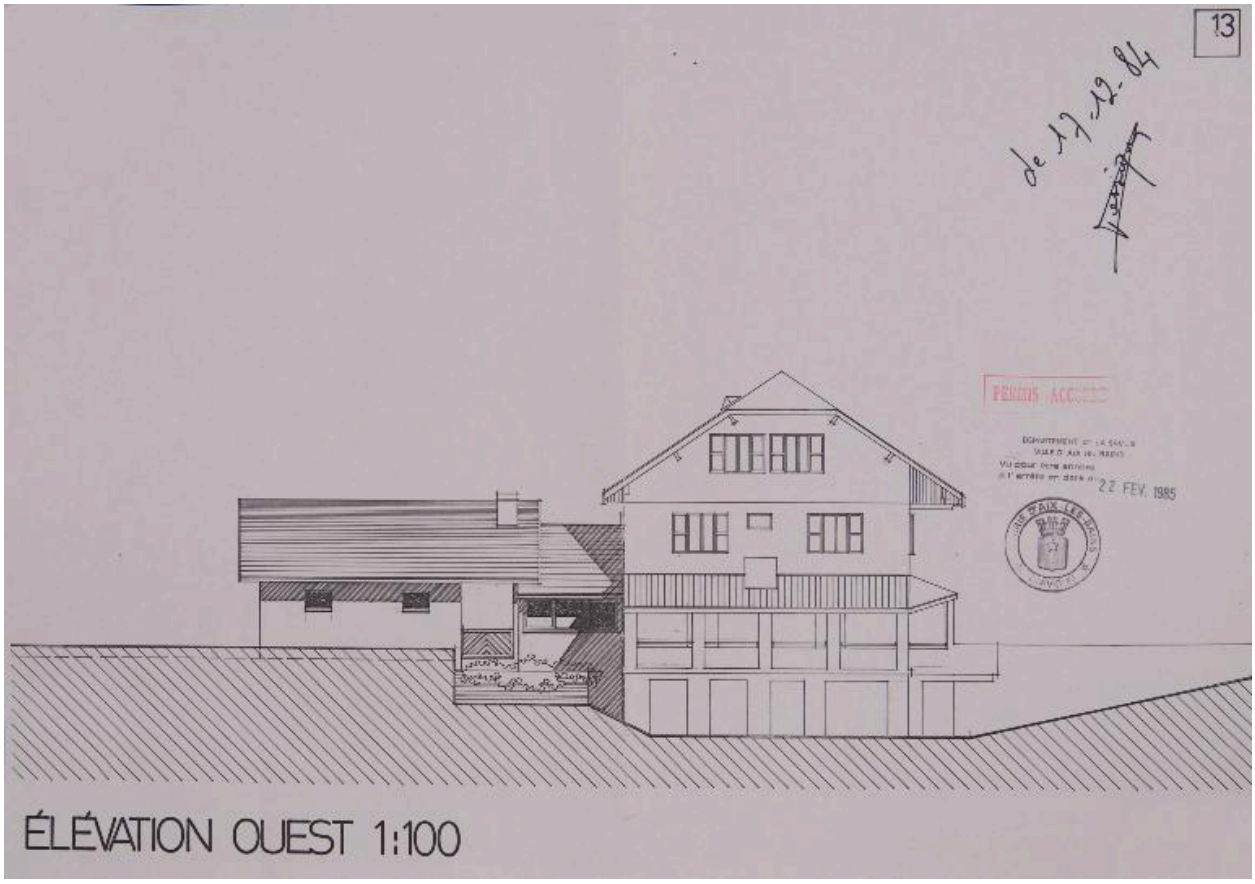

Elévation ouest, 1984

Référence du document reproduit :

- **AC Aix-les-Bains. 363 W 18, n° 85 C 1001. 1984. Elévations ouest (projet)**
  Elévations ouest. N° 13. [Projet] / Michel Viand, architecte. Aix-les-Bains, décembre 1984. Ech. 1 : 100. 1 tirage de plan ; 29,7 x 42 cm. (AC Aix-les-Bains : 363 W 18, n° 85 C 1001)
  AC Aix-les-Bains : 363 W 18, n° 85 C 1001

IVR84_20177300037NUCB
Auteur de l'illustration (reproduction) : Denys Harreau
Date de prise de vue : 2015
© Archives municipales d'Aix-les-Bains
reproduction soumise à autorisation du titulaire des droits d'exploitation

Vue générale depuis le sud

IVR82_20147301084NUCA
Auteur de l'illustration : Denys Harreau
Date de prise de vue : 2014
© Région Rhône-Alpes, Inventaire général du patrimoine culturel ; © Ville d'Aix-les-Bains
reproduction soumise à autorisation du titulaire des droits d'exploitation

Vue générale depuis le nord

IVR82_20147301081NUCA
Auteur de l'illustration : Denys Harreau
Date de prise de vue : 2014
© Région Rhône-Alpes, Inventaire général du patrimoine culturel ; © Ville d'Aix-les-Bains
reproduction soumise à autorisation du titulaire des droits d'exploitation

Vue de trois-quart depuis le sud-est

IVR82_20147301082NUCA
Auteur de l'illustration : Denys Harreau
Date de prise de vue : 2014
© Région Rhône-Alpes, Inventaire général du patrimoine culturel ; © Ville d'Aix-les-Bains
reproduction soumise à autorisation du titulaire des droits d'exploitation

Élévation latérale sur rue, à l'est

IVR82_20147301080NUCA
Auteur de l'illustration : Denys Harreau
Date de prise de vue : 2014
© Région Rhône-Alpes, Inventaire général du patrimoine culturel ; © Ville d'Aix-les-Bains
reproduction soumise à autorisation du titulaire des droits d'exploitation

Niche mariale de l'élévation sud (angle sud-est)

IVR82_20147301083NUCA
Auteur de l'illustration : Denys Harreau
Date de prise de vue : 2014
© Région Rhône-Alpes, Inventaire général du patrimoine culturel ; © Ville d'Aix-les-Bains
reproduction soumise à autorisation du titulaire des droits d'exploitation