Rhône-Alpes, Savoie
Saint-Jean-de-Chevelu
Vers le Moulin
Vers le Moulin

Moulin Héritier

Références du dossier

Numéro de dossier : IA73002632
Date de l'enquête initiale : 2009
Date(s) de rédaction : 2010
Cadre de l'étude : patrimoine industriel Patrimoine hydraulique des Pays de Savoie
Degré d'étude : monographié

Désignation

Dénomination : moulin
Parties constituantes non étudiées : atelier de fabrication, logement

Compléments de localisation

Milieu d'implantation : en écart
Réseau hydrographique : Canal des Moulins
Références cadastrales : 2007. C 2164, 2166, 3883

Historique

Le moulin est construit au cours du 19e siècle par François-Marie Héritier. Puis, il est exploité par François Héritier, fils de François-Marie, jusqu´en 1900. A cette date Claude Héritier devient propriétaire du moulin familial. Il rachète les artifices en aval de son moulin en 1914, il transfère l´activité des ces artifices dans le moulin familial. En 1937, le moulin est équipé d´une turbine pour faire mouvoir les installations. Le bâtiment est agrandit en 1956 pour faire face à la demande croissante de farine. Ce moulin fonctionnait sur la base de l´échange entre l´agriculteur, le meunier et le boulanger et produisait de la farine pour le bétail. L´activité cesse en 1972. Le site reste sans affectation jusqu´aux années 2000 puis il est réaménagé en logement.

Période(s) principale(s) : 19e siècle

Description

Le bâtiment est de plan en L sur quatre niveaux : un étage de soubassement, un rez-de-chaussée, un étage et un étage de comble. Le bâtiment est construit en pierre maçonnée pour le moulin originel comprenant l´espace central de l'étage de soubassement et du rez-de-chaussée. Un agrandissement, sur les ailes sud et nord de l'étage de soubassement et du rez-de-chaussée, et une élévation sont construits en béton dans la première moitié du 20e siècle. Des parpaings de béton et des briques sont présents sur la façade nord. Le moulin a un toit à longs pans recouvert de tuiles mécaniques. La partie centrale du bâtiment était consacré aux silos de stockage ; l´aile nord comprenait la mélangeuse et le quai de chargement à l´étage de soubassement en façade ouest. Le site exploite la force motrice de l´eau du canal des Moulins, celui-ci a d´abord alimenté une roue puis une turbine de l´entreprise Magnat Simon (Pont de Claix-Isère). Le site a été démantelée lors de sa fermeture, la turbine est toujours en place mais ne fonctionne plus. Le bâtiment est réhabilité en logement. Un logement, de plan carré sur est présent à l´est du moulin, il était occupé par le meunier.

Eléments descriptifs

Matériau(x) du gros-oeuvre, mise en oeuvre et revêtement : pierre ; béton ; brique ; parpaing de béton
Matériau(x) de couverture : tuile mécanique

Plan : plan régulier en L
Étage(s) ou vaisseau(x) : étage de soubassement, rez-de-chaussée, 1 étage carré, étage de comble
Type(s) de couverture : toit à longs pans
Énergies : énergie hydraulique

Typologies et état de conservation

État de conservation : remanié

Statut, intérêt et protection

Le bâtiment se trouve à proximité de la route départementale 1504.

Statut de la propriété : propriété privée

Références documentaires

Documents d'archive

- **AP, Don de François Héritier à Claude Héritier, 1900**
  AP, **Don de François Héritier à Claude Héritier,** 1900

Documents figurés

- **Cadastre actuel de 2007**
  Cadastre actuel, consulté en 2007 (Accès internet : <URL : https://www.cadastre.gouv.fr/scpc/rechercherPlan.do#)

Bibliographie

- **PAILLARD Philippe (dir.), Histoire des communes savoyardes : Chambéry, T.1, 1982.**
  PAILLARD, Philippe (dir.). *Histoire des communes savoyardes. Tome 1 : Chambéry et ses environs. Le Petit Bugey*, Roanne Le Coteau : éditions Horvath, 1982.
  p. 414

Illustrations

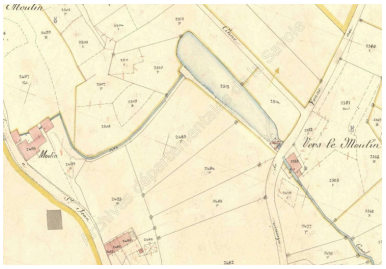

Premier cadastre français, 1923. Cadastre de 1923 AD Savoie. 3P 7246 Phot. Yannick Milleret IVR82_20107300756NUCA

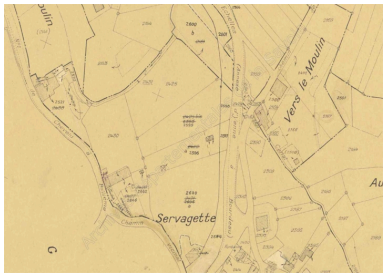

Cadastre rénové, 1937-1988. Cadastre de 1937-1988 AD Savoie. 3P 7247 Phot. Yannick Milleret IVR82_20107300757NUCA

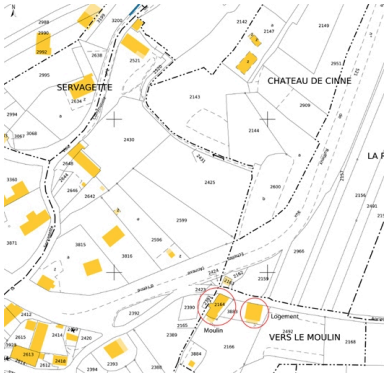

Cadastre actuel, 2007 Phot. Yannick Milleret IVR82_20107300758NUCA

Vue générale du moulin, façade est
Phot. Yannick Milleret
IVR82_20107300759NUCA

Vue des façades est et nord
Phot. Yannick Milleret
IVR82_20107300760NUCA

Vue du quai de chargement
sur la façade ouest
Phot. Yannick Milleret
IVR82_20107300761NUCA

Détail du réaménagement du
moulin en logement, façade sud
Phot. Yannick Milleret
IVR82_20107300762NUCA

Vue de la turbine Magnat
Simon (Pont de Claix-Isère)
Phot. Yannick Milleret
IVR82_20107300763NUCA

Détail de la conduite forcée
alimentée par le canal des Moulins
Phot. Yannick Milleret
IVR82_20107300764NUCA

Dossiers liés

Dossiers de synthèse :
Patrimoine hydraulique de la Savoie : présentation de l'étude départementale (IA00141274) Rhône-Alpes, Savoie, Savoie
Oeuvre(s) contenue(s) :
Oeuvre(s) en rapport :
Paysage du bassin-versant du Rhône (IA73002679) Rhône-Alpes, Savoie, Yenne

Auteur(s) du dossier : Yannick Milleret
Copyright(s) : © Région Rhône-Alpes, Inventaire général du patrimoine culturel ; © Assemblée des Pays de Savoie

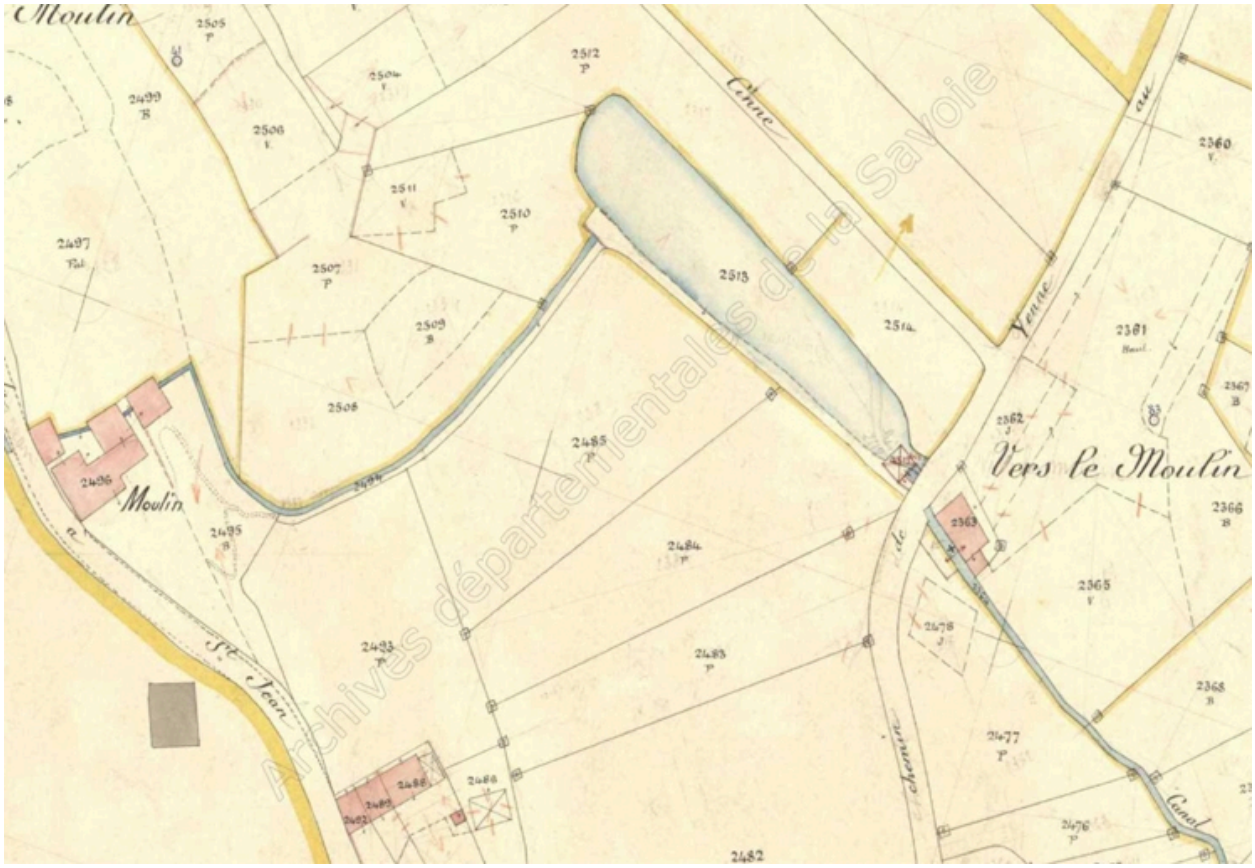

Premier cadastre français, 1923. Cadastre de 1923 AD Savoie. 3P 7246

Référence du document reproduit :

- **Premier cadastre françaisCadastre de 1923**
  Premier cadastre françaisCadastre de 1923
  AD Savoie : 3P 7246

IVR82_20107300756NUCA
Auteur de l'illustration : Yannick Milleret
© Région Rhône-Alpes, Inventaire général du patrimoine culturel ; © Assemblée des Pays de Savoie
reproduction soumise à autorisation du titulaire des droits d'exploitation

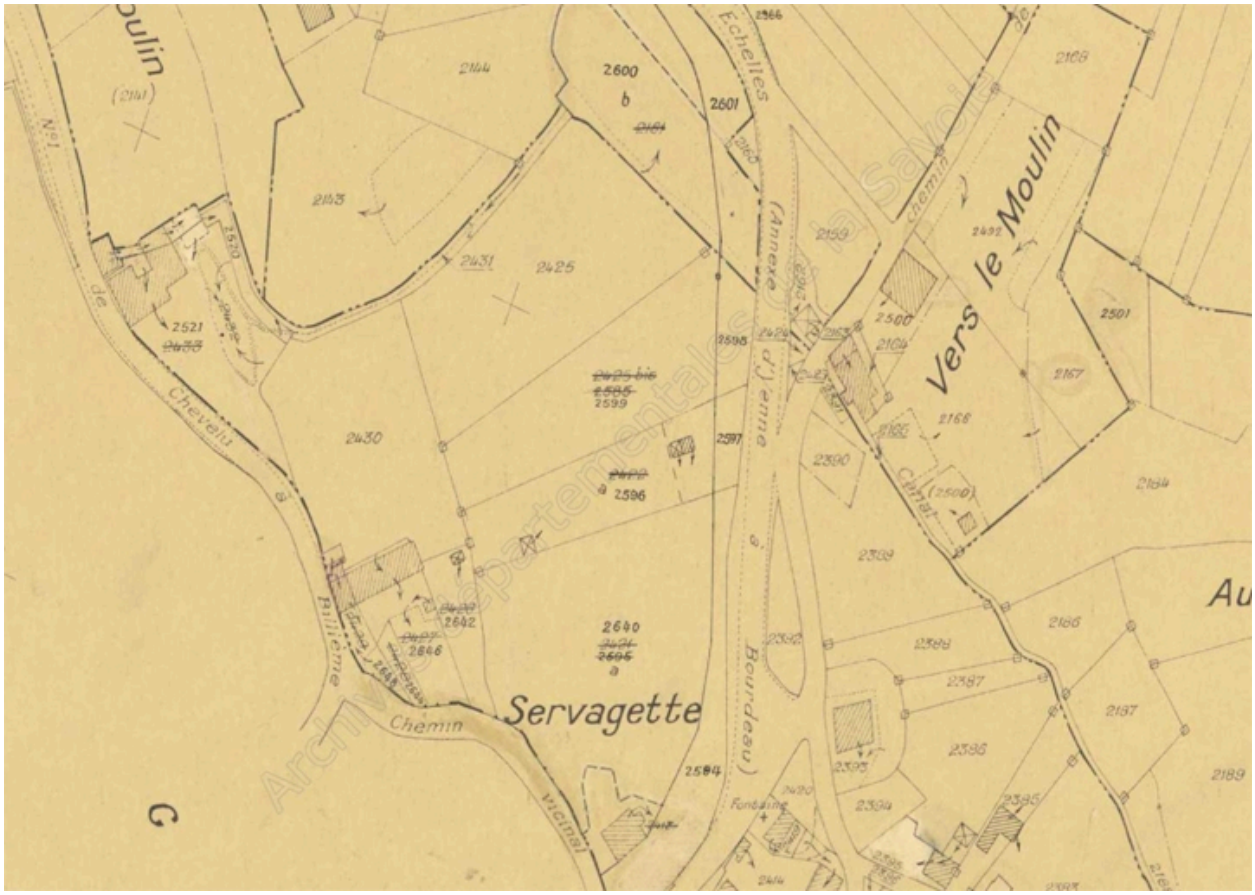

Cadastre rénové, 1937-1988. Cadastre de 1937-1988 AD Savoie. 3P 7247

Référence du document reproduit :

- **Cadastre rénovéCadastre de 1937-1988**
  Cadastre rénovéCadastre de 1937-1988
  AD Savoie : 3P 7247

IVR82_20107300757NUCA
Auteur de l'illustration : Yannick Milleret
© Région Rhône-Alpes, Inventaire général du patrimoine culturel ; © Assemblée des Pays de Savoie
reproduction soumise à autorisation du titulaire des droits d'exploitation

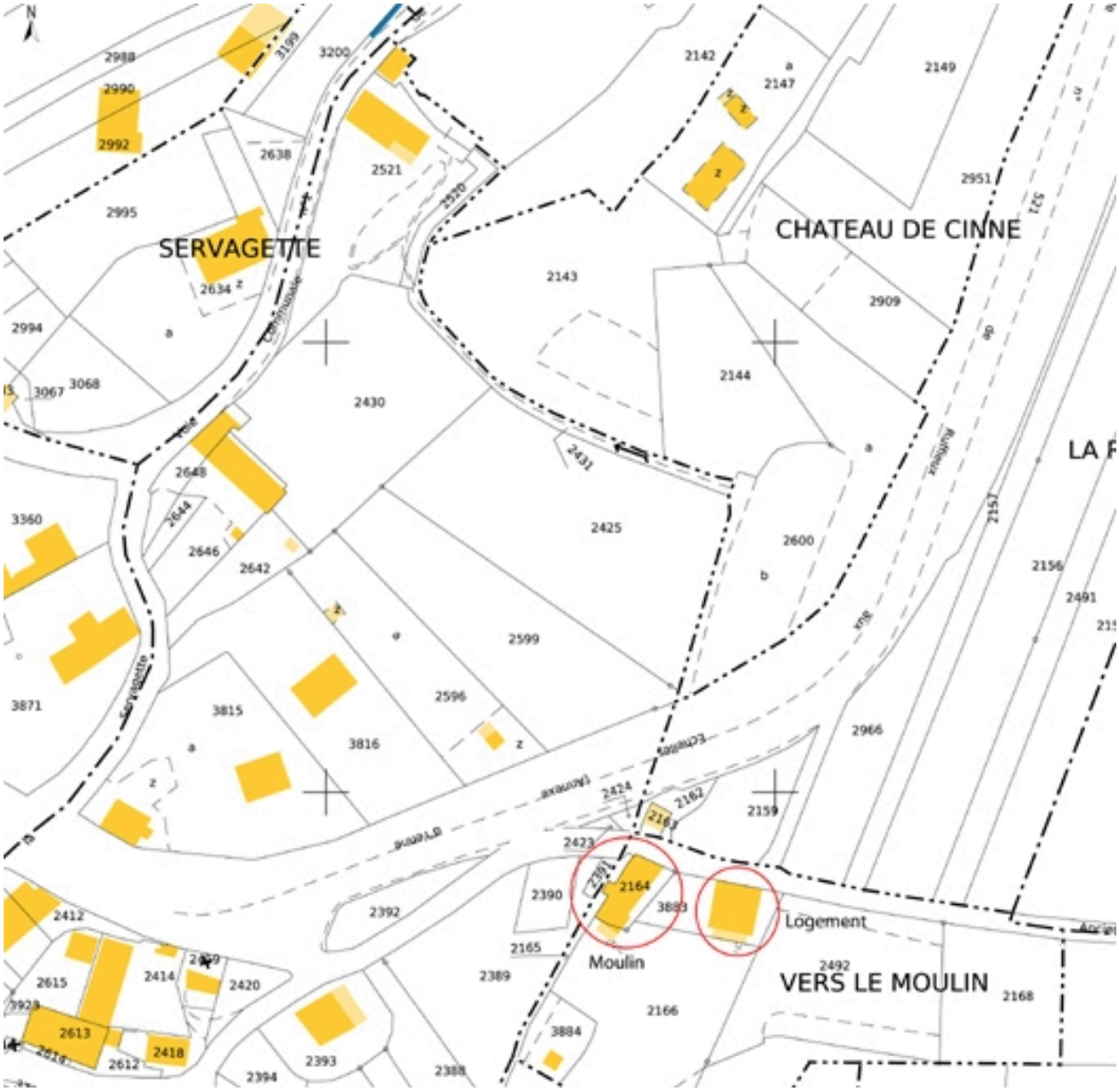

Cadastre actuel, 2007

Référence du document reproduit :

- **Cadastre actuel de 2007**
  Cadastre actuel, consulté en 2007 (Accès internet : <URL : https://www.cadastre.gouv.fr/scpc/rechercherPlan.do#)

IVR82_20107300758NUCA
Auteur de l'illustration : Yannick Milleret
© Région Rhône-Alpes, Inventaire général du patrimoine culturel ; © Assemblée des Pays de Savoie
reproduction soumise à autorisation du titulaire des droits d'exploitation

Vue générale du moulin, façade est

IVR82_20107300759NUCA
Auteur de l'illustration : Yannick Milleret
© Région Rhône-Alpes, Inventaire général du patrimoine culturel ; © Assemblée des Pays de Savoie
reproduction soumise à autorisation du titulaire des droits d'exploitation

Vue des façades est et nord

IVR82_20107300760NUCA
Auteur de l'illustration : Yannick Milleret
© Région Rhône-Alpes, Inventaire général du patrimoine culturel ; © Assemblée des Pays de Savoie
reproduction soumise à autorisation du titulaire des droits d'exploitation

Vue du quai de chargement sur la façade ouest

IVR82_20107300761NUCA
Auteur de l'illustration : Yannick Milleret
© Région Rhône-Alpes, Inventaire général du patrimoine culturel ; © Assemblée des Pays de Savoie
reproduction soumise à autorisation du titulaire des droits d'exploitation

Détail du réaménagement du moulin en logement, façade sud

IVR82_20107300762NUCA
Auteur de l'illustration : Yannick Milleret
© Région Rhône-Alpes, Inventaire général du patrimoine culturel ; © Assemblée des Pays de Savoie
reproduction soumise à autorisation du titulaire des droits d'exploitation

Vue de la turbine Magnat Simon (Pont de Claix-Isère)

IVR82_20107300763NUCA
Auteur de l'illustration : Yannick Milleret
© Région Rhône-Alpes, Inventaire général du patrimoine culturel ; © Assemblée des Pays de Savoie
reproduction soumise à autorisation du titulaire des droits d'exploitation

Détail de la conduite forcée alimentée par le canal des Moulins

IVR82_20107300764NUCA
Auteur de l'illustration : Yannick Milleret
© Région Rhône-Alpes, Inventaire général du patrimoine culturel ; © Assemblée des Pays de Savoie
reproduction soumise à autorisation du titulaire des droits d'exploitation