Rhône-Alpes, Savoie
Lescheraines
Vers le pont Le Pont

Moulin à farine et forge du Pont de Lescheraines actuellement logement et quincaillerie

Références du dossier

Numéro de dossier : IA73002887
Date de l'enquête initiale : 2013
Date(s) de rédaction : 2013
Cadre de l'étude : enquête thématique départementale Patrimoine hydraulique des Pays de Savoie
Degré d'étude : recensé

Désignation

Dénomination : martinet, forge, moulin à farine

Compléments de localisation

Milieu d'implantation : en village
Réseau hydrographique : Chéran ; bassin-versant du Chéran
Références cadastrales : 2011, B, 32, 1094

Historique

Un moulin (parcelle 1768) et une forge (parcelle 1767) appartenant à Maurice Monau et à ses frères sont visibles sur la mappe sarde de 1732 au niveau du Pont de Lescheraines. Un martinet appartenant au forgeron François Favre apparaît sur le premier cadastre français de 1878 à l'emplacement du site (section B, feuille 1, parcelle 1). Vers 1880, Pierre Vergain, originaire d'Allèves qui possède une forge à Bellecombe devient propriétaire du site. Il fait construire un nouveau bâtiment terminé vers 1900. La forge Vergain cumule plusieurs activités : métallerie, taillanderie, charonnerie, ferrage des bœufs. Le métal transitait par la gare de Grésy-sur-Aix. Un magasin de quincaillerie est installé au rez-de-chaussée. En décembre 1914, la forge est électrifiée. En 1920, une épicerie est installée dans le bâtiment. La forge cesse de fonctionner en 1948. Le dernier exploitant est Émile Moine. L'épicerie ferme en 1956. Actuellement, la quincaillerie est toujours en activité. Une partie du bâtiment est occupée par des logements.

Période(s) principale(s) : 2e quart 18e siècle (), 4e quart 19e siècle (), 1er quart 20e siècle ()
Dates : 1732 (daté par source), 1878 (daté par tradition orale), 1900

Description

La forge se trouve en rive gauche du Chéran, juste en amont du pont de Lescheraines. La réserve d'eau et le canal de dérivation ne sont plus visibles.
Le bâtiment de la forge est de plan rectangulaire. Construit parallèlement au Chéran, il comporte quatre niveaux : un sous-sol, un rez-de-chaussée, un étage et un étage de comble. Il est construit en pierre et couvert d'un enduit à partir du rez-de-chaussée. Le toit est en ardoise et en tôle ondulée. L'emplacement des trois roues hydraulique est toujours visible. La partie forge qui a comporté jusqu'à 6 foyers était située dans le sous-sol du bâtiment. Actuellement le matériel n'est plus en place. La quincaillerie au rez-de-chaussée est toujours en activité. Les niveaux supérieurs du bâtiment sont occupés par des logements.

Eléments descriptifs

Matériau(x) du gros-oeuvre, mise en oeuvre et revêtement : pierre enduit
Matériau(x) de couverture : ardoise, tôle ondulée

Plan : plan rectangulaire régulier
Étage(s) ou vaisseau(x) : sous-sol, rez-de-chaussée, 1 étage carré, étage de comble
Énergies : énergie hydraulique : produite sur place ; énergie électrique : produite à distance

Typologies et état de conservation

État de conservation : bon état

Statut, intérêt et protection

Le site se trouve dans le PNR des Bauges.

Sites de protection : parc naturel régional
Statut de la propriété : propriété privée

Références documentaires

Documents d'archive

- **FR.AD073, C3139, 1732.**
  FR.AD073, C3139, Cadastre de 1728, Lescheraines, 228, Vue 2, 1732.
  AD Savoie : C3139

- **FR.AD073, 3P 7154, 1878.**
  FR.AD073, 3P 7154, Premier cadastre français, Lescheraines, Section B, feuille 1, 1878.
  AD Savoie : 3P 7154

- **FR.AD073, 3P 7155, 1939.**
  FR.AD073, 3P 7155, Cadastre rénové, Lescheraines, Section B, feuille 1, 1939.
  AD Savoie : 3P 7155

Illustrations

Cadastre de 1728, Lescheraines, 1732 228, Vue 2 (FR.AD073, C3139). IVR84_20167302709NUCA

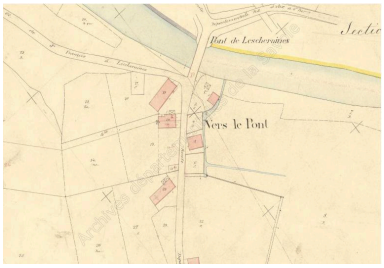

Premier cadastre français, Lescheraines, 1878 Section B, feuille 1 (FR.AD073, 3P 7154). IVR82_20137302708NUCA

Cadastre rénové, Lescheraines, 1939 Section B, feuille 1 (FR.AD073, 3P 7155). IVR82_20137302709NUCA

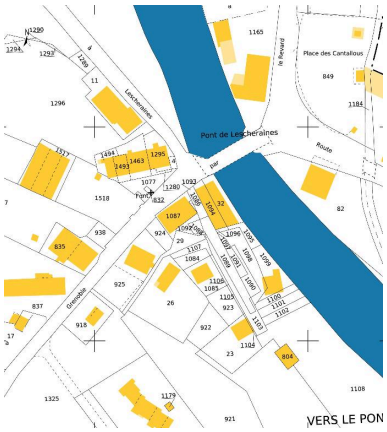



Vue ancienne de la forge. Autr. Solenne Paul IVR82_20137302711NUCA

Le pont de Lescheraines et la forge. Autr. Solenne Paul, Phot. Léon Aymonier IVR82_20137302712NUCA

Cadastre actuel, 2009.
IVR82_20137302710NUCA



Carte postale. Le pont de Lescheraines et la forge à droite.
Autr. Solenne Paul
IVR82_20137302713NUCA

A gauche, le bâtiment de la forge (© Collection particulière M.-A. Podevin).
IVR84_20177300825NUCA

Le pont et le bâtiment de la forge (© Collection particulière M.-A. Podevin).
IVR84_20177300826NUCA

Le pont et le bâtiment de la forge (© Collection particulière M.-A. Podevin).
IVR84_20177300827NUCA



A gauche, le bâtiment de la forge (© Collection particulière M.-A. Podevin).
IVR84_20177300828NUCA

Vue générale de la forge.
Phot. Clara Bérelle
IVR82_20137302714NUCA

Vue du pignon sud-est.
Phot. Clara Bérelle
IVR82_20137302715NUCA

Dossiers liés

Dossiers de synthèse :
Patrimoine hydraulique de la Savoie : présentation de l'étude départementale (IA00141274) Rhône-Alpes, Savoie, Savoie
Oeuvre(s) contenue(s) :
Oeuvre(s) en rapport :
Paysage du bassin-versant du Chéran (IA73002793) Rhône-Alpes, Savoie, Le Châtelard

Auteur(s) du dossier : Clara Bérelle
Copyright(s) : © Région Rhône-Alpes, Inventaire général du patrimoine culturel ; © Assemblée des Pays de Savoie

Cadastre de 1728, Lescheraines, 1732 228, Vue 2 (FR.AD073, C3139).

IVR84_20167302709NUCA
© Archives départementales de la Savoie
reproduction soumise à autorisation du titulaire des droits d'exploitation

Premier cadastre français, Lescheraines, 1878 Section B, feuille 1 (FR.AD073, 3P 7154).

IVR82_20137302708NUCA
© Archives départementales de la Savoie
reproduction soumise à autorisation du titulaire des droits d'exploitation

Cadastre rénové, Lescheraines, 1939 Section B, feuille 1 (FR.AD073, 3P 7155).

IVR82_20137302709NUCA
© Archives départementales de la Savoie
reproduction soumise à autorisation du titulaire des droits d'exploitation

Cadastre actuel, 2009.

IVR82_20137302710NUCA
© Ministère des finances, CIDF, Service du cadastre
reproduction soumise à autorisation du titulaire des droits d'exploitation



Vue ancienne de la forge.

IVR82_20137302711NUCA
Auteur du document reproduit : Solenne Paul
© Collections et clichés Musée Savoisien, Conseil général de la Savoie
reproduction soumise à autorisation du titulaire des droits d'exploitation

Le pont de Lescheraines et la forge.

IVR82_20137302712NUCA
Auteur de l'illustration : Léon Aymonier
Auteur du document reproduit : Solenne Paul
© Collections et clichés Musée Savoisien, Conseil général de la Savoie
reproduction soumise à autorisation du titulaire des droits d'exploitation

Carte postale. Le pont de Lescheraines et la forge à droite.

IVR82_20137302713NUCA
Auteur du document reproduit : Solenne Paul
© Collections et clichés Musée Savoisien, Conseil général de la Savoie
reproduction soumise à autorisation du titulaire des droits d'exploitation

A gauche, le bâtiment de la forge (© Collection particulière M.-A. Podevin).

IVR84_20177300825NUCA
© Collection particulière M.-A. Podevin
reproduction soumise à autorisation du titulaire des droits d'exploitation

Le pont et le bâtiment de la forge (© Collection particulière M.-A. Podevin).

IVR84_20177300826NUCA
© Collection particulière M.-A. Podevin
reproduction soumise à autorisation du titulaire des droits d'exploitation

Le pont et le bâtiment de la forge (© Collection particulière M.-A. Podevin).

IVR84_20177300827NUCA
© Collection particulière M.-A. Podevin
reproduction soumise à autorisation du titulaire des droits d'exploitation

A gauche, le bâtiment de la forge (© Collection particulière M.-A. Podevin).

IVR84_20177300828NUCA
© Collection particulière M.-A. Podevin
reproduction soumise à autorisation du titulaire des droits d'exploitation

Vue générale de la forge.

IVR82_20137302714NUCA
Auteur de l'illustration : Clara Bérelle
© Région Rhône-Alpes, Inventaire général du patrimoine culturel ; © Assemblée des Pays de Savoie
reproduction soumise à autorisation du titulaire des droits d'exploitation

Vue du pignon sud-est.

IVR82_20137302715NUCA
Auteur de l'illustration : Clara Bérelle
© Région Rhône-Alpes, Inventaire général du patrimoine culturel ; © Assemblée des Pays de Savoie
communication soumise à autorisation, reproduction soumise à autorisation