Rhône-Alpes, Ardèche
Aubenas
16-20 boulevard Gambetta

Collège de jésuites d'Aubenas (partiellement détruit), puis école secondaire, puis centre de tri postal, puis commissariat de police, actuellement immeuble à logements

Références du dossier

Numéro de dossier : IA07000267
Date de l'enquête initiale : 2018
Date(s) de rédaction : 2018
Cadre de l'étude : enquête thématique régionale Patrimoine des lycées
Degré d'étude : repéré

Désignation

Dénomination : collège, école secondaire, poste, commissariat de police, immeuble à logements
Précision sur la dénomination : centre de tri postal
Genre du destinataire : de clercs réguliers de la compagnie de Jésus
Destinations successives : immeuble à logements
Parties constituantes non étudiées : boutique

Compléments de localisation

Milieu d'implantation : en ville
Références cadastrales : 1834, F, 443 ; 2018, F, 431

Historique

Installés à Aubenas en 1601, les jésuites ouvrent deux classes de grammaire dans leur résidence en 1603. En 1621, la résidence est transformée en collège, lequel est doté à partir de 1625 d'une rente annuelle de 600 livres par les Etats du Vivarais, puis reçoit en 1638 de Marie de Montlaur, maréchale d'Ornano et seigneur d'Aubenas, un capital de 30000 livres dont la rente annuelle permet de rétribuer les enseignants.
La construction du collège est financée par les jésuites, d'après des plans établis en 1658 par Antoine-Hercule de Vogüé, dit Père Hercule de Rochecolombe. Les travaux débutent en 1659 (église) et ne s'achèvent qu'en 1722 (première partie des bâtiments livrée en 1682).
En 1762, les jésuites sont remplacés par quatre prêtres séculiers chargés d'enseigner de la classe de sixième à celle de rhétorique.

Période(s) principale(s) : 4e quart 17e siècle (), 2e quart 18e siècle ()
Dates : 1682 (daté par travaux historiques), 1722 (daté par travaux historiques)
Auteur(s) de l'oeuvre : Antoine-Hercule Vogüé de (dessinateur, attribution par travaux historiques)

Description

Etat actuel : un corps de bâtiment de 9 travées (ancien corps de bâtiment sud-est du collège) comprenant pour l'élévation antérieure un rez-de-chaussée avec boutiques voûtées d'arêtes et baies en plein cintre, et passage charretier voûté en anse de panier, résultant de l'élargissement de la baie à l'angle ouest ; deux étages carrés et un demi-étage (autrefois comble percé d'œils-de-bœuf), chaque niveau étant séparé du suivant par un bandeau en pierre, mouluré entre le rez-de-chaussée et le 1er étage. Le 1er niveau d'élévation est en moellons apparents sans chaîne d'angle, les autres étant recouverts d'un enduit. Élévation postérieure : au rez-de-chaussée, les deux arcades à l'extrémité est (aujourd'hui fermées) correspondent

aux travées de l'ancienne galerie sur cour ; porte piétonne à côté du passage charretier. Avant-toit en génoises, toit à longs pans couvert en tuile.
Au 19e siècle une salle d'étude au 1er et une au 2e étage (AC Aubenas, 4 M 5, projet d'installation d'un collège, 1872 : description accompagnant les plans), salles de classes réparties entre le rez-de-chaussée et les 1ers et 2e étage, 3e étage sans affectation.
Intérieur non vu

Eléments descriptifs

Matériau(x) du gros-oeuvre, mise en oeuvre et revêtement : calcaire, moellon sans chaîne en pierre de taille, enduit partiel
Matériau(x) de couverture : tuile
Étage(s) ou vaisseau(x) : 2 étages carrés, étage en surcroît
Couvrements : voûte d'arêtes ; voûte en berceau en anse-de-panier
Élévations extérieures : élévation à travées
Type(s) de couverture : toit à longs pans

Typologies et état de conservation

État de conservation : vestiges, remanié

Statut, intérêt et protection

Statut de la propriété : propriété privée

SYNTHESE

HISTORIQUE

La création d'un collège d'humanités à Aubenas remonte au 16e siècle, probablement à 1574 ; l'enseignement y est assuré par des laïcs protestants jusqu'en 1620. Parallèlement, à partir de 1603, un enseignement catholique (deux classes de grammaire) est dispensé à une centaine d'élèves par les jésuites dans leur résidence, fondée en 1601 par Louis de Modène, seigneur d'Aubenas et marquis de Maubec (COMPERE, M.-M., JULIA, D., 1984, p.72). Celle-ci a été établie dans deux maisons voisines. La première, propriété du sieur Pastel, a été mise à leur disposition en 1601 par le marquis de Maubec et plus tard acquise à leur profit par les habitants d'Aubenas et Marie de Montlaur, seigneur d'Aubenas ; les jésuites y ont installé une chapelle, deux classes et des chambres. La seconde, située entre la rue des Olières et le rempart, de l'autre côté du fossé, est une maison avec cour et jardin (DELATTRE, 1949, vol. 1, col. 366) donnée par le cardinal de Joyeuse (AD Ardèche, D 1 ; GIGORD, 1910, p. 30). Elle est augmentée d'un petit jardin donné en 1620 par Jean Dubreton, qui vient agrandir celui que les jésuites possèdent déjà (Ibid., p. 73).

Fondation du collège

En 1621, la résidence, qui possède une troisième classe depuis 1617 (DELATTRE, 1949, vol. 1, col. 368) est transformée en collège (projeté dès 1613 ; GIGORD, 1910, p. 77), lequel est doté à partir de 1625 d'une rente annuelle de 600 livres par les États du Vivarais. En 1628, des lettres patentes de Louis XIII leur accordent également les biens de protestants rebelles exilés du royaume (DU BOYS, 1842, p. 251). La subsistance du collège est enfin assurée par l'acte de fondation du 17 septembre 1638, par lequel Marie de Montlaur leur octroie un capital de 30000 livres dont la rente annuelle permet de rétribuer les enseignants (COMPERE, M.-M., JULIA, D., 1984, p.72) ; l'acte stipule l'obligation pour les jésuites de bâtir à leurs dépens le collège et l'église (GIGORD, 1910, p. 145). Il indique également que Marie de Montlaur a acquis pour le compte des jésuites les maisons Faucon (ruinée), Lafaïsse, au sud de celle du cardinal de Joyeuse (comprenant boutique, charnier, cuisine basse, citerne, étable, et au dessus galerie en pierre de taille comprenant salle, chambres, cabinets, et encore au dessus des degrés galerie en bois avec un cabinet au bout) et Salacru, contigües à leur résidence et dont l'emprise foncière doit servir à son agrandissement (AD Ardèche, D 1). La maison de Pierre de Faucon " confrontait de bise à la maison Jean Lafaïsse, de matin aux maisons d'Etienne Salacru, d'Olivier Vedel et aussi à une petite rue à sac sortant de la grande rue des Olières ". La maison d'Etienne Salacru était presque enclavée dans la maison Faucon : elle " confrontait au sud à la petite rue à sac et à la maison de Messire Claude Chapelier, soit par une terrasse au-dessus de la petite rue, soit par une prolongation du bâtiment appuyé sur la maison Chapelier " (AD Ardèche, D 1). Au nord de la maison Pastel, une dernière maison est acquise le 12 octobre 1644 par les jésuites. Elle appartenait au cordonnier Antoine Girard. Elle confrontait " de bise aux maisons de messire Philippe Arcajon et de noble François de Valeton, de matin à la maison et église du collège " (AD Ardèche, D 1 ; voir **Plan schématique** ci-dessous). Après cinq ans de tractation sur certaines clauses de l'acte, ce dernier est signé dans sa version définitive le 20 septembre 1643 (acte conservé à l'Archivio di Stato,

Roma. Fonde Gesuit. Collegi 99 ; GIGORD, 1910, p. 149, note 1). C'est en ces lieux bordant le rempart que vont donc s'installer le collège et son église.

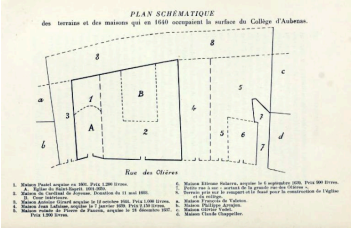

Plan schématique des terrains du collège. Dess. Ed. de Gigord, 1910

Construction du nouveau collège

La gratuité étant une condition essentielle de l'enseignement jésuite, la fondation d'un collège suppose des revenus indispensables à l'entretien des Pères et à l'acquisition de locaux et de mobilier pour y assurer leur mission (maison d'habitation, bibliothèque — mentionnée dans les sources à partir de 1654 —, église, salles de classe et jardin), a fortiori pour assurer la construction de bâtiments. Ceux-ci vont s'élever à l'emplacement des maisons du cardinal de Joyeuse, Lafaïsse, Faucon et Salacru, l'église occupant celui des maisons Girard et Pastel (dans laquelle se trouvait la première chapelle du collège) et s'étendent jusqu'aux remparts démolis et une partie des fossés.

La construction du collège est financée par les jésuites, d'après un plan établi en 1658 par Antoine-Hercule de Vogüé, dit père Hercule de Rochecolombe, prêtre jésuite arrivé au collège d'Aubenas en tant que missionnaire en 1652 (GIGORD, 1910, p. 164). Conservé à la Bibliothèque nationale de France, il consigne l'état de la construction à cette date (les parties les plus foncées du dessin correspondant à ce qui est déjà réalisé) et permet de dégager un certain nombre de particularités que l'on retrouve dans l'architecture vernaculaire, notamment la présence de pergola édifiées au-dessus des portiques bordant les cours : s'agissait-il de galeries ouvertes en charpente, ou de treilles servant de support à de la vigne ? On relève par ailleurs la présence de contreforts le long du mur sud-est, par ailleurs fort épais, qui permettent de penser que le collège a été construit en partie sur les murs de la ville, dont une portion dotée de contreforts qui apparaissent sur le plan de 1658 a été remployée et percée de fenêtres. Le mur en moellon de l'actuelle façade sur rue est donc très probablement un vestige de l'ancienne enceinte de la cité. Ce que confirme le plan schématique dressé par le père Gigord en 1910 (ill. ci-dessus) dont la légende mentionne, à l'article 8 " Terrain pris sur le rempart et le fossé pour la construction de l'église et du collège".

Le collège est doté de deux chapelles de congrégations : l'une pour les écoliers, installée dans la salle des déclamations, l'autre pour les messieurs dans l'aile nord-ouest, au-dessus du passage d'entrée, surmontée par la bibliothèque au 2e étage. Le sommet des contreforts est utilisé, au niveau du 2e étage, pour y aménager des cabinets d'étude pour les pères, désignés par le terme de "musaeum".

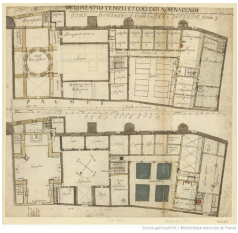

Projet pour le collège : plans du rez-de-chaussée et du 1er étage, par le P. de Rochecolombe (B.n.F., Est., FT 4-HD-4 (16))

Les travaux débutent en 1659 par l'église (achevée en 1664 ; voir dossier IA07000268), les bâtiments existant du collège faisant seulement l'objet de réparations et de nouveaux aménagements : installation d'une chapelle provisoire, réfection du grenier, du cuvage et de la cave, lieux d'aisance et diverses chambres (AC Aubenas, I 1/9 : **Livre concernant le bâtiment**, fol. 11 : état général des comptes, novembre 1663, et fol. 17). La direction du chantier est assurée par le père de Rochecolombe, appelé pour ce faire à Aubenas (Ibid., fol. 9). De nouveaux terrains sont acquis pour servir de jardin au collège, auquel ce dernier est relié par une voûte souterraine (AC Aubenas, CC 6 : Compoix de 1660-1662). Dans ce dernier sont peut-être cultivées des plantes médicinales car il est décrit comme « très avantageux pour la santé des Pères et pour l'utilité du collège » (GIGORD, 1910, p. 197). Cependant les livres de comptes comportent des mentions d'achats de drogues par le frère infirmier qui laissent à penser que ce ne fut pas la destination première de ce jardin.

1ère phase de construction : 1682-83

Sur l'insistance du Père provincial, qui nomme en 1682 le Père de Rochecolombe directeur de la construction du collège (AC Aubenas, I 1/9, fol. 75 ; voir Annexe 1), la première partie des bâtiments est construite en 1683 (première pierre posée le 15 mai 1683). Le nouveau collège est édifié sur un terrain situé au-delà des murailles de la ville et donné par le comte d'Harcourt, seigneur d'Aubenas (AC Aubenas, I 1/9, fol. 76-77), et à l'emplacement des maisons Pastel et Girard. Cette partie du nouvel édifice doit comprendre classes et chambres en assez grand nombre pour permettre la démolition des anciens bâtiments. Malgré l'apport de fonds alloués par les États du Vivarais, le chantier est arrêté faute de revenus suffisants (GIGORD, 1910, p. 217).

2e phase de construction : 1722-1742

C'est sous le rectorat du P. Sennézergues que le chantier redémarre, après quarante ans d'interruption. Il obtient en effet des États du Vivarais en 1725, un don de six mille livres pour l'achèvement du collège. Le Frère Montagne, attaché au collège de Toulouse, se rend à Aubenas " pour tirer le plan du bâtiment " (AC Aubenas, I 1/9). Les travaux sont exécutés à partir de mai 1727 par deux entrepreneurs, les sieurs Chambé et Leydier qui ont traité à prix fait (GIGORD, 1910, p. 262), sous la conduite du Père Pierre Chenevier. La réalisation est plus ou moins conforme au plan de 1658 ; un corps de bâtiment fermant au sud la seconde cour ne figure cependant pas sur le projet initial, venu sans doute se substituer à celui prévu sur le flanc ouest de la cour des communs.

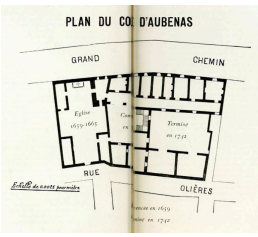

Plan du collège après 1742. Dess. Ed. de Gigord, 1910

En 1728, les premières classes ouvrent autour de la cour intérieure ; le grand escalier, le nouveau réfectoire et sa cuisine sont réalisés en 1738 et les travaux achevés en 1742. Le collège comprend également une chapelle de congrégation placée sous le vocable de saint François-Régis, congrégation établie en 1734 (Ibid., p. 275). La même année, un pensionnat est ouvert à l'extérieur du collège, à l'initiative de l'évêque de Viviers. Il est placé sous le contrôle conjoint de ce dernier, de la ville et des jésuites (Ibid., p. 271). Le pensionnat est par la suite installé au second étage du collège (voir paragraphe ci-après)

Le 4 juillet 1793, répondant à l'enquête initiée par le Comité d'Instruction publique, la ville présente ainsi son collège : " Le collège possède une maison vaste et commode et élevée avec goût dans le plus beau quartier de la ville, presque toute neuve (...) autour de la première cour sont bâties les classes destinées à l'enseignement avec un logement construit à neuf pour le portier ; autour de la seconde sont bâties plusieurs écuries, les celliers, bûchers etc. " La maison est à quatre étages1. Au premier sont les cuisines, réfectoire, salles d'étude et deux caveaux tout au rez-de-chaussée bien vaste et bien aisé avec deux grandes citernes dont l'une est située au milieu de la cour du collège et l'autre au bas de l'escalier du milieu de la maison. Dans le second étage sont situés les logements des maîtres qui consistent la totalité de dix pièces distribuées par un corridor spacieux et qui donnent sur les deux cours. Le troisième est destiné pour le pensionnat et consiste en un dortoir composé de six vastes pièces où l'on a pratiqué des portes de communication (...). Il reste encore trois belles chambres auxquelles on arrive par l'escalier du côté de l'église. Le quatrième étage est commun à toutes les personnes qui habitent la maison. N'oublions pas que le collège possède encore et toujours à titre de propriété un jardin d'une très grande étendue séparé de la maison par le fossé public mais où l'on communique aisément par un large souterrain bien éclairé, pratiqué avec art sous le fossé (AN, F 17/1311, dossier 7, pièce 49).

Après la suppression de l'ordre en 1762, les jésuites sont remplacés par quatre prêtres séculiers chargés d'enseigner de la classe de sixième à celle de rhétorique. Saisi en 1793, transformé pendant trois ans en école primaire (DELATTRE, 1949, vol. 1, col. 371) l'établissement rouvre en 1802 avec le rang d'école secondaire (COMPERE, M.-M., JULIA, D., 1984, p. 73), sous direction ecclésiastique jusqu'en 1831, puis laïque de 1831 à 1837, puis à nouveau ecclésiastique jusqu'en 1852 ; la gestion en est assurée par la commune, qui engage des frais importants pour son rétablissement, le collège ayant été entièrement vidé sous la Révolution (AC Aubenas, 4 M 5). De 1852 à 1857, il devient petit séminaire. Après le départ des séminaristes, la partie ouest des bâtiments est démolie pour agrandir la place de la République. Un projet de 1858 (AC Aubenas, 4 M 5, ill. IVR84_20180700042NUCA) prévoyait la démolition d'une partie du corps de bâtiment est ; projet non retenu, ainsi qu'en atteste le plan d'alignement de 1879 (voir ill. IVR84_20180700036NUCA). A la même date, les classes du rez-de-chaussée sont transformées en boutiques et leurs fenêtres élargies en arcades (GIGORD, 1910, p. 347-348). En 1872, la ville envisage d'y installer un collège municipal avec internat ; l'architecte C. Chabert en dresse les plans et établit un devis en vue de la réfection des bâtiments, sans que le projet aboutisse (AC Aubenas, 4 M 5, 1er mai 1872). Le bâtiment est successivement occupé par les Frères des écoles chrétiennes (en 1866 ; voir les plans de Chabert, ill. ci-dessous et IVR84_2018070004243NUCA) puis par une école municipale de filles (en 1876).

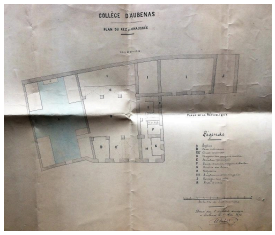

Plan du rez-de-chaussée du collège en 1872, par Chabert architecte (AC Aubenas, 4 M 5)

En 1900, le passage couvert reliant la place de la République au Faubourg Gambetta sur le côté sud du corps de bâtiment sur rue est élargi par l'architecte J.-V. Martin, afin de permettre le passage de voitures (AC Aubenas, 1 M 7 ; ill. IVR84_20180700033NUCA). Cette partie de l'édifice est alors affectée à la poste et sert de salle de tri pour les facteurs.
En 1904, l'ensemble des locaux scolaires est désaffecté et transformé en locaux postaux, rénovés en 1910 (AC Aubenas, 1 M 8) ; une partie des bâtiments ayant leur façade rue de Bernardy et place de la République est en outre démolie, en même temps que l'église, remplacée par un nouvel Hôtel des postes construit entre 1911 et 1914. Des plans dressés en 1928 par le cabinet d'ingénieurs experts Galtier Frères (AC Aubenas, sans cote) documentent ce dernier état de distribution.
Transformé en commissariat de police, lequel est transféré en 2012 au 6 Rue Léon Rouveyrol, le bâtiment est désormais affecté à l'habitation avec boutiques en rez-de-chaussée sur rue. Les oeils de bœuf du dernier niveau, encore visibles sur des cartes postales anciennes postérieures à la construction de l'hôtel des postes (voir ill IVR84_20180700034NUCB), ont été remplacés par des fenêtres à une date indéterminée, sans doute lors de la création de logements dans les étages supérieurs.

DESCRIPTION

Deux plans nous permettent de connaître la configuration du collège avant les remaniements puis démolitions des 19e et 20e siècle : celui du Père de Rochecolombe, et celui dessiné par le Père Edouard de Gigord en 1910, qui est une restitution de l'état du 18e siècle à partir de descriptions puisées dans les fonds d'archives municipales et départementales et des vestiges qu'il a sous les yeux.
Situé à l'intérieur des murs de la ville d'Aubenas, et en partie édifié sur le rempart dans sa partie sud-est, le collège possède également un jardin hors les murs, accolé au rempart de l'autre côté du collège, auquel il est relié par un passage souterrain. Entièrement clos de murs, il s'organise autour de deux cours, l'une pour les classes, jouxtant l'église qui la ferme au nord-est, l'autre pourvue d'un portique longeant le corps de bâtiment sud-est. Ce dernier était prévu pour relier la cour des classes au réfectoire, qui devait se trouver dans un corps de bâtiment non réalisé. Lequel corps de bâtiment devait comprendre l'office, la cuisine et le réfectoire et à l'arrière, un four à pain, un puits, un bûcher et un poulailler, le tout s'organisant autour d'une petite cour intérieure. Toutes les salles du rez-de-chaussée sont voûtées d'arêtes. Les chambres des pères sont situées dans les étages, et la bibliothèque au deuxième étage du corps de bâtiment nord-ouest. Un grand escalier à trois volées situé dans le corps de bâtiment séparant les deux cours desservait les étages. Le plan permet également d'identifier deux chapelles de congrégations (Gigord n'en mentionne qu'une créée en 1734 ; voir ci-dessus) : l'une installée au rez-de-chaussée dans la salle des déclamations (espace qui cumule ainsi les deux fonctions), dédiée aux écoliers, l'autre pour les habitants d'Aubenas, sans distinction de statut social comme cela peut être le cas dans les villes de plus d'importance, au premier étage du corps de bâtiment nord-ouest.

1. Entre quatre niveaux d'élévation, le premier étant le rez-de-chaussée (NdA).

Références documentaires

Documents d'archive

- **AN : F/17/1311. Comité d'Instruction publique de la Législative. Papiers de l'enquête sur les établissements d'instruction publique, 1792**
  AN : F/17/1311. **Comité d'Instruction publique de la Législative. Papiers de l'enquête sur les établissements d'instruction publique, classés par départements**. Ain - Bouches-du-Rhône, 1792
  dossier 7 pièce 49
  AN : F/17/1311

- **AD Ardèche : D 1. Achats par les Pères jésuites - Registre, 1601-1693**
  AD Ardèche : D 1. **Achats par les Pères jésuites - Registre**, 1601-1693
  AD Ardèche : D 1

- **AD Ardèche : D 4. État des sommes reçues et des dépenses faites pour l'agrandissement du nouveau bâtiment du collège des jésuites d'Aubenas, 1726-1732**
  AD Ardèche : D 4. **État des sommes reçues et des dépenses faites pour l'agrandissement du nouveau bâtiment du collège des jésuites d'Aubenas**, 1726-1732
  AD Ardèche : D 4

- **AC Aubenas : CC 6. Compoix, 1660-1662, 2 vol.**
  AC Aubenas : CC 6. Compoix, 1660-1662, 2 vol.
  Fol. 440-442

AC Aubenas : CC 6

- **AC Aubenas : I 1/9. Livre concernant le bâtiment de l'église et collège des jésuites, 1659-1664**
  AC Aubenas : I 1/9. **Livre concernant le bâtiment de l'église et collège des jésuites**, 1659-1664. Ancienne cote : R 1 sub. a 8
  AC Aubenas : I 1/9

- **AC Aubenas : 1 R 8. Livre-journal des réparations faites au collège d'Aubenas à partir du 8 octobre 1811**
  AC Aubenas : 1 R 8. **Livre-journal des réparations faites au collège d'Aubenas à partir du 8 octobre 1811**
  AC Aubenas : 1 R 8

- **AC Aubenas : 4 M 5. Ancien collège, 1859-80**
  AC Aubenas : 4 M 5. **Ancien collège**, 1859-80. Contient des **Notes sur son histoire**, sans date, qui comprennent une transcription partielle du **Livre concernant le bâtiment de l'église et collège** (AC Aubenas, I 1/9)
  AC Aubenas : 4 M 5

- **AC Aubenas : 4 M 6. Projet d'installation d'un collège communal dans l'ancien collège des jésuites d'Aubenas, 1872**
  AC Aubenas : 4 M 6. **Projet d'installation d'un collège communal dans l'ancien collège des jésuites d'Aubenas**, 1872
  AC Aubenas : 4 M 6

- **AC Aubenas : 1 M 7. Projet de construction d'un hôtel des postes, 1911**
  AC Aubenas : 1 M 7. **Projet de construction d'un hôtel des postes**, 1911
  AC Aubenas : 1 M 7

- **AC Aubenas : 1 M 8. Construction d'un nouvel Hôtel des Postes, 1911-1914**
  AC Aubenas : 1 M 8. **Construction d'un nouvel Hôtel des Postes**, 1911-1914
  AC Aubenas : 1 M 8

Documents figurés

- **[Collège d'Aubenas : plans du rez-de-chaussée et du premier étage] / [Vogüé, Antoine Hercule de, dit Père Hercule de Rochecolombe], 1658 (B.n.F., Est., FT 4-HD-4 (16))**
  [Collège d'Aubenas : plans du rez-de-chaussée et du premier étage sur la même feuille] / [Vogüé, Antoine Hercule de, dit Père Hercule de Rochecolombe], 1658. 1 dess. : plume, encre brune et aquarelle ; 42,3 x 53,5 cm. Éch. [1:120 environ]. In Vallery Radot, 1960, t. XVI, n° 703 (B.n.F., Est., FT 4-HD-4 (16))
  BnF, Est. : FT 4-HD-4 (16)

- **Cadastre napoléonien. Tableau d'assemblage (extrait) /1838. Ech. 1 : 10 000 (AD Ardèche. 3 P 2533-1)**
  Cadastre napoléonien. Tableau d'assemblage (extrait) /1838. Ech. 1 : 10 000 (AD Ardèche. 3 P 2533-1)
  AD Ardèche : 3 P 2533-1

- **Cadastre napoléonien. Section F dite de la ville. 1834. (AD Ardèche. 3 P 2533-11)**
  Cadastre napoléonien. Section F dite de la ville. 1834. (AD Ardèche. 3 P 2533-11)
  AD Ardèche : 3 P 2533-11

- **Plan de l'ancien collège d'Aubenas et de ses abords, sur lequel sont indiquées en jaune les parties à démolir / 18 août 1858. Ech. 1 : 200. (AC Aubenas, 4 M 5)**

Plan de l'ancien collège d'Aubenas et de ses abords, sur lequel sont indiquées en jaune les parties à démolir / 18 août 1858. 1 Plan, plume et encre brune, lavis gris, bleu et jaune. Ech. 1 : 200. (AC Aubenas, 4 M 5)
AC Aubenas : 4 M 5

- **Collège d'Aubenas / Chabert C. architecte, 1er mai 1872. 2 Plans [rez-de-chaussée, 3e étage]. Ech. 1 : 200 (AC Aubenas, 4 M 5)**
  Collège d'Aubenas / Chabert C. architecte, 1er mai 1872. 2 Plans [rez-de-chaussée, 3e étage]. Crayon, plume et encre brune, lavis gris, rehauts d'aquarelle bleus. Ech. 1 : 200 (AC Aubenas, 4 M 5)
  AC Aubenas : 4 M 5

- **Plan de la Ville de d'Aubenas et de ses voies de communication / A. Galle arch. 12 mars 1879 (AC Aubenas, 1 O 1)**
  Plan de la Ville de d'Aubenas et de ses voies de communication / A. Galle arch. 12 mars 1879. 1 Plan. Papier beige, plume, encre brune, lavis gris, rehauts d'aquarelle rose et jaune. Ech. 1 : 1000 (AC Aubenas, 1 O 1)
  AC Aubenas : 1 O 1

- **Ouverture d'une baie. Profil en long / J.-V. Martin (architecte), 13 décembre 1899. Ech. 1 : 50 (AC Aubenas, 1 M 7)**
  Ouverture d'une baie. Profil en long / J.-V. Martin (architecte), 13 décembre 1899. 1 Dess. plume et encre rouge, papier blanc. Ech. 1 : 50 (AC Aubenas, 1 M 7)
  AC Aubenas : 1 M 7

- **L'ARDECHE PITTORESQUE - AUBENAS - L'Ancien Collège, rue de Bernardy et faubourg Gambetta / Artige Camille (éditeur), ca 1900. 1 Impr. photoméc. (carte postale)**
  L'ARDECHE PITTORESQUE - AUBENAS - L'Ancien Collège, rue de Bernardy et faubourg Gambetta / Artige Camille (éditeur), ca 1900. 1 Impr. photoméc. (carte postale). In *Camille Artige, vues d'Aubenas*, **Mémoire d'Ardèche et Temps présent, cahier n°110 : La photographie, l'Ardèche et l'histoire** [en ligne]. Accès internet : URL <http://www.memoire-ardeche.com/libre_acces/110_3.pdf>
  Collection particulière

- **L'ARDECHE PITTORESQUE - 11 bis - AUBENAS, Rue de Bernardy / Artige Camille (éditeur), ca 1900. (Collection Mémoire d'Ardèche et Temps Présent)**
  L'ARDECHE PITTORESQUE - 11 bis - AUBENAS, Rue de Bernardy / Artige Camille (éditeur), ca 1900. 1 Impr. photoméc. (carte postale) n. et b. (Collection Mémoire d'Ardèche et Temps Présent)
  Collection particulière

- **AUBENAS, Rue et Vue de l'Ancien Collège / Artige Camille (éditeur), ca 1900. Carte postale ancienne (Collection Mémoire d'Ardèche et Temps Présent)**
  AUBENAS, Rue et Vue de l'Ancien Collège / Artige Camille (éditeur), ca 1900. 1 impr. photoméc. n. et b. Carte postale ancienne (Collection Mémoire d'Ardèche et Temps Présent)
  Collection particulière

- **AUBENAS - Le Nouvel Hôtel des Postes / Catala édit. Paris : Catala, [après 1910] (collection particulière)**
  AUBENAS - Le Nouvel Hôtel des Postes / Catala édit. Paris : Catala, [après 1910]. 1 impr. photoméc. (carte postale) : n. et b. (collection particulière)
  Collection particulière

- **Ville d'Aubenas - Ardèche - Hotel des Postes et Bâtiment de l'Ancien Collège [ensemble de plans et coupe] / Galtier Frères, ingénieurs-experts, Paris : 1928 (AC Aubenas, sans cote)**

Ville d'Aubenas - Ardèche - Hotel des Postes et Bâtiment de l'Ancien Collège [ensemble de plans et coupe] / Galtier Frères, ingénieurs-experts, Paris : 1928 (AC Aubenas, sans cote). Plans du rez-de-chaussée, du 1er étage, du 2e étage, du 3e étage ; coupe.
AC Aubenas : sans cote

Bibliographie

- **COMPERE Marie-Madeleine, JULIA Dominique. Les collèges français, 16e-18e siècles. Répertoire 1 - France du Midi. Paris : I.n.r.p., 1984**
  COMPERE Marie-Madeleine, JULIA Dominique. *Les collèges français, 16e-18e siècles. Répertoire 1 - France du Midi*. Paris : I.n.r.p., 1984. (**Bibliothèque de l'Histoire de l'Education**, 10). [en ligne] URL <www.persee.fr/doc/inrp_0000-0000_1984_ant_10_1_7003>
  p. 72-75

- **DELATTRE, Pierre. Les établissements des Jésuites en France. 1949**
  DELATTRE, Pierre. **Les établissements des Jésuites en France depuis quatre siècles ; répertoire topo-bibliographique publié à l'occasion du 4e centenaire de la compagnie de Jésus, 1540-1940.** Enghien : Institut supérieur de théologie, 1949
  col. 366-373

- **DU BOYS Albert. Album du VIVARAIS, ou itinéraire historique et descriptif de cette ancienne province. Grenoble : Prudhomme, 1842**
  DU BOYS Albert. **Album du VIVARAIS, ou itinéraire historique et descriptif de cette ancienne province**. Grenoble : Prudhomme, 1842. 271 p. : lithogr. de Victor Cassien ; in-4
  p. 251

- **GIGORD, Edouard de. Les jésuites d'Aubenas (1601-1762). Paris : [1910]. 504 p.**
  GIGORD, Edourd de. **Les jésuites d'Aubenas (1601-1762)**. Paris : [1910]. 504 p. [en ligne]. Accès internet : URL <https://archive.org/stream/lesjsuitesdauben00gigo#page/n239/mode/2up>

- **MAZON Albin. Chronique religieuse du vieil Aubenas. Valence : J. Céas et fils, 1894**
  MAZON Albin. Chronique religieuse du vieil Aubenas. Valence : J. Céas et fils, 1894
  chap. VI

- **MOISY, Pierre. Les églises de l'ancienne assistance de France. Rome : 1958**
  MOISY, Pierre. **Les églises de l'ancienne assistance de France**. Rome : 1958
  p. 102 ; p. 165-166

- **VALLERY-RADOT, Jean. Recueil de plans d'édifices de la Compagnie de Jésus conservé à la Bibliothèque nationale de Paris (1960)**
  VALLERY-RADOT, Jean : **Recueil de plans d'édifices de la Compagnie de Jésus conservé à la Bibliothèque nationale de Paris**. Paris : 1960.
  T. XVI, n° 703
  BnF, Est.

- **VOGÜE, Eugène-Melchior de. Une Famille Vivaroise. Histoires d'autrefois racontée à ses enfants par le Marquis de Vogüé. Paris : Honoré Champion, 1912**
  VOGÜE, Eugène-Melchior de. **Une Famille Vivaroise. Histoires d'autrefois racontée à ses enfants par le Marquis de Vogüé de l'Acadméie française et de l'Académie des inscriptions et belles-lettres**. Paris : Honoré Champion, 1912
  p. 291

Annexe 1

Annexe 1 : Estât pour le bastiment du collège, 1683 (extrait ; AC Aubenas, I 1/9, fol. 75)

Le R. P. Aleman estant provincial prit efficacement à cœur l'entreprise du bastiment du collège que ses prédécesseurs se contentaient de solliciter. Voyant l'extrême incommodité du logement et le deffaut si grand qu'on étoit souvent obligé de mettre deux lits en un méchant (bouge ?) de chambre. La nécessité étant tant visible, le R. P. provincial sollicita puissamment le R. P. Vertamy recteur et tous nos Pères pour cette entreprise dont il me donna le soin comme en ayant fait le plan qui fut approuvé à Rome avec celui de l'église en 1658 et pour cela il me déchargea du soin de la mission. Quoique je susse bien la grande difficulté qu'il y a d'entreprendre un grand bastiment surtout dans une maison pauvre et endettée et avec aucun fonds d'argent et avec de fort petites ressources, mais confiant pourtant en la grandeur de Dieu qui nous a été si favorable et si visible dans la batisse de l'église et en l'assistance que Dieu donne aux obéissans j'ai surmonté toute la répugnance que la vue des difficultés, que l'expérience du bastiment de l'église et mon âge plus avancé de 69 ans me faisaient appréhender, pour seconder l'empressement que le R. P. provincial avait pour cette entreprise.

Illustrations

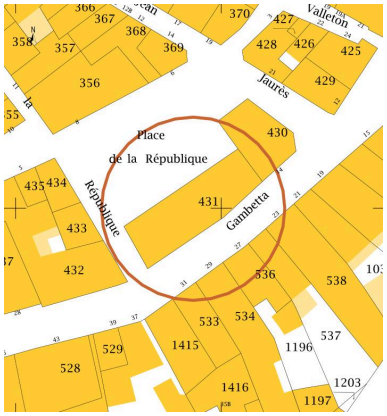

Plan de situation, extrait du plan cadastral, 2020
IVR84_20200700031NUDA

Plan masse et de situation en 1834, cadastre napoléonien, section F (AD Ardèche, 3 P 2533-11)
Repro. Catherine Guégan
IVR84_20180700004NUCA

Plan de situation (extrait du cadastre napoléonien), 1838 (AD Ardèche, P 2533-1)
Repro. Catherine Guégan
IVR84_20180700005NUCA

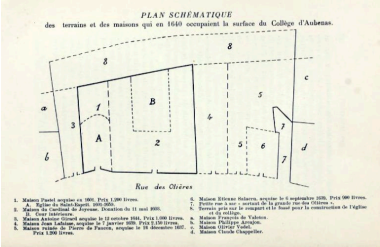

Plan schématique des terrains du collège. Dess. Ed. de Gigord, 1910
Repro. Catherine Guégan, Autr. Edouard Gigord de
IVR84_20180700008NUCA

Projet pour le collège : plans du rez-de-chaussée et du 1er étage, par le P. de Rochecolombe (B.n.F., Est., FT 4-HD-4 (16))
Autr. Antoine-Hercule Vogüé de, Phot. BnF Service photographique
IVR84_20180700001NUCA

Projet pour le collège : variante pour le niveau 3 (B.n.F., Est., FT 4-HD-4 (16))
Autr. Antoine-Hercule Vogüé de, Phot. BnF Service photographique
IVR84_20200700032NUCAB

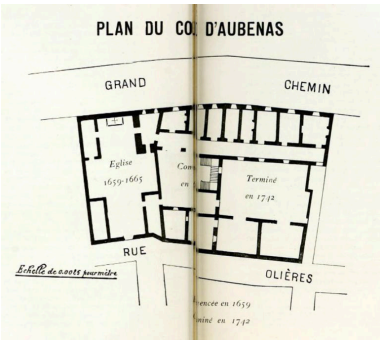

Plan du collège après 1742.
Dess. Ed. de Gigord, 1910
Repro. Catherine Guégan,
Autr. Edouard Gigord de
IVR84_20180700009NUCA



Plan masse, 1858 : en
jaune, parties à démolir
Repro. Catherine Guégan
IVR84_20180700042NUCA

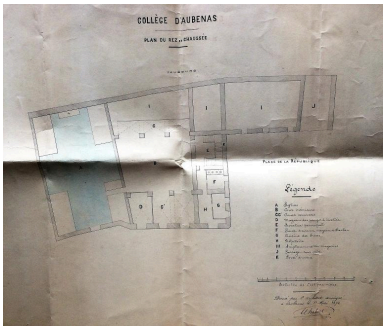

Plan du rez-de-chaussée du
collège en 1872, par Chabert
architecte (AC Aubenas, 4 M 5)
Repro. Catherine Guégan,
Autr. C. Chabert
IVR84_20180700043NUCA



Plan du 3e étage du collège en
1872, par Chabert architecte
(AC Aubenas, 4 M 5)
Repro. Catherine Guégan,
Autr. C. Chabert
IVR84_20180700044NUCA

Plan masse, 1879, par A. Galle,
architecte (AC Aubenas, 1 O 1)
Phot. Catherine Guégan,
Autr. A. Galle
IVR84_20180700036NUCA

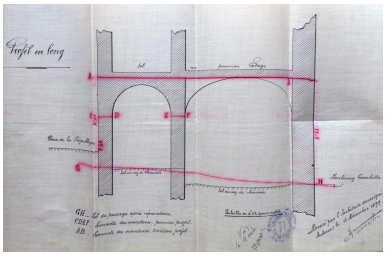

Ouverture du passage charretier,
profil par J.-V. Martin, arch.,
1900 (AC Aubenas, 1 M 7)
Repro. Catherine Guégan
IVR84_20180700033NUCA



Plan du rez-de-chaussée, par Galtier
frères, 1928 (AC Aubenas, sans cote)
Repro. Catherine Guégan,
Autr. Galtier Frères
IVR84_20180700037NUCA

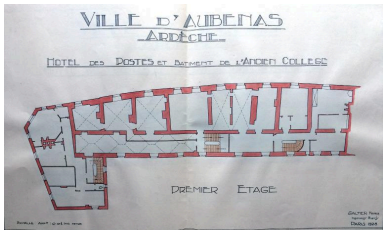

Plan du 1er étage, par
Galtier frères, 1928
Repro. Catherine Guégan,
Autr. Galtier Frères
IVR84_20180700038NUCA

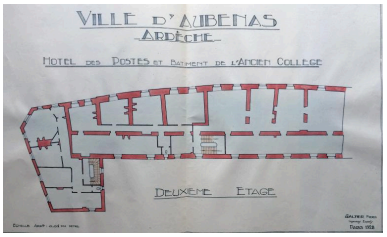

Plan du 2e étage, par Galtier frères,
1928 (AC Aubenas, sans cote)
Repro. Catherine Guégan,
Autr. Galtier Frères
IVR84_20180700039NUCA

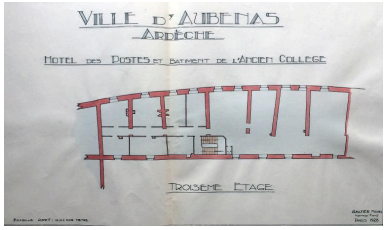

Plan du 3e étage, par Galtier frères, 1928 (AC Aubenas, sans cote)
Repro. Catherine Guégan,
Autr. Galtier Frères
IVR84_20180700040NUCA



Coupe, par Galtier frères, 1928
Repro. Catherine Guégan,
Autr. Galtier Frères
IVR84_20180700041NUCA

L'ancien collège des Jésuites et son église, vus depuis le clocher de l'église Saint-Laurent (coll. Mémoire d'Ardèche et Temps Présent)
Repro. Catherine Guégan, Autr.
Camille (éditeur) Artige fils
IVR84_20180700002NUCB

Vue du collège depuis la rue de Bernardy, ca 1900 (carte postale ancienne, coll. Mémoire d'Ardèche et Temps Présent)
Repro. Catherine Guégan, Autr.
Camille (éditeur) Artige fils
IVR84_20180700006NUCB

Vue du collège, dessin de K. Venard, 1910
Repro. Catherine Guégan,
Autr. K. Venard
IVR84_20180700010NUCA

Vue du dôme et de la tour de l'horloge, photogr. ancienne (in Gigord, Ed. de, 1910, p. 289)
Repro. Catherine Guégan
IVR84_20180700011NUCB

Vue de l'hôtel des Poste, 1er quart 20e siècle ; à l'arrière-plan, le bâtiment conservé du collège des jésuites (carte postale ancienne, coll. part.) Repro. Catherine Guégan, Autr. Catala frères (imprimeur)
IVR84_20180700034NUCB

Vue générale, élévation sur rue
Phot. Catherine Guégan
IVR84_20180700025NUCA

Elévation sur rue depuis l'est
Phot. Catherine Guégan
IVR84_20180700026NUCA

Elévation sur rue depuis le sud-ouest
Phot. Catherine Guégan
IVR84_20180700029NUCA

Elévation sur rue, détail des boutiques
Phot. Catherine Guégan
IVR84_20180700027NUCA

Elavation sur rue : autre détail des boutiques
Phot. Catherine Guégan
IVR84_20180700030NUCA

Passage charretier ouvert en 1900, côte boulevard Gambetta
Phot. Catherine Guégan
IVR84_20180700028NUCA

Vue depuis l'ouest de l'ancienne élévation nord sur cour, aujourd'hui élévation côté place de la République
Phot. Catherine Guégan
IVR84_20180700021NUCA

Vue depuis le nord de l'ancienne élévation nord sur cour
Phot. Catherine Guégan
IVR84_20180700024NUCA

Ancienne élévation nord sur cour : détail des deux travées nord
Phot. Catherine Guégan
IVR84_20180700023NUCA

Ancienne élévation nord sur cour : détail des arcades du rez-de-chaussée
Phot. Catherine Guégan
IVR84_20180700022NUCA

Ancienne élévation nord sur cour, vue partielle : travées sud et passage charretier ouvert en 1900
Phot. Catherine Guégan
IVR84_20180700032NUCA

Ancienne élévation nord sur cour : porte
Phot. Catherine Guégan
IVR84_20180700031NUCA

Dossiers liés

Oeuvre(s) partie(s) constituante(s) étudiée(s) : Église du collège des jésuites d'Aubenas (détruite) (IA07000268) Rhône-Alpes, Ardèche, Aubenas,
Dossiers de synthèse :
Présentation de l'aire d'étude des lycées publics de la Région Auvergne-Rhône-Alpes (IA00141303)
Les collèges jésuites d'Ancien Régime (1556-1763) dans la Région Auvergne-Rhône-Alpes (DOSSIER EN COURS D'ETUDE) (IA00141292)
Oeuvre(s) contenue(s) :

Auteur(s) du dossier : Catherine Guégan
Copyright(s) : © Région Auvergne-Rhône-Alpes, Inventaire général du patrimoine culturel

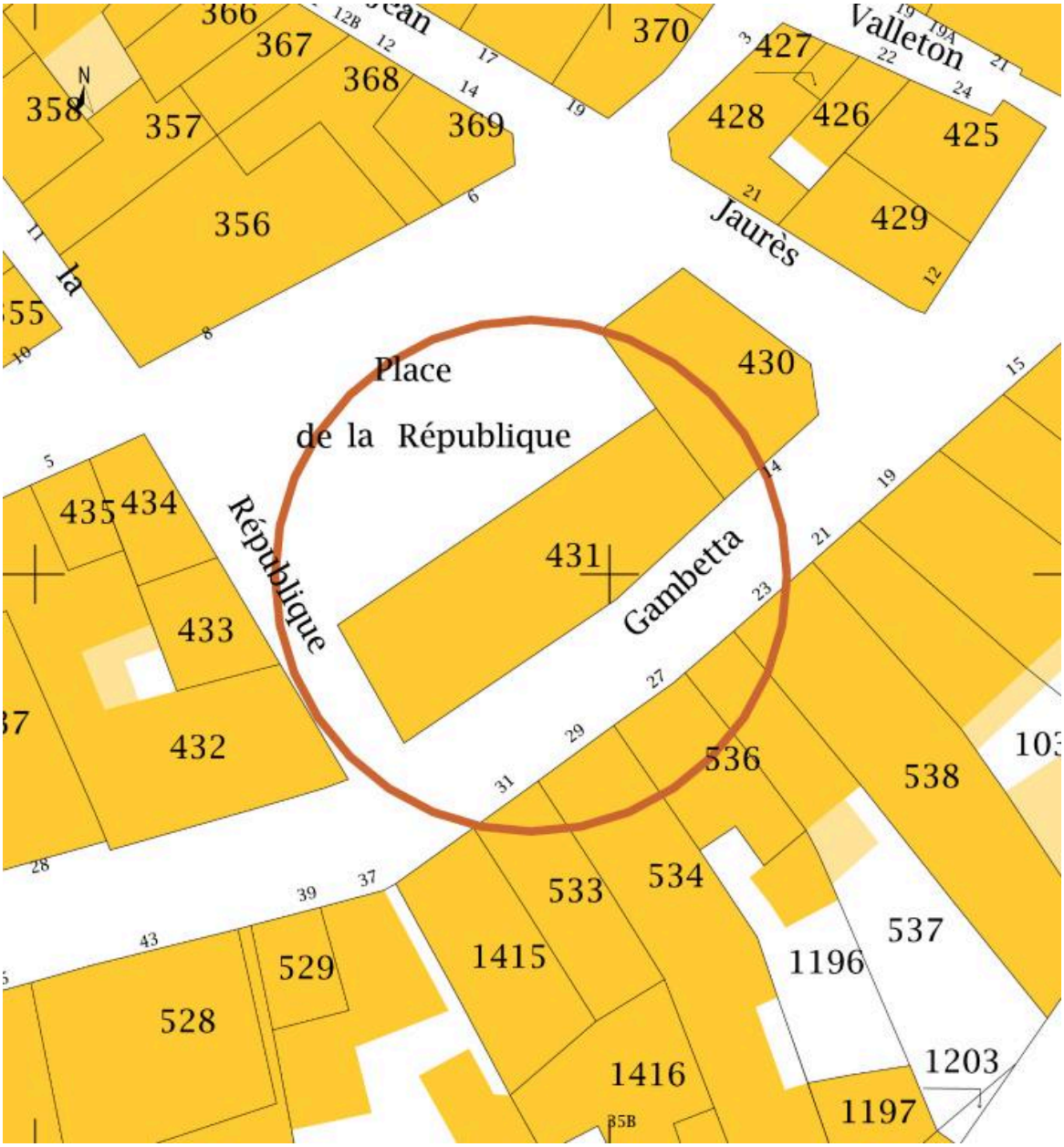

Plan de situation, extrait du plan cadastral, 2020

IVR84_20200700031NUDA
Échelle : 1:1000
© Ministère des finances et des comptes publics, www.cadastre.gouv.fr
reproduction soumise à autorisation du titulaire des droits d'exploitation

Plan masse et de situation en 1834, cadastre napoléonien, section F (AD Ardèche, 3 P 2533-11)

Référence du document reproduit :

- **Cadastre napoléonien. Section F dite de la ville. 1834. (AD Ardèche. 3 P 2533-11)**
  Cadastre napoléonien. Section F dite de la ville. 1834. (AD Ardèche. 3 P 2533-11)
  AD Ardèche : 3 P 2533-11

IVR84_20180700004NUCA
Auteur de l'illustration (reproduction) : Catherine Guégan
© Archives départementales de l'Ardèche
reproduction soumise à autorisation du titulaire des droits d'exploitation

Plan de situation (extrait du cadastre napoléonien), 1838 (AD Ardèche, P 2533-1)

Référence du document reproduit :

- **Cadastre napoléonien. Tableau d'assemblage (extrait) /1838. Ech. 1 : 10 000 (AD Ardèche. 3 P 2533-1)**
  Cadastre napoléonien. Tableau d'assemblage (extrait) /1838. Ech. 1 : 10 000 (AD Ardèche. 3 P 2533-1)
  AD Ardèche : 3 P 2533-1

IVR84_20180700005NUCA
Auteur de l'illustration (reproduction) : Catherine Guégan
© Archives départementales de l'Ardèche
reproduction soumise à autorisation du titulaire des droits d'exploitation

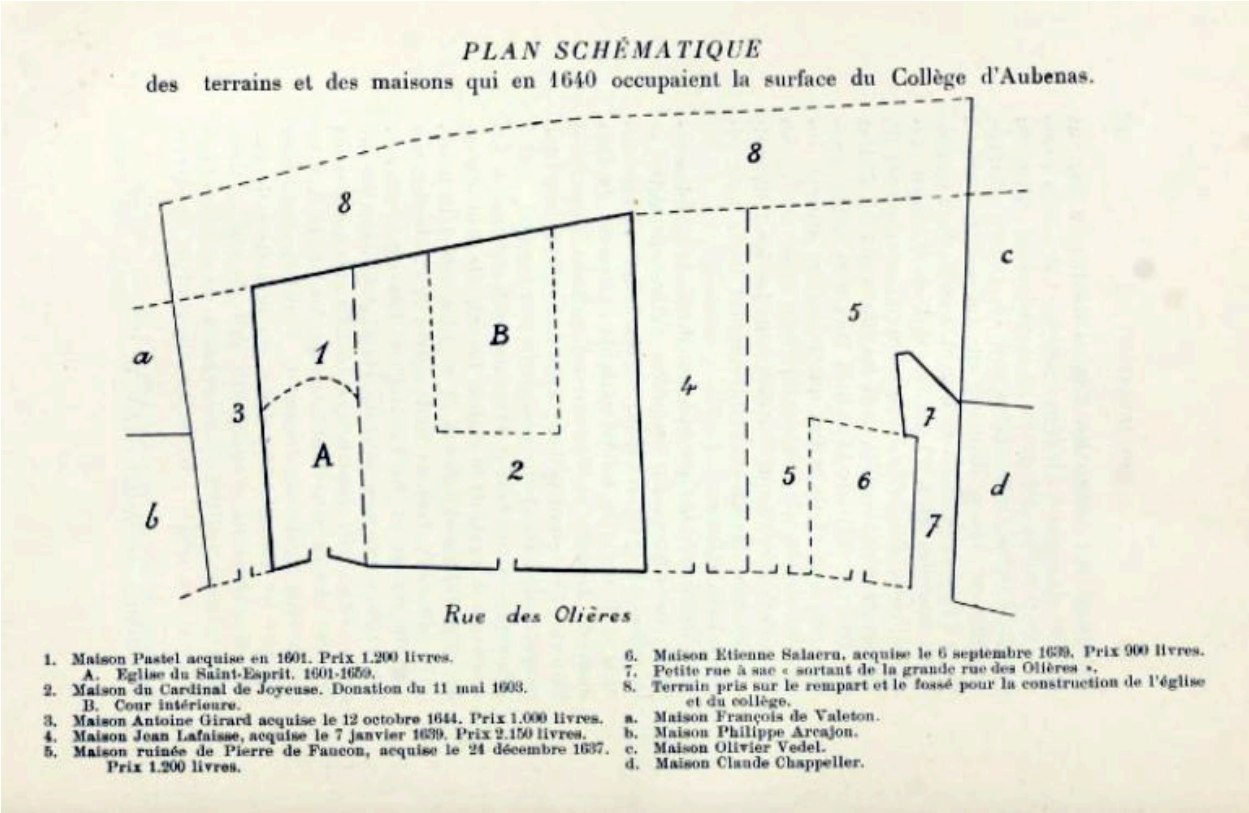

Plan schématique des terrains du collège. Dess. Ed. de Gigord, 1910

Référence du document reproduit :

- **GIGORD, Edouard de. Les jésuites d'Aubenas (1601-1762). Paris : [1910]. 504 p.**
  GIGORD, Edourd de. **Les jésuites d'Aubenas (1601-1762)**. Paris : [1910]. 504 p. [en ligne]. Accès internet : URL <https://archive.org/stream/lesjsuitesdauben00gigo#page/n239/mode/2up>

IVR84_20180700008NUCA
Auteur de l'illustration (reproduction) : Catherine Guégan
Auteur du document reproduit : Edouard Gigord de
© Boston College Library
reproduction soumise à autorisation du titulaire des droits d'exploitation

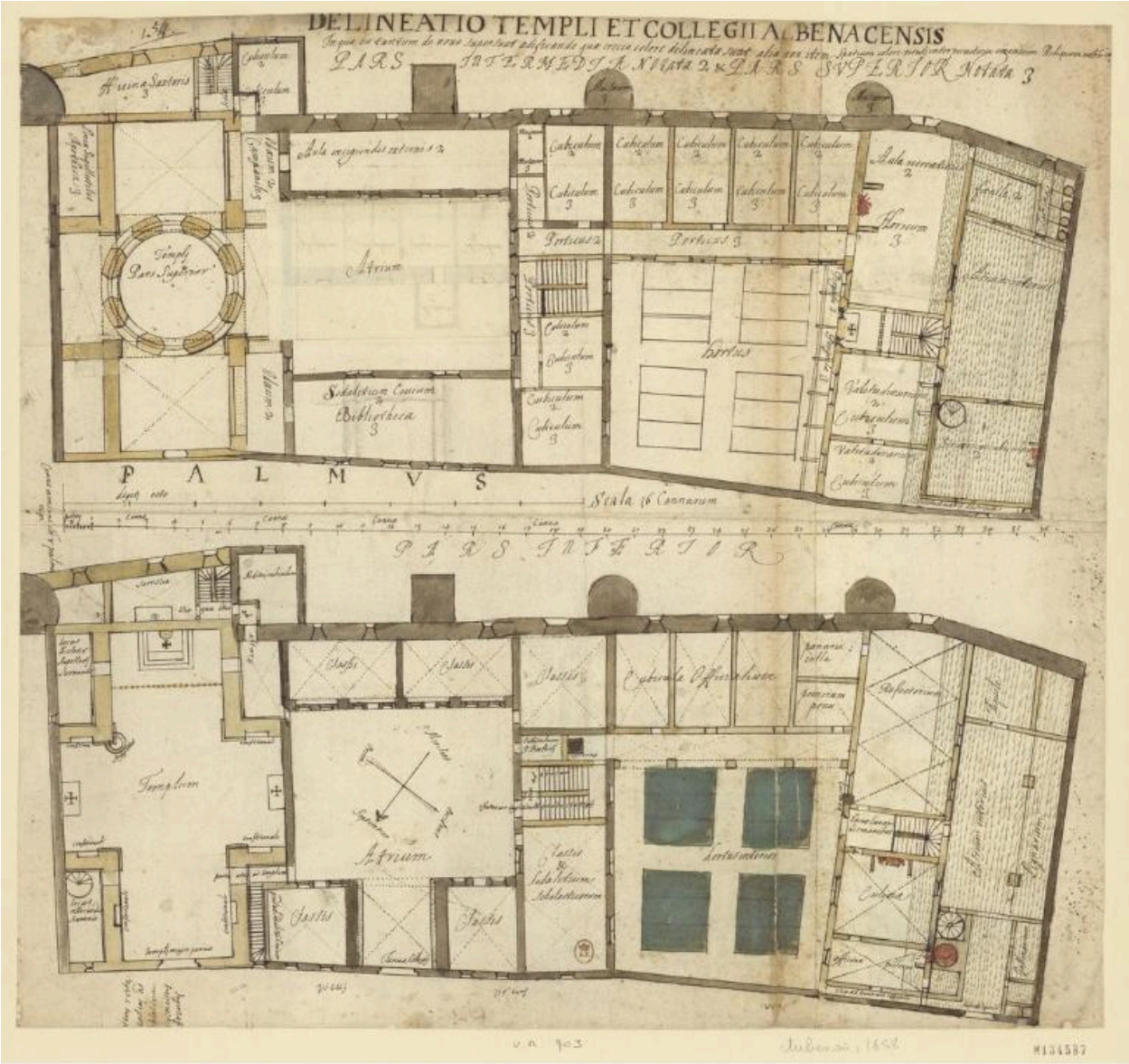

Source gallica.bnf.fr / Bibliothèque nationale de France

Projet pour le collège : plans du rez-de-chaussée et du 1er étage, par le P. de Rochecolombe (B.n.F., Est., FT 4-HD-4 (16))

Référence du document reproduit :

- **[Collège d'Aubenas : plans du rez-de-chaussée et du premier étage] / [Vogüé, Antoine Hercule de, dit Père Hercule de Rochecolombe], 1658 (B.n.F., Est., FT 4-HD-4 (16))**
  [Collège d'Aubenas : plans du rez-de-chaussée et du premier étage sur la même feuille] / [Vogüé, Antoine Hercule de, dit Père Hercule de Rochecolombe], 1658. 1 dess. : plume, encre brune et aquarelle ; 42,3 x 53,5 cm. Éch. [1:120 environ]. In Vallery Radot, 1960, t. XVI, n° 703 (B.n.F., Est., FT 4-HD-4 (16))
  BnF, Est. : FT 4-HD-4 (16)

IVR84_20180700001NUCA
Auteur de l'illustration : BnF Service photographique
Auteur du document reproduit : Antoine-Hercule Vogüé de
© Bibliothèque nationale de France
reproduction soumise à autorisation du titulaire des droits d'exploitation

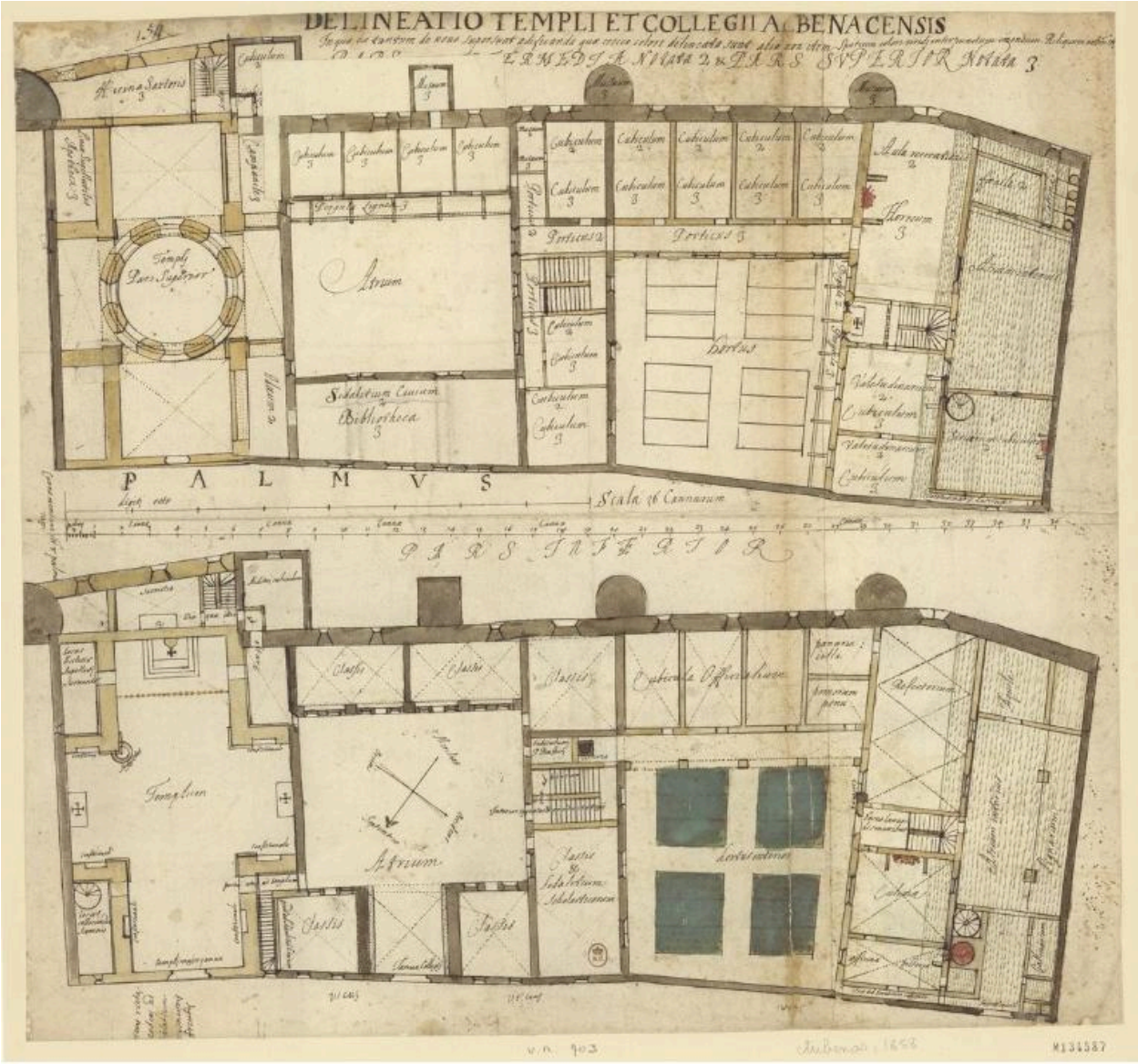

Source gallica.bnf.fr / Bibliothèque nationale de France

Projet pour le collège : variante pour le niveau 3 (B.n.F., Est., FT 4-HD-4 (16))

Référence du document reproduit :

- **[Collège d'Aubenas : plans du rez-de-chaussée et du premier étage] / [Vogüé, Antoine Hercule de, dit Père Hercule de Rochecolombe], 1658 (B.n.F., Est., FT 4-HD-4 (16))**
  [Collège d'Aubenas : plans du rez-de-chaussée et du premier étage sur la même feuille] / [Vogüé, Antoine Hercule de, dit Père Hercule de Rochecolombe], 1658. 1 dess. : plume, encre brune et aquarelle ; 42,3 x 53,5 cm. Éch. [1:120 environ]. In Vallery Radot, 1960, t. XVI, n° 703 (B.n.F., Est., FT 4-HD-4 (16))
  BnF, Est. : FT 4-HD-4 (16)

IVR84_20200700032NUCAB
Auteur de l'illustration : BnF Service photographique
Auteur du document reproduit : Antoine-Hercule Vogüé de
© Bibliothèque nationale de France
reproduction soumise à autorisation du titulaire des droits d'exploitation

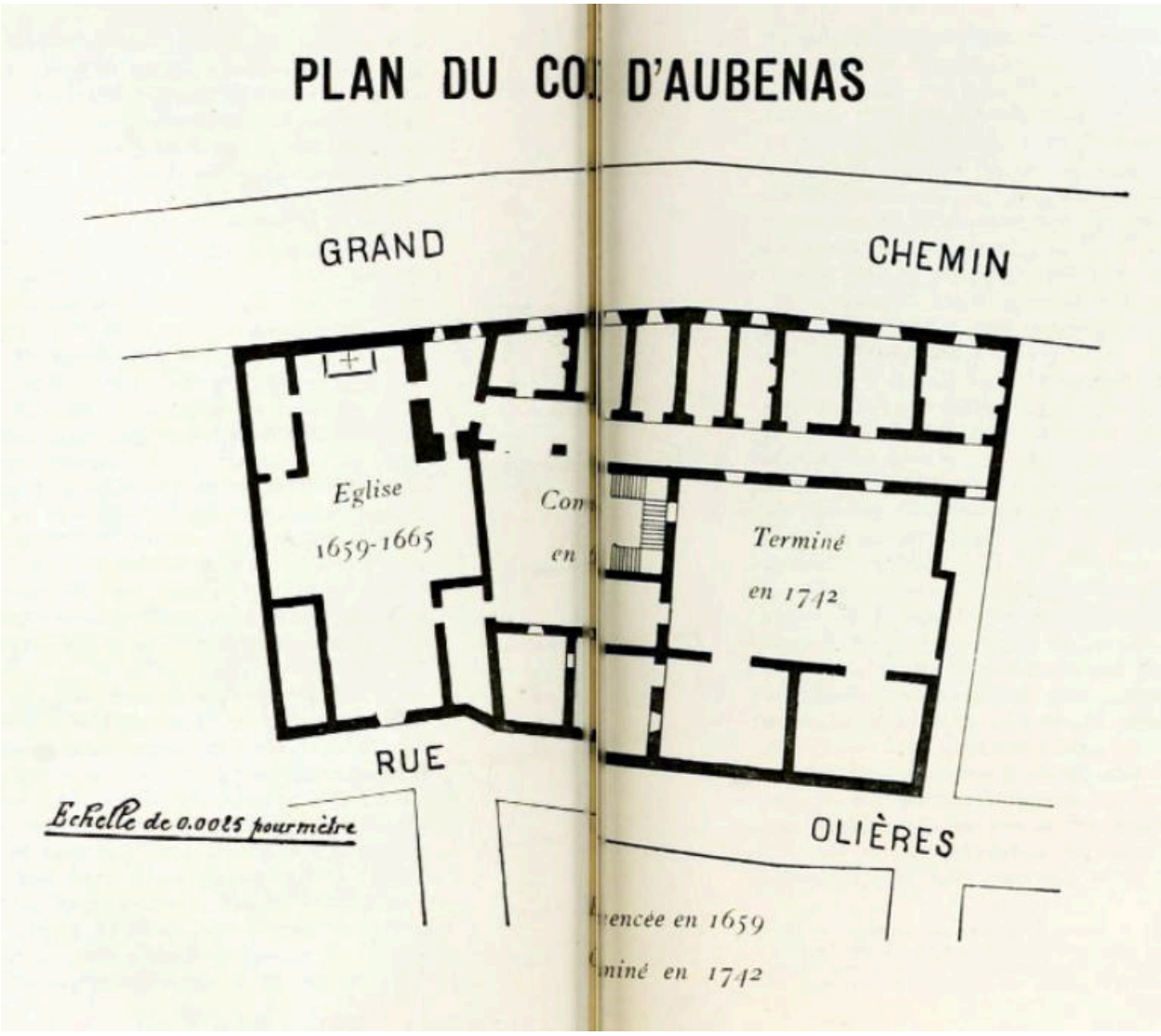

Plan du collège après 1742. Dess. Ed. de Gigord, 1910

Référence du document reproduit :

- **GIGORD, Edouard de. Les jésuites d'Aubenas (1601-1762). Paris : [1910]. 504 p.**
  GIGORD, Edourd de. **Les jésuites d'Aubenas (1601-1762)**. Paris : [1910]. 504 p. [en ligne]. Accès internet : URL <https://archive.org/stream/lesjsuitesdauben00gigo#page/n239/mode/2up>

IVR84_20180700009NUCA
Auteur de l'illustration (reproduction) : Catherine Guégan
Auteur du document reproduit : Edouard Gigord de
© Boston College Library
reproduction soumise à autorisation du titulaire des droits d'exploitation

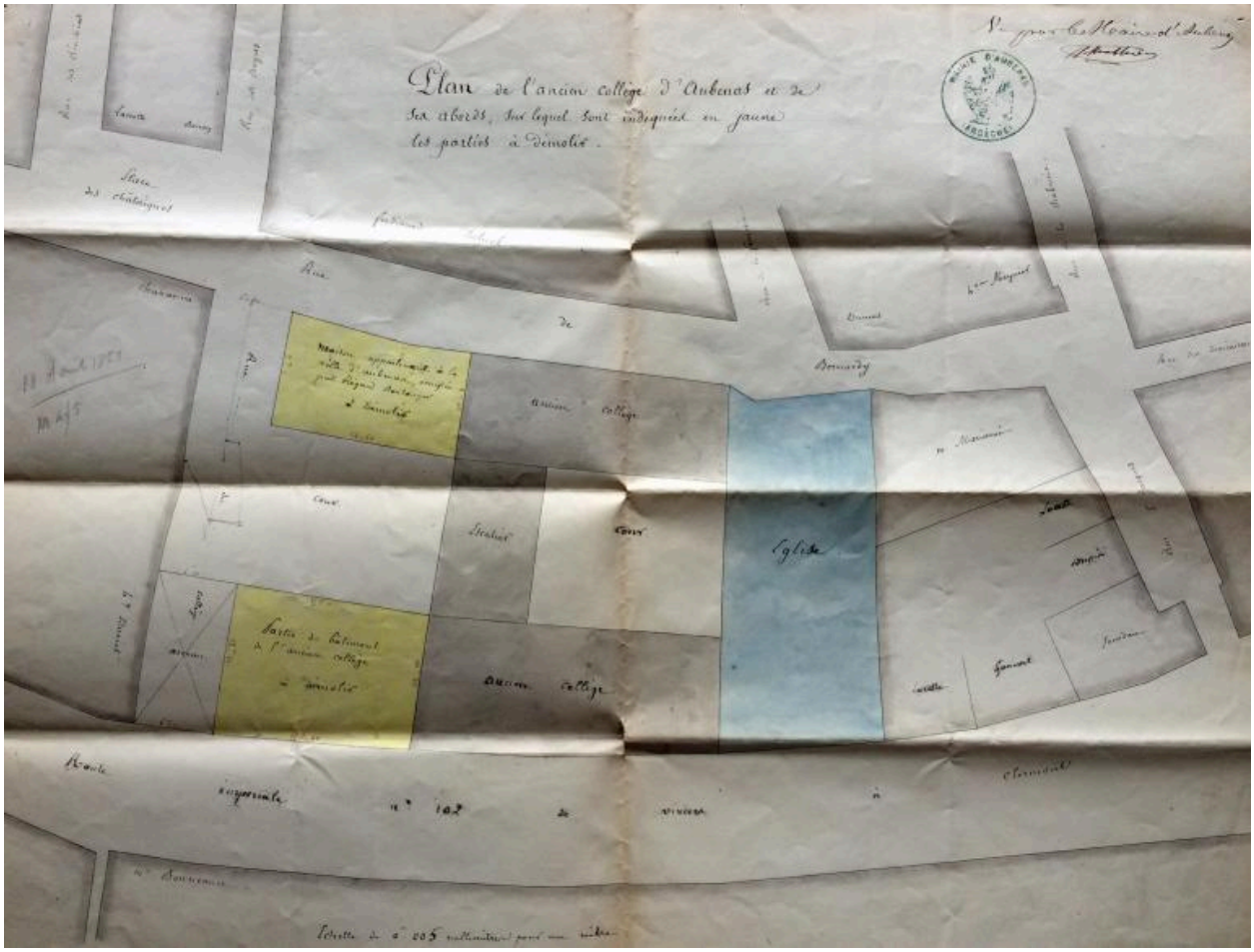

Plan masse, 1858 : en jaune, parties à démolir

Référence du document reproduit :

- **Plan de l'ancien collège d'Aubenas et de ses abords, sur lequel sont indiquées en jaune les parties à démolir / 18 août 1858. Ech. 1 : 200. (AC Aubenas, 4 M 5)**
  Plan de l'ancien collège d'Aubenas et de ses abords, sur lequel sont indiquées en jaune les parties à démolir / 18 août 1858. 1 Plan, plume et encre brune, lavis gris, bleu et jaune. Ech. 1 : 200. (AC Aubenas, 4 M 5)
  AC Aubenas : 4 M 5

IVR84_20180700042NUCA
Auteur de l'illustration (reproduction) : Catherine Guégan
© Archives communales d'Aubenas
reproduction soumise à autorisation du titulaire des droits d'exploitation

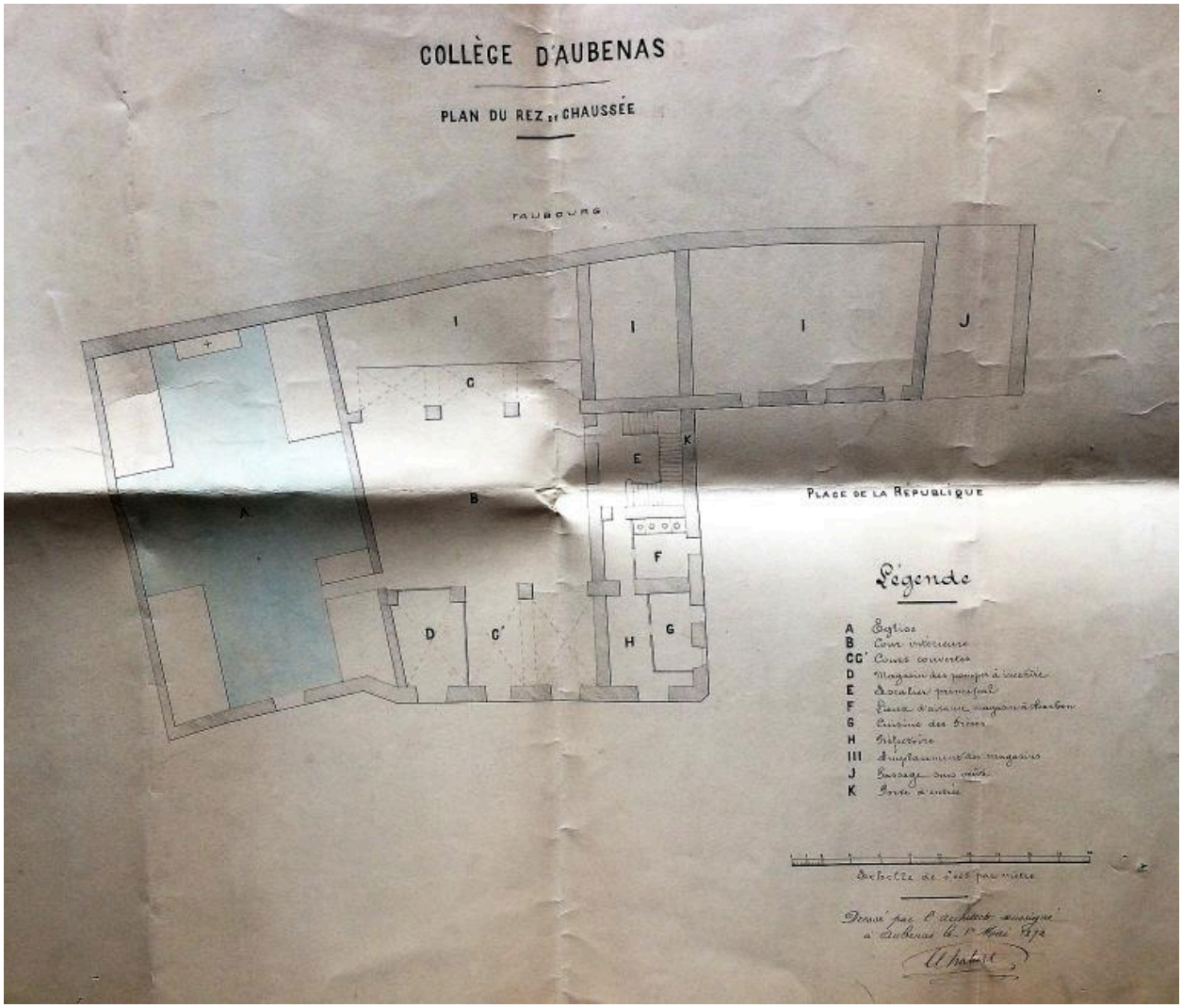

Plan du rez-de-chaussée du collège en 1872, par Chabert architecte (AC Aubenas, 4 M 5)

Référence du document reproduit :

- **Collège d'Aubenas / Chabert C. architecte, 1er mai 1872. 2 Plans [rez-de-chaussée, 3e étage]. Ech. 1 : 200 (AC Aubenas, 4 M 5)**
  Collège d'Aubenas / Chabert C. architecte, 1er mai 1872. 2 Plans [rez-de-chaussée, 3e étage]. Crayon, plume et encre brune, lavis gris, rehauts d'aquarelle bleus. Ech. 1 : 200 (AC Aubenas, 4 M 5)
  AC Aubenas : 4 M 5

IVR84_20180700043NUCA
Auteur de l'illustration (reproduction) : Catherine Guégan
Auteur du document reproduit : C. Chabert
© Archives communales d'Aubenas
reproduction soumise à autorisation du titulaire des droits d'exploitation



Plan du 3e étage du collège en 1872, par Chabert architecte (AC Aubenas, 4 M 5)

Référence du document reproduit :

- **Collège d'Aubenas / Chabert C. architecte, 1er mai 1872. 2 Plans [rez-de-chaussée, 3e étage]. Ech. 1 : 200 (AC Aubenas, 4 M 5)**
  Collège d'Aubenas / Chabert C. architecte, 1er mai 1872. 2 Plans [rez-de-chaussée, 3e étage]. Crayon, plume et encre brune, lavis gris, rehauts d'aquarelle bleus. Ech. 1 : 200 (AC Aubenas, 4 M 5)
  AC Aubenas : 4 M 5

IVR84_20180700044NUCA
Auteur de l'illustration (reproduction) : Catherine Guégan
Auteur du document reproduit : C. Chabert
© Archives communales d'Aubenas
reproduction soumise à autorisation du titulaire des droits d'exploitation

Plan masse, 1879, par A. Galle, architecte (AC Aubenas, 1 O 1)

Référence du document reproduit :

- **Plan de la Ville de d'Aubenas et de ses voies de communication / A. Galle arch. 12 mars 1879 (AC Aubenas, 1 O 1)**
  Plan de la Ville de d'Aubenas et de ses voies de communication / A. Galle arch. 12 mars 1879. 1 Plan. Papier beige, plume, encre brune, lavis gris, rehauts d'aquarelle rose et jaune. Ech. 1 : 1000 (AC Aubenas, 1 O 1)
  AC Aubenas : 1 O 1

IVR84_20180700036NUCA
Auteur de l'illustration : Catherine Guégan
Auteur du document reproduit : A. Galle
© Archives communales d'Aubenas
reproduction soumise à autorisation du titulaire des droits d'exploitation

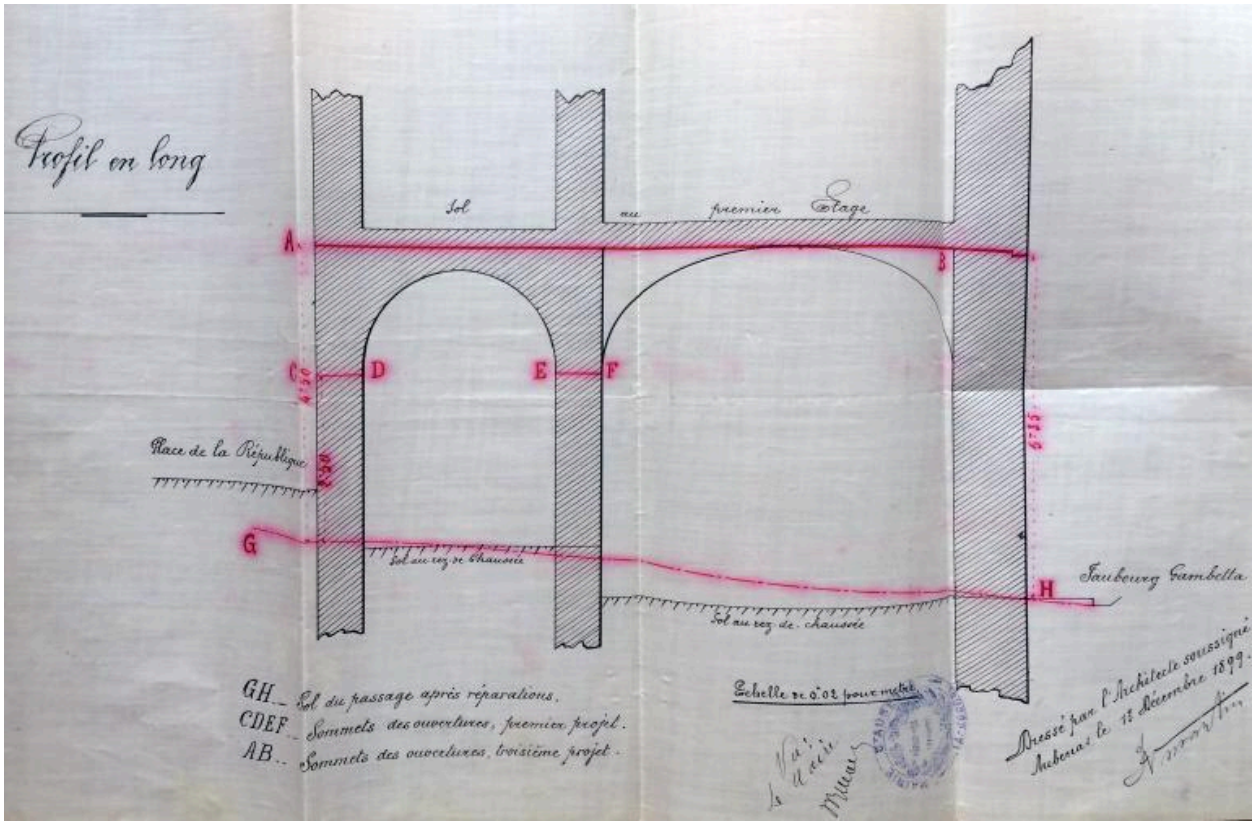

Ouverture du passage charretier, profil par J.-V. Martin, arch., 1900 (AC Aubenas, 1 M 7)

Référence du document reproduit :

- **Ouverture d'une baie. Profil en long / J.-V. Martin (architecte), 13 décembre 1899. Ech. 1 : 50 (AC Aubenas, 1 M 7)**
  Ouverture d'une baie. Profil en long / J.-V. Martin (architecte), 13 décembre 1899. 1 Dess. plume et encre rouge, papier blanc. Ech. 1 : 50 (AC Aubenas, 1 M 7)
  AC Aubenas : 1 M 7

IVR84_20180700033NUCA
Auteur de l'illustration (reproduction) : Catherine Guégan
© Archives communales d'Aubenas
reproduction soumise à autorisation du titulaire des droits d'exploitation

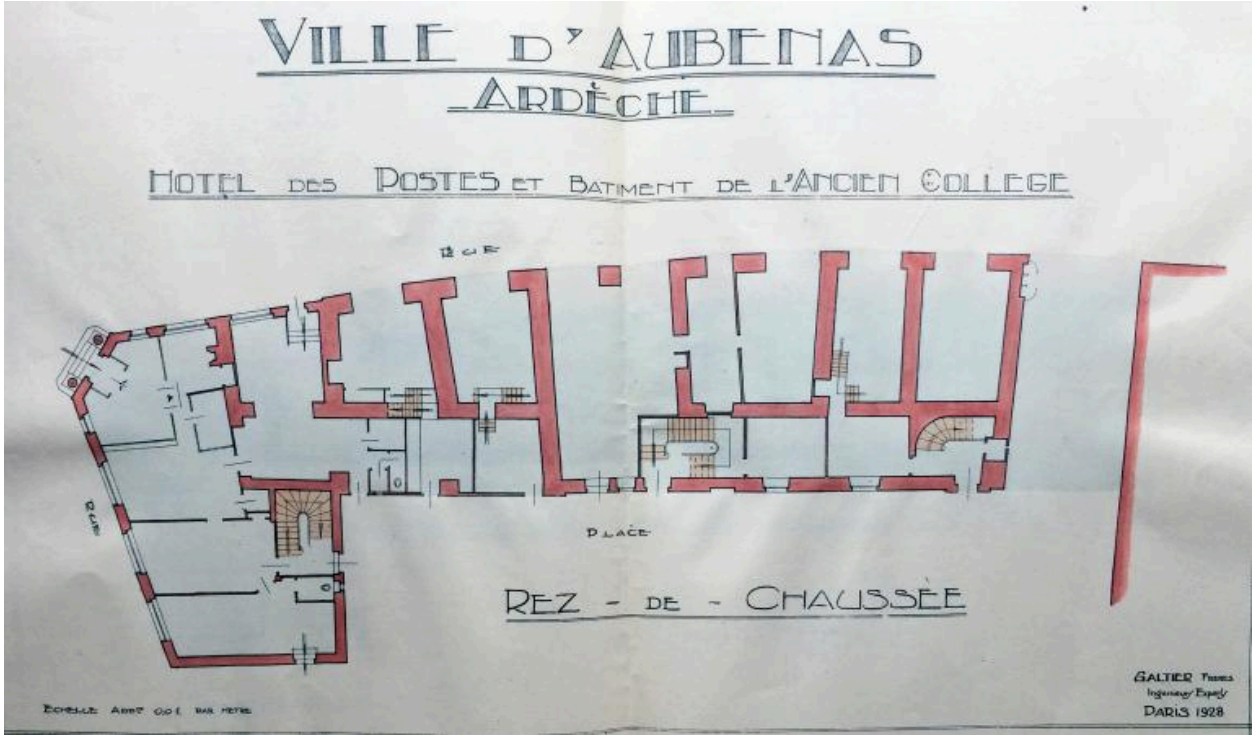

Plan du rez-de-chaussée, par Galtier frères, 1928 (AC Aubenas, sans cote)

Référence du document reproduit :

- **Ville d'Aubenas - Ardèche - Hotel des Postes et Bâtiment de l'Ancien Collège [ensemble de plans et coupe] / Galtier Frères, ingénieurs-experts, Paris : 1928 (AC Aubenas, sans cote)**
  Ville d'Aubenas - Ardèche - Hotel des Postes et Bâtiment de l'Ancien Collège [ensemble de plans et coupe] / Galtier Frères, ingénieurs-experts, Paris : 1928 (AC Aubenas, sans cote). Plans du rez-de-chaussée, du 1er étage, du 2e étage, du 3e étage ; coupe.
  AC Aubenas : sans cote

IVR84_20180700037NUCA
Auteur de l'illustration (reproduction) : Catherine Guégan
Auteur du document reproduit : Galtier Frères
© Archives communales d'Aubenas
reproduction soumise à autorisation du titulaire des droits d'exploitation

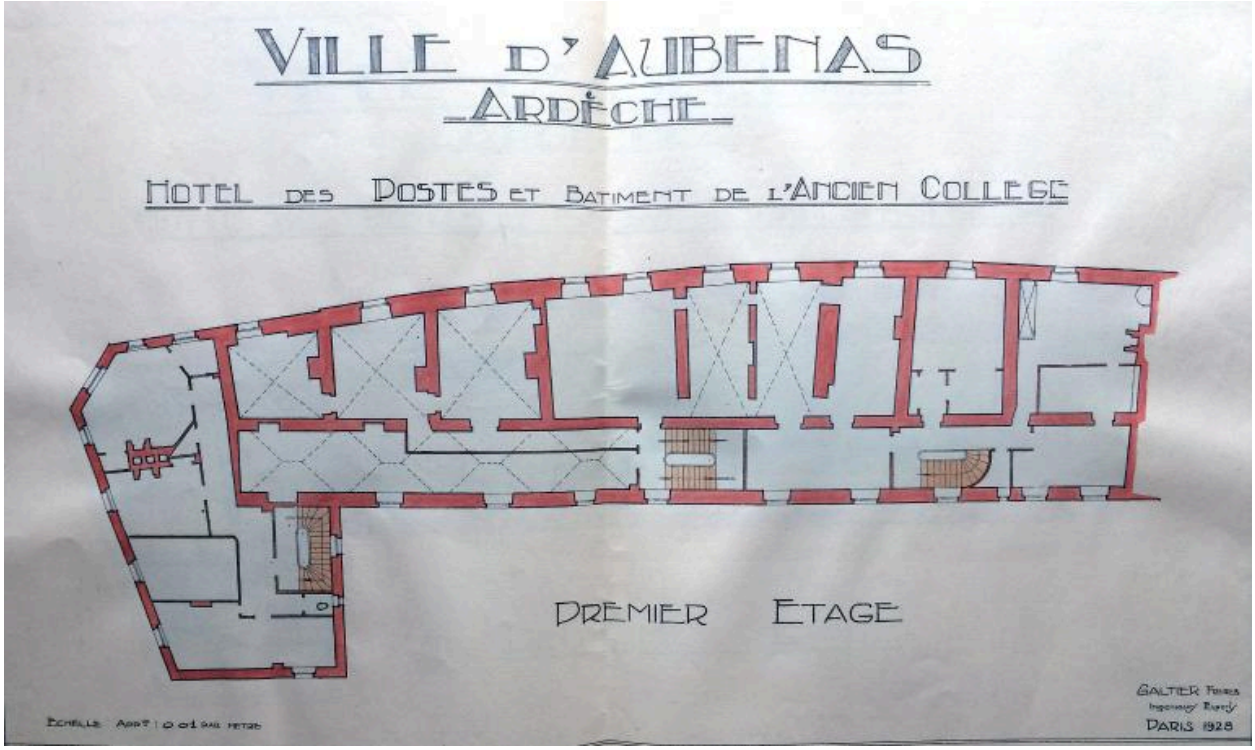

Plan du 1er étage, par Galtier frères, 1928

Référence du document reproduit :

- **Ville d'Aubenas - Ardèche - Hotel des Postes et Bâtiment de l'Ancien Collège [ensemble de plans et coupe] / Galtier Frères, ingénieurs-experts, Paris : 1928 (AC Aubenas, sans cote)**
  Ville d'Aubenas - Ardèche - Hotel des Postes et Bâtiment de l'Ancien Collège [ensemble de plans et coupe] / Galtier Frères, ingénieurs-experts, Paris : 1928 (AC Aubenas, sans cote). Plans du rez-de-chaussée, du 1er étage, du 2e étage, du 3e étage ; coupe.
  AC Aubenas : sans cote

IVR84_20180700038NUCA
Auteur de l'illustration (reproduction) : Catherine Guégan
Auteur du document reproduit : Galtier Frères
© Archives communales d'Aubenas
reproduction soumise à autorisation du titulaire des droits d'exploitation

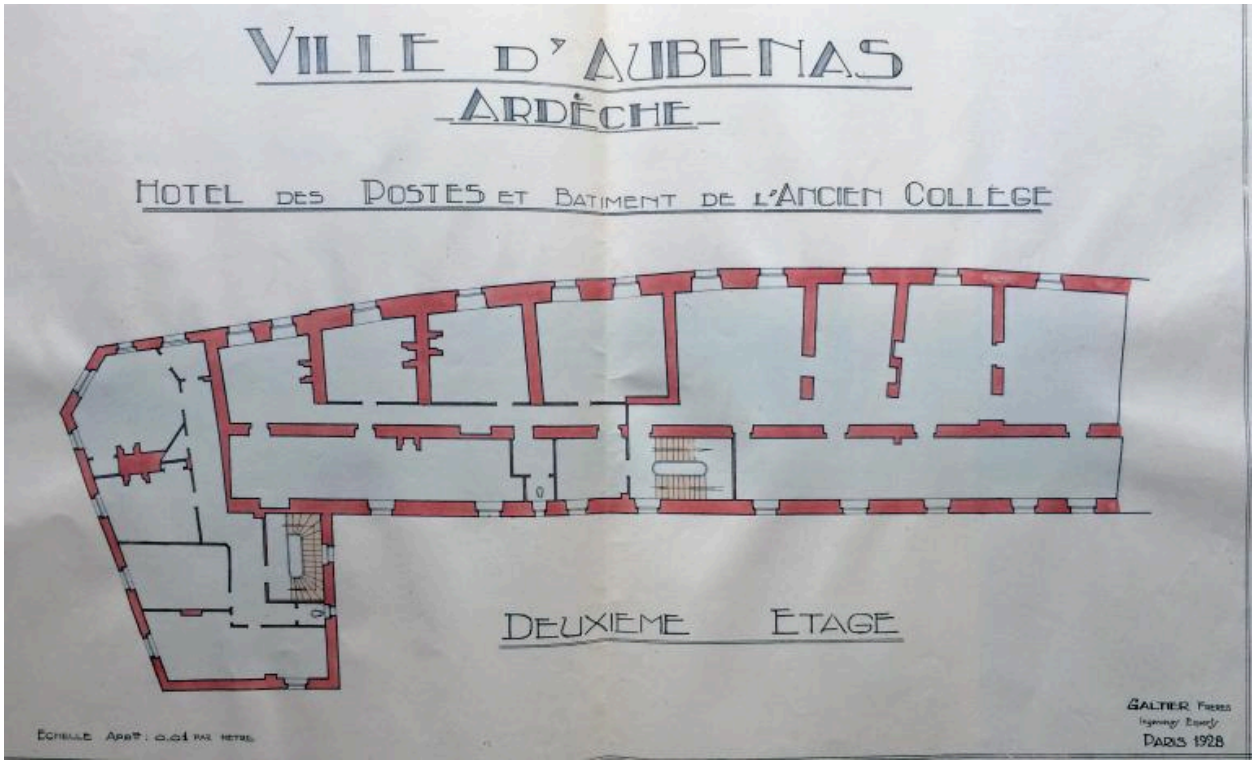

Plan du 2e étage, par Galtier frères, 1928 (AC Aubenas, sans cote)

Référence du document reproduit :

- **Ville d'Aubenas - Ardèche - Hotel des Postes et Bâtiment de l'Ancien Collège [ensemble de plans et coupe] / Galtier Frères, ingénieurs-experts, Paris : 1928 (AC Aubenas, sans cote)**
  Ville d'Aubenas - Ardèche - Hotel des Postes et Bâtiment de l'Ancien Collège [ensemble de plans et coupe] / Galtier Frères, ingénieurs-experts, Paris : 1928 (AC Aubenas, sans cote). Plans du rez-de-chaussée, du 1er étage, du 2e étage, du 3e étage ; coupe.
  AC Aubenas : sans cote

IVR84_20180700039NUCA
Auteur de l'illustration (reproduction) : Catherine Guégan
Auteur du document reproduit : Galtier Frères
© Archives communales d'Aubenas
reproduction soumise à autorisation du titulaire des droits d'exploitation

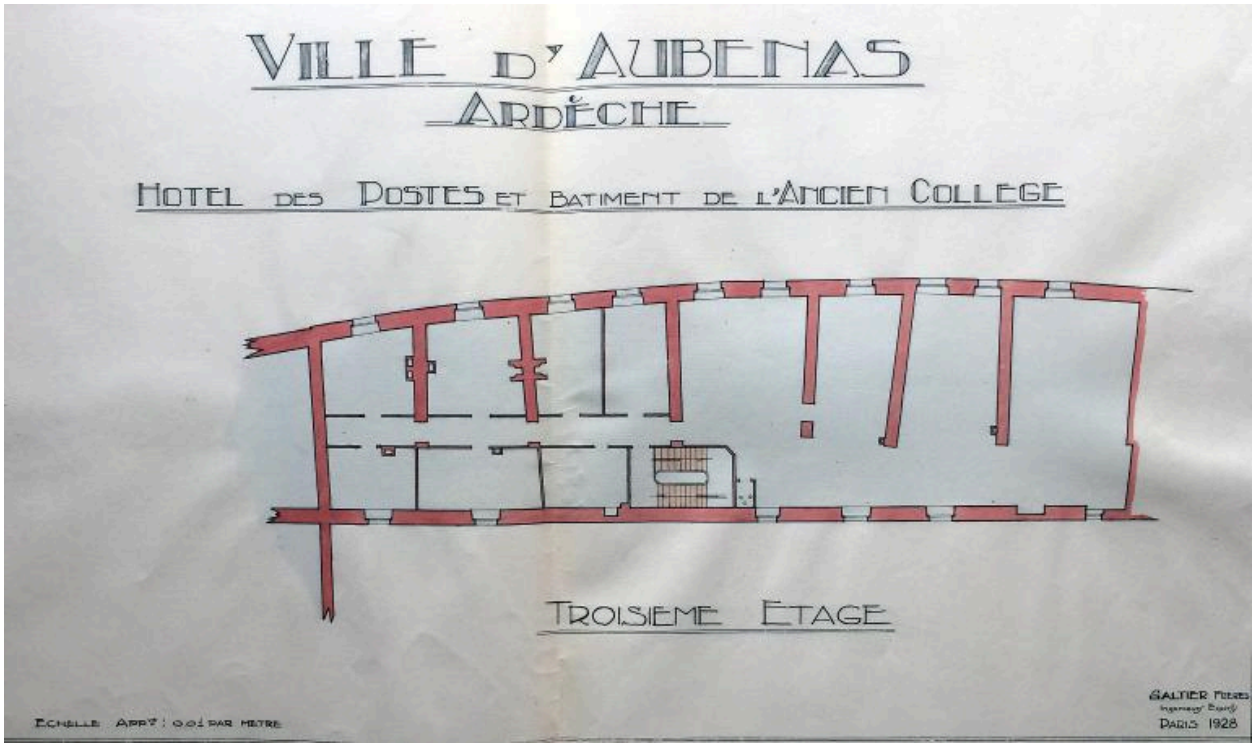

Plan du 3e étage, par Galtier frères, 1928 (AC Aubenas, sans cote)

Référence du document reproduit :

- **Ville d'Aubenas - Ardèche - Hotel des Postes et Bâtiment de l'Ancien Collège [ensemble de plans et coupe] / Galtier Frères, ingénieurs-experts, Paris : 1928 (AC Aubenas, sans cote)**
  Ville d'Aubenas - Ardèche - Hotel des Postes et Bâtiment de l'Ancien Collège [ensemble de plans et coupe] / Galtier Frères, ingénieurs-experts, Paris : 1928 (AC Aubenas, sans cote). Plans du rez-de-chaussée, du 1er étage, du 2e étage, du 3e étage ; coupe.
  AC Aubenas : sans cote

IVR84_20180700040NUCA
Auteur de l'illustration (reproduction) : Catherine Guégan
Auteur du document reproduit : Galtier Frères
© Archives communales d'Aubenas
reproduction soumise à autorisation du titulaire des droits d'exploitation

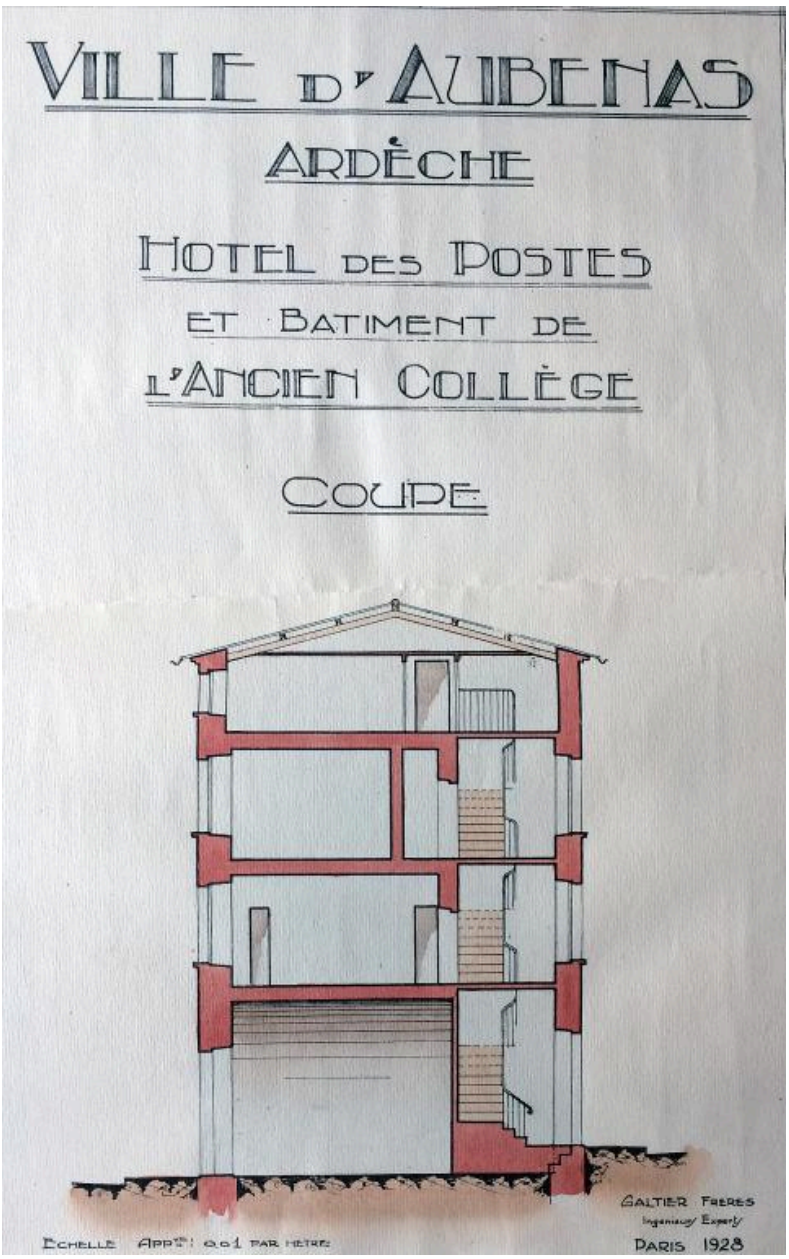

Coupe, par Galtier frères, 1928

Référence du document reproduit :

- **Ville d'Aubenas - Ardèche - Hotel des Postes et Bâtiment de l'Ancien Collège [ensemble de plans et coupe] / Galtier Frères, ingénieurs-experts, Paris : 1928 (AC Aubenas, sans cote)**
  Ville d'Aubenas - Ardèche - Hotel des Postes et Bâtiment de l'Ancien Collège [ensemble de plans et coupe] / Galtier Frères, ingénieurs-experts, Paris : 1928 (AC Aubenas, sans cote). Plans du rez-de-chaussée, du 1er étage, du 2e étage, du 3e étage ; coupe.
  AC Aubenas : sans cote

IVR84_20180700041NUCA
Auteur de l'illustration (reproduction) : Catherine Guégan
Auteur du document reproduit : Galtier Frères
© Archives communales d'Aubenas
reproduction soumise à autorisation du titulaire des droits d'exploitation

L'ancien collège des Jésuites et son église, vus depuis le clocher de l'église Saint-Laurent (coll. Mémoire d'Ardèche et Temps Présent)

Référence du document reproduit :

- **L'ARDECHE PITTORESQUE - AUBENAS - L'Ancien Collège, rue de Bernardy et faubourg Gambetta / Artige Camille (éditeur), ca 1900. 1 Impr. photoméc. (carte postale)**
  L'ARDECHE PITTORESQUE - AUBENAS - L'Ancien Collège, rue de Bernardy et faubourg Gambetta / Artige Camille (éditeur), ca 1900. 1 Impr. photoméc. (carte postale). In *Camille Artige, vues d'Aubenas*, **Mémoire d'Ardèche et Temps présent, cahier n°110 : La photographie, l'Ardèche et l'histoire** [en ligne]. Accès internet : URL <http://www.memoire-ardeche.com/libre_acces/110_3.pdf>
  Collection particulière

IVR84_20180700002NUCB
Auteur de l'illustration (reproduction) : Catherine Guégan
Auteur du document reproduit : Camille (éditeur) Artige fils
© Collection Mémoire d'Ardèche et Temps Présent
reproduction soumise à autorisation du titulaire des droits d'exploitation

Vue du collège depuis la rue de Bernardy, ca 1900 (carte postale ancienne, coll. Mémoire d'Ardèche et Temps Présent)

Référence du document reproduit :

- **L'ARDECHE PITTORESQUE - 11 bis - AUBENAS, Rue de Bernardy / Artige Camille (éditeur), ca 1900. (Collection Mémoire d'Ardèche et Temps Présent)**
  L'ARDECHE PITTORESQUE - 11 bis - AUBENAS, Rue de Bernardy / Artige Camille (éditeur), ca 1900.
  1 Impr. photoméc. (carte postale) n. et b. (Collection Mémoire d'Ardèche et Temps Présent)
  Collection particulière

IVR84_20180700006NUCB
Auteur de l'illustration (reproduction) : Catherine Guégan
Auteur du document reproduit : Camille (éditeur) Artige fils
© Collection Mémoire d'Ardèche et Temps Présent
reproduction soumise à autorisation du titulaire des droits d'exploitation

Vue du collège, dessin de K. Venard, 1910

Référence du document reproduit :

- **GIGORD, Edouard de. Les jésuites d'Aubenas (1601-1762). Paris : [1910]. 504 p.**
  GIGORD, Edourd de. **Les jésuites d'Aubenas (1601-1762)**. Paris : [1910]. 504 p. [en ligne]. Accès internet : URL <https://archive.org/stream/lesjsuitesdauben00gigo#page/n239/mode/2up>

IVR84_20180700010NUCA
Auteur de l'illustration (reproduction) : Catherine Guégan
Auteur du document reproduit : K. Venard
© Boston College Library
reproduction soumise à autorisation du titulaire des droits d'exploitation

Vue du dôme et de la tour de l'horloge, photogr. ancienne (in Gigord, Ed. de, 1910, p. 289)

Référence du document reproduit :

- **GIGORD, Edouard de. Les jésuites d'Aubenas (1601-1762). Paris : [1910]. 504 p.**
  GIGORD, Edourd de. **Les jésuites d'Aubenas (1601-1762)**. Paris : [1910]. 504 p. [en ligne]. Accès internet : URL <https://archive.org/stream/lesjsuitesdauben00gigo#page/n239/mode/2up>

IVR84_20180700011NUCB
Auteur de l'illustration (reproduction) : Catherine Guégan
© Boston College Library
reproduction soumise à autorisation du titulaire des droits d'exploitation



Vue de l'hôtel des Poste, 1er quart 20e siècle ; à l'arrière-plan, le bâtiment conservé du collège des jésuites (carte postale ancienne, coll. part.)

Référence du document reproduit :

- **AUBENAS - Le Nouvel Hôtel des Postes / Catala édit. Paris : Catala, [après 1910] (collection particulière)**
  AUBENAS - Le Nouvel Hôtel des Postes / Catala édit. Paris : Catala, [après 1910]. 1 impr. photoméc. (carte postale) : n. et b. (collection particulière)
  Collection particulière

IVR84_20180700034NUCB
Auteur de l'illustration (reproduction) : Catherine Guégan
Auteur du document reproduit : Catala frères (imprimeur)
© Collection particulière
reproduction soumise à autorisation du titulaire des droits d'exploitation

Vue générale, élévation sur rue

IVR84_20180700025NUCA
Auteur de l'illustration : Catherine Guégan
© Région Auvergne-Rhône-Alpes, Inventaire général du patrimoine culturel
reproduction soumise à autorisation du titulaire des droits d'exploitation

Elévation sur rue depuis l'est

IVR84_20180700026NUCA
Auteur de l'illustration : Catherine Guégan
© Région Auvergne-Rhône-Alpes, Inventaire général du patrimoine culturel
reproduction soumise à autorisation du titulaire des droits d'exploitation

Elévation sur rue depuis le sud-ouest

IVR84_20180700029NUCA
Auteur de l'illustration : Catherine Guégan
© Région Auvergne-Rhône-Alpes, Inventaire général du patrimoine culturel
reproduction soumise à autorisation du titulaire des droits d'exploitation

Elévation sur rue, détail des boutiques

IVR84_20180700027NUCA
Auteur de l'illustration : Catherine Guégan
© Région Auvergne-Rhône-Alpes, Inventaire général du patrimoine culturel
reproduction soumise à autorisation du titulaire des droits d'exploitation

Elavation sur rue : autre détail des boutiques

IVR84_20180700030NUCA
Auteur de l'illustration : Catherine Guégan
© Région Auvergne-Rhône-Alpes, Inventaire général du patrimoine culturel
reproduction soumise à autorisation du titulaire des droits d'exploitation

Passage charretier ouvert en 1900, côte boulevard Gambetta

IVR84_20180700028NUCA
Auteur de l'illustration : Catherine Guégan
© Région Auvergne-Rhône-Alpes, Inventaire général du patrimoine culturel
reproduction soumise à autorisation du titulaire des droits d'exploitation

Vue depuis l'ouest de l'ancienne élévation nord sur cour, aujourd'hui élévation côté place de la République

IVR84_20180700021NUCA
Auteur de l'illustration : Catherine Guégan
© Région Auvergne-Rhône-Alpes, Inventaire général du patrimoine culturel
reproduction soumise à autorisation du titulaire des droits d'exploitation

Vue depuis le nord de l'ancienne élévation nord sur cour

IVR84_20180700024NUCA
Auteur de l'illustration : Catherine Guégan
© Région Auvergne-Rhône-Alpes, Inventaire général du patrimoine culturel
reproduction soumise à autorisation du titulaire des droits d'exploitation

Ancienne élévation nord sur cour : détail des deux travées nord

IVR84_20180700023NUCA
Auteur de l'illustration : Catherine Guégan
© Région Auvergne-Rhône-Alpes, Inventaire général du patrimoine culturel
reproduction soumise à autorisation du titulaire des droits d'exploitation

Ancienne élévation nord sur cour : détail des arcades du rez-de-chaussée

IVR84_20180700022NUCA
Auteur de l'illustration : Catherine Guégan
© Région Auvergne-Rhône-Alpes, Inventaire général du patrimoine culturel
reproduction soumise à autorisation du titulaire des droits d'exploitation

Ancienne élévation nord sur cour, vue partielle : travées sud et passage charretier ouvert en 1900

IVR84_20180700032NUCA
Auteur de l'illustration : Catherine Guégan
© Région Auvergne-Rhône-Alpes, Inventaire général du patrimoine culturel
reproduction soumise à autorisation du titulaire des droits d'exploitation

Ancienne élévation nord sur cour : porte

IVR84_20180700031NUCA
Auteur de l'illustration : Catherine Guégan
© Région Auvergne-Rhône-Alpes, Inventaire général du patrimoine culturel
reproduction soumise à autorisation du titulaire des droits d'exploitation