Rhône-Alpes, Loire
Bussy-Albieux
le Colombier

Ferme, actuellement CAT (centre d'aide par le travail)

Références du dossier

Numéro de dossier : IA42001037
Date de l'enquête initiale : 2000
Date(s) de rédaction : 2004
Cadre de l'étude : inventaire topographique Canton de Boën - Sail-sous-Couzan
Degré d'étude : étudié

Désignation

Dénomination : ferme
Destinations successives : établissement de bienfaisance
Parties constituantes non étudiées : four à pain, puits, laiterie, logement

Compléments de localisation

Milieu d'implantation : isolé
Références cadastrales : 1826, C1, 275 ; 1987, C1, 588

Historique

Le cadastre de 1826 montre que la ferme était alors constituée d'un logis et d'une grange-étable disjointe (ferme de type C1), avec un édicule dans l'angle sud-est de la cour qui pouvait être le colombier éponyme. La modénature des piédroits de la hotte du four à pain et le type de pisé utilisé (joints verticaux entre les banches) indiquent que l'édifice peut avoir été construit au 17e ou au début du 18e siècle. Des petits bâtiments d'exploitation ont été ajoutés par la suite : construction de la laiterie, agrandissement de l'édicule sud-est, bâtiment en retour de la grange-étable, qui a été remaniée au 19e siècle (ouvertures à encadrements de briques). La ferme est depuis 1985 la propriété d'une association ("le Colombier - la Blégnière") qui y anime un centre d'aide par le travail. Les bâtiments ont été réaffectés aux nouveaux usages liés à cette activité : réfectoire au rez-de-chaussée du logis, bureaux à l'étage, vestiaire construit sur l'emplacement de la "boutique" (atelier), laiterie transformée en cuisine ; d'autres ont été construits au sud et à l'ouest en complément (hangars).

Période(s) principale(s) : 17e siècle (?)

Description

Les bâtiments s'organisent autour d'une cour carrée ; ils sont en pisé avec encadrements de baies en bois et couverts de toits à longs pans (avec des croupes sur le logis) en tuiles creuses. A l'ouest se trouve le logis à aître, qui comprend au rez-de-chaussée une cuisine avec four à pain et une petite pièce au nord (cellier ?) et à l'étage une chambre accessible par l'escalier extérieur de l'aître. Contre le logis est accolé un bâtiment plus petit (à usage d'atelier au début du 20e siècle). La grange-étable borde le côté nord, avec un petit bâtiment en retour d'équerre (porcherie ?). Le côté sud est fermé par une laiterie, un hangar et une étable surmontée d'un logement dans l'angle sud-est (les bâtiments sont désignés selon leur fonction originelle).

Eléments descriptifs

Matériau(x) du gros-oeuvre, mise en oeuvre et revêtement : pisé ; enduit
Matériau(x) de couverture : tuile creuse
Étage(s) ou vaisseau(x) : 1 étage carré
Type(s) de couverture : toit à longs pans ; croupe

Escaliers : escalier de distribution extérieur : escalier tournant, en charpente

Typologies et état de conservation

Typologies : type C1

Statut, intérêt et protection

Type C1 : logis et grange-étable dans des bâtiments distincts.

Statut de la propriété : propriété d'une association

Références documentaires

Liens web

- http://www.patrimoine.rhonealpes.fr/DOSSNUM/BOEN/ia42001037/index.htm : http://www.patrimoine.rhonealpes.fr/DOSSNUM/BOEN/ia42001037/index.htm

Illustrations

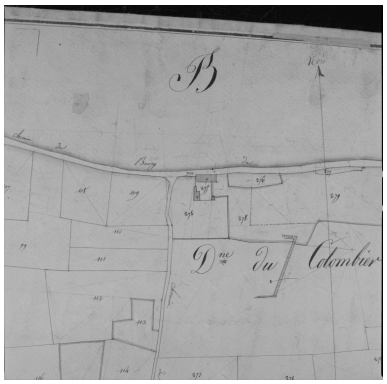

Plan cadastral ancien, 1826.
Section C1, détail du Domaine du Colombier, échelle originale 1/2500e.
Phot. Eric Dessert
IVR82_20004200145X

Vue d'ensemble prise dans la cour depuis le nord-est.
Repro. Eric Dessert
IVR82_20034200346XB

Détail de l'aître et de l'étage du logis.
Repro. Eric Dessert
IVR82_20034200343XB

Vue d'ensemble arrière du logis.
Repro. Eric Dessert
IVR82_20034200344XB

Vue intérieure du logis, cuisine avec four à pain, pisé à joints verticaux.
Repro. Eric Dessert
IVR82_20034200345XB

Vue générale depuis l'est.
Phot. Eric Dessert
IVR82_20034200193X

Vue d'ensemble de la cour.
Phot. Eric Dessert
IVR82_20034200194X

Vue d'ensemble arrière
depuis le sud-ouest.
Phot. Eric Dessert
IVR82_20034200195X

Vue d'ensemble du logis.
Phot. Eric Dessert
IVR82_20034200196X



Vue intérieure du logis : vestiges
de la cheminée et du four à pain.
Phot. Eric Dessert
IVR82_20034200197X

Etable et logement d'ouvrier.
Phot. Eric Dessert
IVR82_20034200198X

Vue d'ensemble de la grange-étable.
Phot. Eric Dessert
IVR82_20034200199X

Auteur(s) du dossier : Caroline Guibaud, Thierry Monnet
Copyright(s) : © Région Rhône-Alpes, Inventaire général du patrimoine culturel

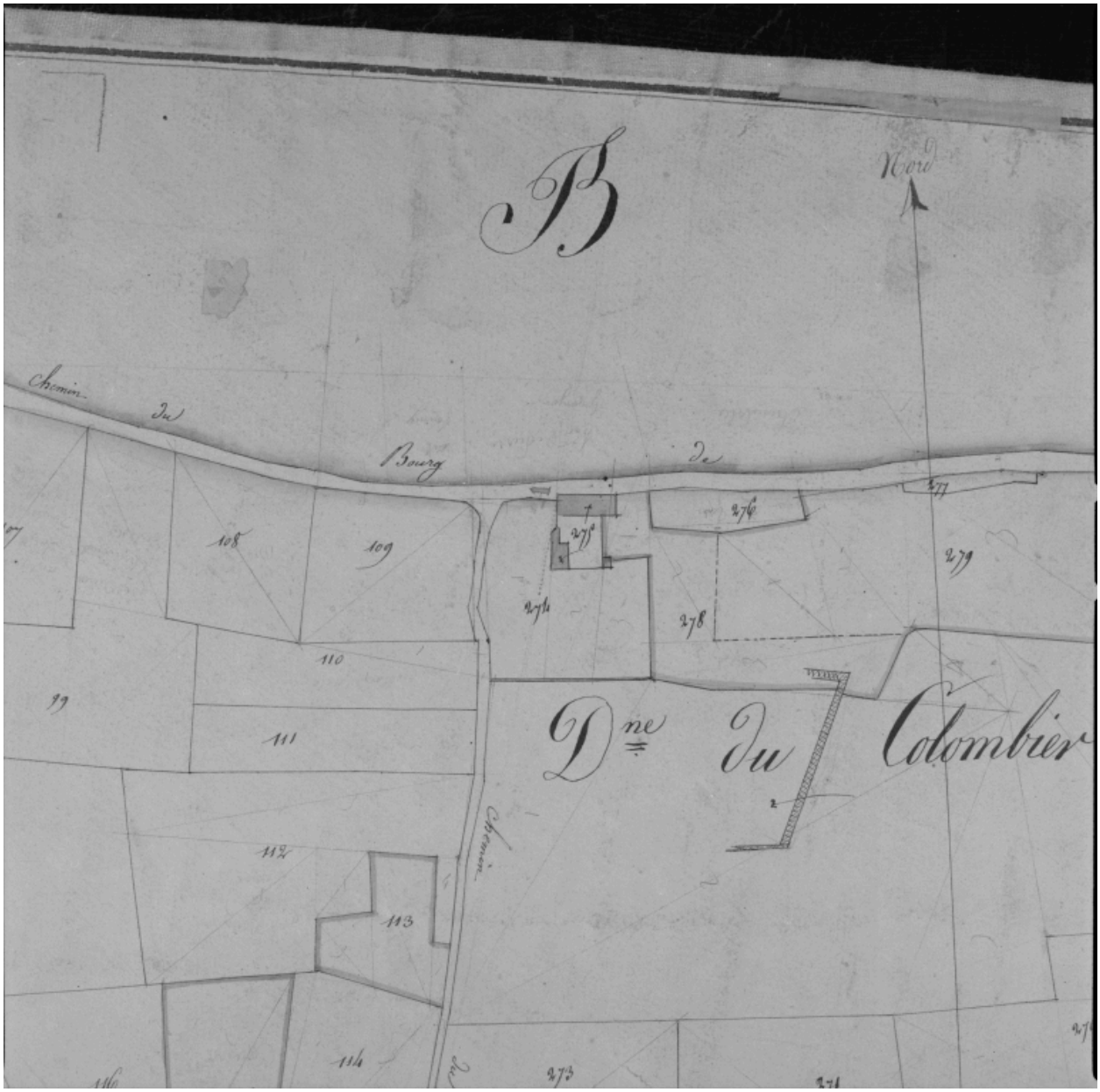

Plan cadastral ancien, 1826. Section C1, détail du Domaine du Colombier, échelle originale 1/2500e.

Référence du document reproduit :

- **Plan cadastral ancien, 1826. Section C1, détail du Domaine du Colombier, échelle originale 1/2500e.**
  Plan cadastral ancien, 1826. Section C1, détail du Domaine du Colombier, échelle originale 1/2500e. AD Loire.
  AD Loire

IVR82_20004200145X
Auteur de l'illustration : Eric Dessert
© Région Rhône-Alpes, Inventaire général du patrimoine culturel ; © Archives départementales de la Loire
reproduction soumise à autorisation du titulaire des droits d'exploitation

Vue d'ensemble prise dans la cour depuis le nord-est.

Référence du document reproduit :

- **Collection particulière Vue d'ensemble prise dans la cour depuis le nord-est.**
  Vue d'ensemble prise dans la cour depuis le nord-est. / Photographie en couleur, vers 1980 Collection particulière.
  Collection particulière

IVR82_20034200346XB
Auteur de l'illustration (reproduction) : Eric Dessert
Date de prise de vue : 2002
© Région Rhône-Alpes, Inventaire général du patrimoine culturel ; © Collection particulière
reproduction soumise à autorisation du titulaire des droits d'exploitation

Détail de l'aître et de l'étage du logis.

Référence du document reproduit :

- **Collection particulière Détail de l'aître et de l'étage du logis.**
  Détail de l'aître et de l'étage du logis. / Photographie en couleur, vers 1980 Collection particulière.
  Collection particulière

IVR82_20034200343XB
Auteur de l'illustration (reproduction) : Eric Dessert
Date de prise de vue : 2002
© Région Rhône-Alpes, Inventaire général du patrimoine culturel ; © Collection particulière
reproduction soumise à autorisation du titulaire des droits d'exploitation

Vue d'ensemble arrière du logis.

Référence du document reproduit :

- **Collection particulière Vue d'ensemble arrière du logis.**
  Vue d'ensemble arrière du logis. / Photographie en couleur, vers 1980 Collection particulière.
  Collection particulière

IVR82_20034200344XB
Auteur de l'illustration (reproduction) : Eric Dessert
Date de prise de vue : 2002
© Région Rhône-Alpes, Inventaire général du patrimoine culturel ; © Collection particulière
reproduction soumise à autorisation du titulaire des droits d'exploitation

Vue intérieure du logis, cuisine avec four à pain, pisé à joints verticaux.

Référence du document reproduit :

- **Collection particulière Vue intérieure du logis, cuisine avec four à pain, pisé à joints verticaux.**
  Vue intérieure du logis, cuisine avec four à pain, pisé à joints verticaux. / Photographie en couleur, vers 1980
  Collection particulière.
  Collection particulière

IVR82_20034200345XB
Auteur de l'illustration (reproduction) : Eric Dessert
Date de prise de vue : 2002
© Région Rhône-Alpes, Inventaire général du patrimoine culturel ; © Collection particulière
reproduction soumise à autorisation du titulaire des droits d'exploitation

Vue générale depuis l'est.

IVR82_20034200193X
Auteur de l'illustration : Eric Dessert
© Région Rhône-Alpes, Inventaire général du patrimoine culturel
reproduction soumise à autorisation du titulaire des droits d'exploitation

Vue d'ensemble de la cour.

IVR82_20034200194X
Auteur de l'illustration : Eric Dessert
© Région Rhône-Alpes, Inventaire général du patrimoine culturel
reproduction soumise à autorisation du titulaire des droits d'exploitation

Vue d'ensemble arrière depuis le sud-ouest.

IVR82_20034200195X
Auteur de l'illustration : Eric Dessert
© Région Rhône-Alpes, Inventaire général du patrimoine culturel
reproduction soumise à autorisation du titulaire des droits d'exploitation

Vue d'ensemble du logis.

IVR82_20034200196X
Auteur de l'illustration : Eric Dessert
© Région Rhône-Alpes, Inventaire général du patrimoine culturel
reproduction soumise à autorisation du titulaire des droits d'exploitation



Vue intérieure du logis : vestiges de la cheminée et du four à pain.

IVR82_20034200197X
Auteur de l'illustration : Eric Dessert
© Région Rhône-Alpes, Inventaire général du patrimoine culturel
reproduction soumise à autorisation du titulaire des droits d'exploitation

Etable et logement d'ouvrier.

IVR82_20034200198X
Auteur de l'illustration : Eric Dessert
© Région Rhône-Alpes, Inventaire général du patrimoine culturel
reproduction soumise à autorisation du titulaire des droits d'exploitation

Vue d'ensemble de la grange-étable.

IVR82_20034200199X
Auteur de l'illustration : Eric Dessert
© Région Rhône-Alpes, Inventaire général du patrimoine culturel
reproduction soumise à autorisation du titulaire des droits d'exploitation